INFORMATIVO GERENCIAL

2018

SOP-CE
SUPERINTENDÊNCIA
DE OBRAS PÚBLICAS

GOVERNO DO
ESTADO DO CEARÁ
Secretaria das Cidades

CE-040

GOVERNO DO ESTADO DO CEARÁ
SECRETARIA DE INFRAESTRUTURA
SUPERINTENDÊNCIA DE OBRAS PÚBLICAS - SOP

INFORMATIVO GERENCIAL
2018

SOP-CE
SUPERINTENDÊNCIA
DE OBRAS PÚBLICAS

CEARÁ DE PONTA A PONTA
O Programa de Logística e Estradas do Ceará.

Fortaleza/CE

FICHA TÉCNICA

Coordenador Geral
João Bosco de Castro

Coordenação Editorial
Isabella Peres Mota Leal

Banco de Dados
Raimundo Maciel Alves

Criação de Mapas
Flávio Andrade Lemos

SOP – INFORMATIVO GERENCIAL 2018. FORTALEZA, 2018

Apresentação:

A Superintendência de Obras Públicas - SOP apresenta neste documento seu Informativo Gerencial referente ao ano de 2018.

Englobando informações técnicas e administrativas, tal documento tem o intuito de exibir um diagnóstico atualizado sobre os sistemas rodoviário e aeroviário do Estado, além de servir como importante fonte de informação e consulta para todos funcionários e usuários desses sistemas.

INFORMAÇÕES GERAIS

Jurisdição dos Distritos Operacionais

1º D.O. RM FORTALEZA - Aquiraz, Beberibe, Cascavel, Caucaia, Eusébio, Fortaleza, Guaiúba, Itaitinga, Maracanaú, Maranguape, Pacatuba, Pindoretama, São Gonçalo do Amarante.

2º D.O. ARACOIABA - Acarape, Aracoiaba, Aratuba, Barreira, Baturité, Capistrano, Caridade, Choró, Chorozinho, Guaramiranga, Horizonte, Ibaretama, Ibicuitinga, Itapiúna, Mulungu, Ocara, Pacajus, Pacoti, Palmácia, Quixadá, Redenção.

3º D.O. ITAPIPOCA - Acaraú, Amontada, Apuiarés, Bela Cruz, Cruz, General Sampaio, Irauçuba, Itapajé, Itapipoca, Itarema, Marco, Miraíma, Morrinhos, Paracuru, Paraipaba, Pentecoste, São Luís do Curu, Tejuçuoca, Trairi, Tururu, Umirim, Uruburetama.

4º D.O. LIMOEIRO DO NORTE - Alto Santo, Aracati, Ererê, Fortim, Icapuí, Iracema, Itaiçaba, Jaguaretama, Jaguaribara, Jaguaribe, Jaguaruana, Limoeiro do Norte, Morada Nova, Palhano, Pereiro, Potiretama, Quixeré, Russas, São João do Jaguaribe, Tabuleiro do Norte.

5º D.O. SANTA QUITÉRIA - Canindé, Carnaubal, Catunda, Croatá, Guaraciaba do Norte, Hidrolândia, Ibiapina, Ipu, Itatira, Paramoti, Pires Ferrreira, Reriutaba, Santa Quitéria, São Benedito, Ubajara, Varjota.

6º D.O. QUIXERAMOBIM - Banabuiu, Boa Viagem, Deputado Irapuan Pinheiro, Madalena, Milhã, Mombaça, Monsenhor Tabosa, Piquet Carneiro, Quixeramobim, Senador Pompeu, Solonópole, Pedra Branca.

7º D.O. SOBRAL - Alcântaras, Barroquinha, Camocim, Cariré, Chaval, Coreaú, Forquilha, Frecheirinha, Graça, Granja, Groaíras, Jijoca De Jericoacoara, Martinópole, Massapê, Meruoca, Moraújo, Mucambo, Pacujá, Santana do Acaraú, Senador Sá, Sobral, Tianguá, Uruoca, Viçosa do Ceará.

8º D.O. CRATEÚS - Ararendá, Crateús, Independência, Ipaporanga, Ipueiras, Nova Russas, Novo Oriente, Poranga, Tamboril.

9º D.O. IGUATU - Acopiara, Baixio, Carius, Cedro, Icó, Iguatu, Ipaumirim, Jucás, Lavras da Mangabeira, Orós, Quixelô, Saboeiro, Umari, Várzea Alegre.

10º D.O. CRATO - Abaiara, Altaneira, Araripe, Assaré, Aurora, Barbalha, Barro, Brejo Santo, Caririaçu, Crato, Farias Brito, Granjeiro, Jardim, Jati, Juazeiro do Norte, Mauriti, Milagres, Missão Velha, Nova Olinda, Penaforte, Porteiras, Potengi, Salitre, Santana do Cariri, Tarrafas.

11º D.O. TAUÁ - Aiuaba, Antonina do Norte, Arneiroz, Campos Sales, Catarina, Parambu, Quiterianopolis, Tauá.

MALHA RODOVIÁRIA

RESUMO DA REDE RODOVIÁRIA DO ESTADO DO CEARÁ

SITUAÇÃO FÍSICA / REDE	PLA (A)	NÃO PAVIMENTADA					PAVIMENTADA				TOTAL A+B+C
		LEN	EOI	IMP	EOP	TOTAL (B)	PAV	EOD	DUP	TOTAL (C)	
FEDERAL*	**1.096,3**	42,0	80,9	189,0	44,4	**356,3**	2.092,3	32,3	76,9	**2.201,5**	**3.654,10**
ESTADUAL COINCIDENTE**	**0,0**	11,0	0,0	0,0	0,0	**11,0**	832,6	0,0	9,6	**842,2**	**853,22**
ESTADUAL**	**1.595,3**	2.590,9	0,0	949,4	90,3	**3.630,7**	6.745,4	99,2	341,2	**7.185,8**	**12.411,73**
MUNICIPAL	**336,0**	34.793,5	0,0	3.378,5	0,0	**38.172,0**	400,6	0,0	0,0	**400,6**	**38.908,60**
TOTAL	**3.027,6**	37.437,5	80,9	**4.516,9**	**134,7**	**42.170,0**	**10.071,0**	**131,5**	**427,7**	**10.630,1**	**55.827,7**

** FONTE: DNIT - SNV 2018*

** * FONTE: SIGMA - 2018*

ESTADUAL PAVIMENTADA	**8.028,0**
ESTADUAL NÃO PAVIMENTADA	**3.641,7**
Subtotal	**11.669,7**
ESTADUAL PLANEJADA	**1.595,3**
TOTAL ESTADUAL	**13.265,0**
FEDERAL PAVIMENTADA	**2.201,5**
FEDERAL NÃO PAVIMENTADA	**356,3**
FEDERAL PLANEJADA	**1.096,3**
TOTAL FEDERAL	**3.654,1**
MUNICIPAL	**38.908,6**
GERAL	**55.827,7**

JURISDIÇÃO DA MALHA RODOVIÁRIA DO ESTADO DO CEARÁ

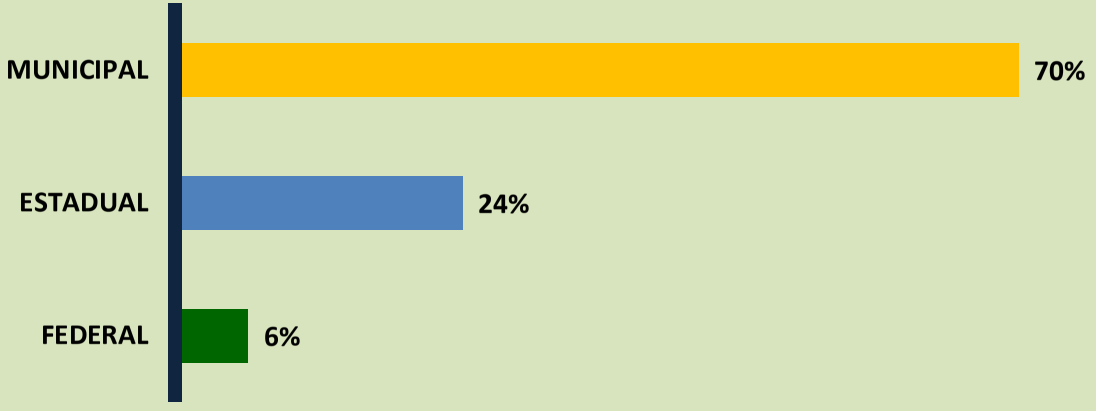

MALHA RODOVIÁRIA CONSERVADA PELA SOP POR DISTRITO OPERACIONAL

JURISDIÇÃO	Nº DIST.	PLA (A)	NÃO PAVIMENTADA					PAVIMENTADA				TOTAL A+B+C
			LEN	EOI	IMP	EOP	TOTAL (B)	PAV	EOD	DUP	TOTAL (C)	
RM FORTALEZA	**1**	**150,8**	106,5	0,0	5,2	0,0	**111,7**	437,3	49,1	258,8	**745,2**	**1.007,7**
ARACOIABA	**2**	**163,2**	86,0	0,0	54,1	0,0	**140,1**	570,8	10,5	2,4	**583,8**	**887,0**
ITAPIPOCA	**3**	**183,6**	222,0	0,0	92,1	0,0	**314,0**	744,9	0,0	37,6	**782,6**	**1.280,2**
LIMOEIRO DO NORTE	**4**	**187,9**	217,3	0,0	82,7	12,4	**312,4**	886,4	0,0	23,1	**909,5**	**1.409,7**
SANTA QUITÉRIA	**5**	**163,7**	209,8	0,0	130,4	0,0	**340,2**	792,2	0,0	1,0	**793,2**	**1.297,1**
QUIXERAMOBIM	**6**	**75,0**	486,7	0,0	87,4	0,0	**574,1**	556,0	0,0	0,0	**556,0**	**1.205,0**
SOBRAL	**7**	**238,5**	250,6	0,0	102,9	12,9	**366,5**	1.200,0	11,3	0,0	**1.211,3**	**1.816,3**
CRATEÚS	**8**	**147,6**	182,2	0,0	34,4	29,4	**245,9**	405,9	0,0	0,0	**405,9**	**799,4**
IGUATU	**9**	**16,6**	243,6	0,0	118,2	11,6	**373,4**	756,9	0,0	3,1	**760,1**	**1.150,1**
CRATO	**10**	**131,4**	356,0	0,0	94,2	24,0	**474,2**	814,4	28,2	24,6	**867,2**	**1.472,8**
TAUÁ	**11**	**137,1**	241,3	0,0	147,9	0,0	**389,2**	413,3	0,0	0,0	**413,3**	**939,6**
TOTAL		**1.595,3**	**2.602,0**	**0,0**	**949,4**	**90,3**	**3.641,7**	**7.578,1**	**99,2**	**350,8**	**8.028,0**	**13.265,0**

Fonte: SIGMA - 2018

LEGENDA

LEN - Leito Natural
IMP - Implantada
EOP - Em Obras de Pavimentação
EOD - Em Obras de Duplicação
PAV - Pavimentada
DUP - Duplicadas

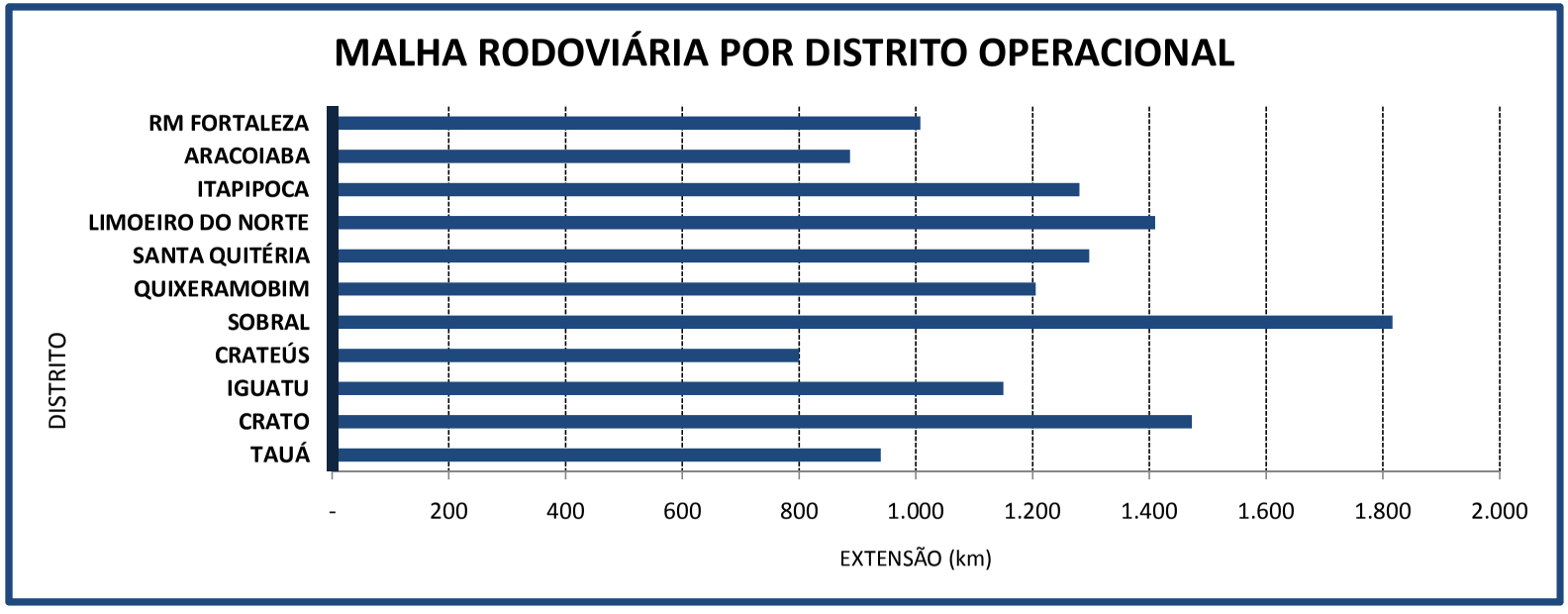

TIPO DE REVESTIMENTO DA MALHA RODOVIÁRIA ESTADUAL PAVIMENTADA

TIPO DE REVESTIMENTO

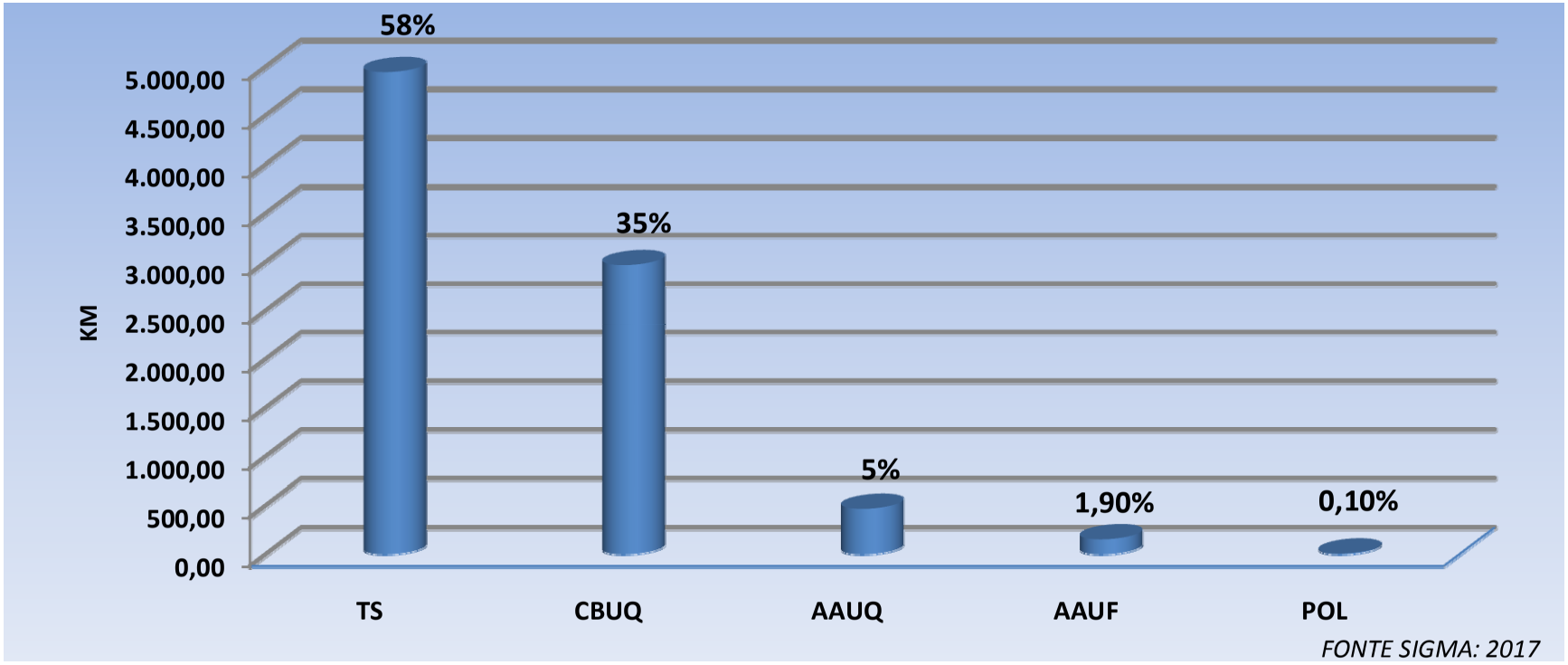

AAUF - AREIA ASFALTO USINADA A FRIO
AAUQ - AREIA ASFALTO USINADA A QUENTE
CBUQ - CONCRETO BETUMINOSO USINADO A QUENTE
POL - REVESTIMENTO POLIÉDRICO
TS - TRATAMENTO SUPERFICIAL

ESTADO DE CONSERVAÇÃO DA MALHA RODOVIÁRIA PAVIMENTADA ESTADUAL

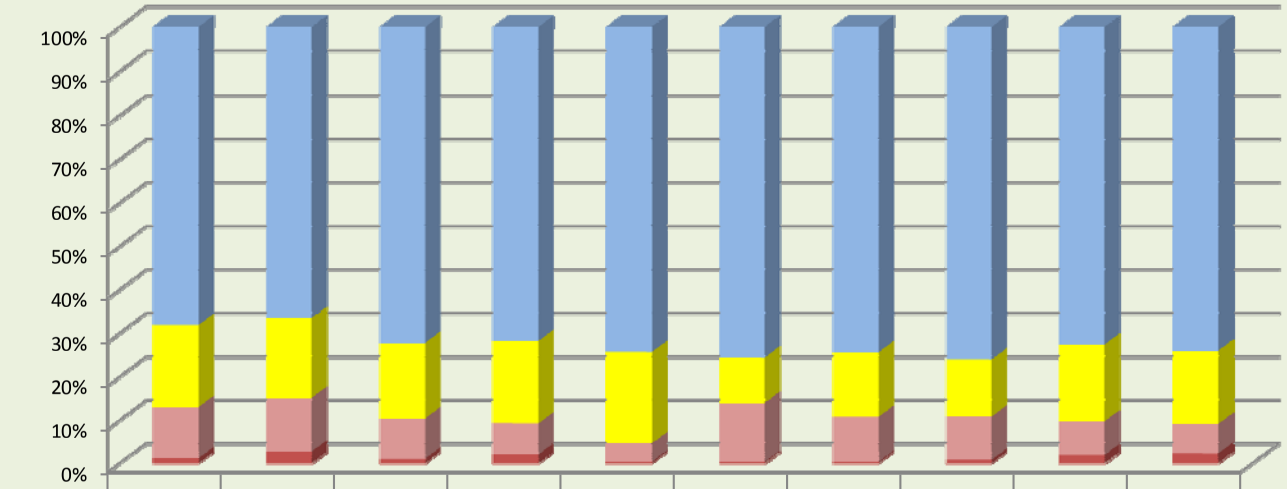

	2008	2009	2010	2011	2012	2013	2014	2015	2016	2017
Bom	68,13%	66,54%	72,22%	71,78%	74,24%	75,60%	74,40%	76,00%	72,63%	74,03%
Regular	18,81%	18,32%	17,34%	18,91%	21,07%	10,38%	14,83%	13,12%	17,62%	16,81%
Ruim	11,85%	12,46%	9,35%	7,23%	4,28%	13,71%	10,39%	10,02%	7,83%	6,89%
Péssimo	1,21%	2,68%	1,10%	2,08%	0,41%	0,31%	0,38%	0,86%	1,92%	2,27%

CONDIÇÃO DA MALHA PAVIMENTADA 2017 - POR DISTRITO OPERACIONAL

CONDIÇÃO	RM FORTALEZA	ARACOIABA	ITAPIPOCA	LIMOEIRO DO NORTE	SANTA QUITÉRIA	QUIXERAMOBIM	SOBRAL	CRATEÚS	IGUATU	CRATO	TAUÁ
BOM	80%	76%	80%	80%	71%	80%	84%	75%	63%	65%	81%
REGULAR	14%	16%	11%	11%	15%	14%	9%	16%	13%	17%	11%
RUIM	6%	5%	9%	8%	12%	6%	6%	9%	23%	18%	7%
PÉSSIMO	0%	2%	1%	2%	2%	0%	0%	1%	1%	1%	1%

FONTE: SIGMA - LVC 2017

CIDADE DE FORTALEZA

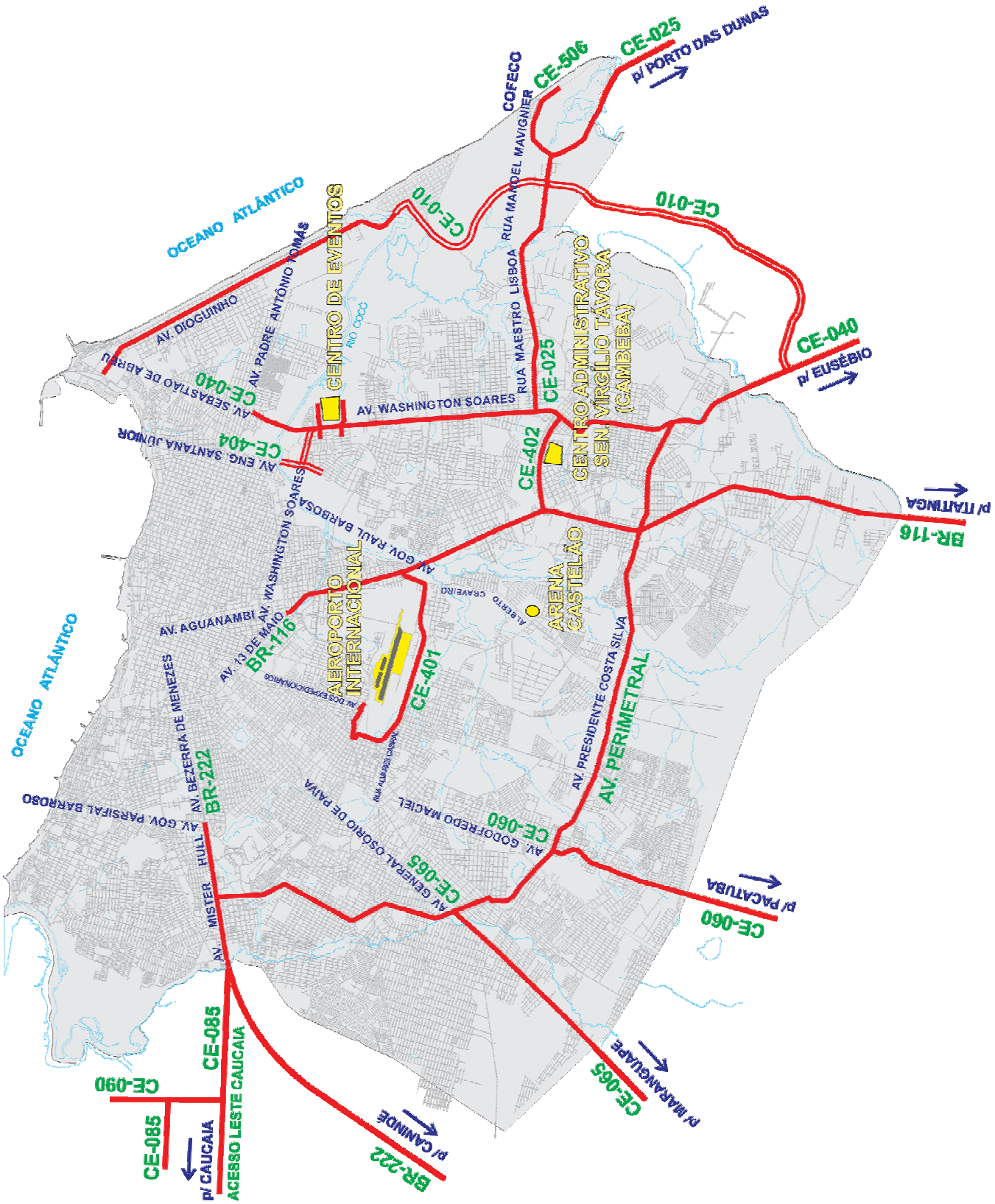

NOME OFICIAL DAS RODOVIAS

RODOVIA	TRECHO	NOME	LEI
CE-010	TODA A EXTENSÃO	DEPUTADO JOAQUIM NORONHA MOTA	LEI Nº 16.484, DE 19.12.17 (DO 28.12.17)
CE-025	ENTR. CE-040 – ENTR. CE-452	RAIMUNDO DE ARAUJO CABRAL	LEI Nº 16.029, DE 15.06.16 (DO.17.06.16)
CE-040	KM 2,7 (VIADUTO SEB.ABREU/W.SOARES) - KM 58,2 (CASCAVEL)	RODOVIA ESTADUAL EDSON QUEIROZ	LEI Nº 13.524, DE 28.09.04 (DO 01.10.04)
CE-040	CASCAVEL – ENTR. BR-304 (ARACATI)	DEPUTADO FEDERAL JACKSON PEREIRA	LEI Nº 15.670, DE 31.07.14 (DO 12.08.14)
CE-060	ENTR. BR-230 - GRANJEIRO	ANDRÉ BATISTA	LEI Nº 11.370, DE 18.11.87 (DO 20.11.87)
CE-060	CARIRIAÇU - JUAZEIRO DO NORTE	CARLOS JOSÉ DE MORAIS	LEI Nº 11.606, DE 14.09.89 (DO 18.09.89)
CE-060	QUIXADÁ - IGUATU	HUMBERTO TEIXEIRA	LEI Nº 12.313, DE 10.06.94 (DO 14.06.94)
CE-060	FORTALEZA(MONDUBIM) - PACATUBA	Dr. MENDEL STEINBRUCH	LEI Nº 13.073, DE 21.11.00 (DO 22.11.00)
CE-060	PACATUBA - QUIXADÁ	GOVERNADOR FAUSTINO DE ALBUQUERQUE	LEI Nº 13.073, DE 21.11.00 (DO 22.11.00)
CE-060	ENTR. BR-404/CE-282/375 (IGUATU) - ENTR. BR-230 (VÁRZEA ALEGRE)	DEPUTADO ADAHIL BARRETO	LEI Nº 13.530, DE 28.09.04 (DO 04.10.04)
CE-065	FORTALEZA - MARANGUAPE	SENADOR ALMIR PINTO	LEI Nº 11.987, DE 10.07.92 (DO 13.07.92)
CE-065	MARANGUAPE - GUARAMIRANGA	SENADOR CARLOS JEREISSATI	LEI Nº 12.485, DE 29.08.95 (DO 31.08.95)
CE-065	ENTR. BR-356 (CRUZ) – ARATUBA	DEMÓCRITO DUMMAR	LEI Nº 14.470, DE 15.09.09 (DO 09.10.09)
CE-085	GRANJA - CAMOCIM	DEPUTADO MURILO AGUIAR	LEI Nº 11.797, DE 13.03.91 (DO 14.03.91)
CE-085	CAMOCIM - CHAVAL	Dr. ALCIMOR AGUIAR ROCHA	LEI Nº 12.405, DE 28.12.94 (DO 29.12.94)
CE-085	CAUCAIA - BARRENTO	Dr. VALDEMAR DE ALCÂNTARA	LEI Nº 12.583, DE 09.05.96 (DO 22.05.96)
CE-085	ITAREMA - JIJOCA DE JERICOACOARA	JOÃO JAIME FERREIRA GOMES	LEI Nº 13.004, DE 23.03.00 (DO 23.03.00)
CE-085	JIJOCA DE JERICOACOARA – GRANJA	ESMERINO OLIVEIRA ARRUDA COELHO FIHO	LEI Nº 14.084, DE 16.01.08 (DO 07.02.08)
CE-085	ITAREMA – ARACATIARA	JOÃO BATISTA RIOS	LEI Nº 14.452, DE 02.09.09 (DO 03.09.09)
CE-090	ENTR. CE-085 – ENTR. CE-531 (ICARAÍ)	PADRE PEDRO PAULO CAVALCANTI DE MENEZES	LEI Nº 13.922, DE 25.07.07 (DO 31.07.07)
CE-123	ARACATI - ITAIÇABA	DEPUTADO FRANCISCO JAGUARIBE	LEI Nº 10.666, DE 27.05.82 (DO 09.07.82)
CE-123	RUSSAS – QUIXERÉ	IZAÚ FERREIRA MAIA	LEI Nº 15.872, DE 20.10.15 (DO 27.10.15)
CE-138	ENTR. BR-116 - IRACEMA	GOVERNADOR RAUL BARBOSA	LEI Nº 10.698, DE 22.07.82 (DO 30.07.82)
CE-138	CAPONGA - CASCAVEL	DEPUTADO RAIMUNDO DE QUEIROZ FERREIRA	LEI Nº 12.794, DE 08.04.98 (DO 14.04.98)
CE-138	ERERÊ – PEREIRO	FRANCISCO NOGUEIRA DE QUEIROZ	LEI Nº 15.076, DE 21.12.11 (DO 29.12.11)
CE-138	IRACEMA – ERERÊ	LUIZ BEZERRA DE QUEIROZ	LEI Nº 15.115, DE 27.02.12 (DO 06.03.12)
CE-151	UMARI – BAIXIO	JOÃO ROLIM DE MOURA (JOCA BONIFÁCIO)	LEI Nº15.623, DE 12.06.14 (DO 08.07.14)
CE-153	ORÓS – SOLONÓPOLE	ELISEU BATISTA ROLIM	LEI Nº 14.738, DE 15.06.10 (DO 18.06.10)
CE-153	SOLONÓPOLE – BANABUIÚ	PACELLI MARANHÃO	LEI Nº15.121, DE 27.02.12 (DO 06.03.12)
CE-156	ENTR. BR-222 (CATUANA) – SÍTIOS NOVOS	JOÃO MARCOLINO DE OLIVEIRA	LEI Nº 13.923, DE 25.07.07 (DO 31.07.07)
CE-162	PARAMOTI – ENTR. BR-020 (SANTA FÉ)	PREFEITO ARACI SANTOS	LEI Nº 14.939, DE 22.06.11 (DO 05.07.11)
CE-166	NOVA OLINDA - SANTANA DO CARIRI	JOSÉ ALVES DE LIMA	LEI Nº 12.219, DE 26.11.93 (DO 29.11.93)
CE-166/265	QUIXERAMOBIM - MADALENA	DAMIÃO CARNEIRO	LEI Nº 12.182, DE 28.09.93 (DO 30.09.93)
CE-166	ENTR.CE-060/266 (QUIXERAMOBIM) – ENTR. BR-226/CE-363 (SENADOR POMPEU)	JOSÉ ROLIM GOMES	LEI Nº 14.504, DE 29.10.09 (DO 19.11.09)
CE-166	JUCÁS – SÍTIO EBRON (ACOPIARA)	JOSÉ FACUNDO FILHO	LEI Nº 15.127, DE 07.03.12 (DO 13.03.12)
CE-166	CARIÚS – FARIAS BRITO	FRANCISCO GOMES DA SILVA LOURO	LEI Nº 16.489, DE 19.12.17 (DO 26.12.17)
CE-166	SENADOR POMPEU – PIQUET CARNEIRO	FRANCISCO ASSIS ALVES (CHICO MAIA)	LEI Nª 16.495, DE 19.12.17 (DO 26.1217)

NOME OFICIAL DAS RODOVIAS

RODOVIA	TRECHO	NOME	LEI
CE-168	ITAPIPOCA -ARAPARI	ADAUTO BARROSO BRAGA	LEI Nº 14.199, DE 05.08.08 (DO 12.08.08)
CE-168	TEJUÇUOCA – IRATINGA	FRANCISCO SILVA MOTA	LEI Nº 15.150, DE 09.05.12 (DO 17.05.12)
CE-168	MARRUÁS – CATARINA	ALAOR CAVALCANTE MOTA	LEI Nº 16.640, DE 27.07.18 (DO 27.07.18)
CE-173	ENTR. CE-240 (RIACHÃO) – ENTR. CE-252/362 (TAPERUABA)	ANTONIO NEGREIROS BASTOS	LEI Nº 16.585, DE 05.07.18 (DO 09.07.18)
CE-176	AIUABA - ASSARÉ	CÉSAR CALS DE OLIVEIRA FILHO	LEI Nº 11.822, DE 31.05.91 (DO 18.06.91)
CE-176	TAUÁ - ARNEIROZ	ANTÔNIO PETROLA	LEI Nº 12.891, DE 12.04.99 (DO 14.04.99)
CE-176	AMONTADA - MIRAÍMA	ANTÔNIO ANASTÁCIO PEREIRA BARROSO (Toyota)	LEI Nº 12.897, DE 28.04.99 (DO 28.04.99)
CE-176	AMONTADA - ICARAÍ	JOSÉ ABÍLIO BRUNO	LEI Nº 13.873, DE 16.01.07 (DO 07.02.07)
CE-176	SANTA QUITÉRIA – TAMBORIL	BRIGADEIRO ANTONIO DE SAMPAIO	LEI Nº 14.172, DE 15.07.08 (DO 18.07.08)
CE-176	ASSARÉ – ARATAMA	PATATIVA DO ASSARÉ	LEI Nº 14.209, DE 25.09.08 (DO 30.09.08)
CE-176	ENTR.CE-187 – CAMPO DE POUSO DE TAUÁ	AVENIDA CARLOS DE ALBUQUERQUE LIMA	LEI Nº 13.912, DE 18.07.07 (DO 06.08.07)
CE-263	BR-116 – JAGUARUANA	DESEMBARGADOR JOSÉ BARRETO DE CARVALHO	LEI Nº 15.671, DE 31.07.14 (DO 12.08.14
CE-176	MIRAÍMA – CARACARÁ	DR. JOSÉ EUCLIDES FERREIRA GOMES JUNIOR	LEI Nº 14.593, DE 29.12.09 (DO 30.12.09)
CE-178	ENTR.CE-354(B)(MORRINHOS) – ENTR.CE-232(SANTANA DO ACARAÚ)	PREFEITO AIRTON JÚNIOR	LEI Nº 13.915, DE 18.07.07 (DO 06.08.07)
CE-179	ENTR.BR-222 (SOBRAL) - GROAÍRAS	MOÉSIO LOIOLA DE MELO JÚNIOR	LEI Nº 12.213, DE 18.11.93 (DO 24.11.93)
CE-182	MONTEIROS – PRAIA DO PREÁ	MANOEL RAIMUNDO DE MEDEIROS	LEI Nº 15.981, DE 03.03.16 (DO 07.03.16)
CE-183	ENTR.BR-222 - VARJOTA	ELÍSIO AGUIAR	LEI Nº 12.437, DE 16.05.95 (DO 17.05.95)
CE-187	VIÇOSA DO CEARÁ - BARRA	CÉSAR CALS DE OLIVEIRA FILHO	LEI Nº 11.822, DE 31.05.91 (DO 18.06.91)
CE-187	CAMPOS SALES - SALITRE	DEP. JACKSON PEREIRA	LEI Nº 13.013, DE 09.05.00 (DO 23.05.00)
CE-187	BARRA – CAMPOS SALES	JOSÉ CASTELO CIDRÃO	LEI Nº 15.918, DE 11.12.15 (DO 15.12.15)
CE-187	BARROQUINHA – DISTRITO DE CHAPADA	JAIME LAURINDO DA SILVA	LEI Nº 15.866, DE 20.10.15 (DO 27.10,15)
-	DISTRITO DE CHAPADA – BITUPITÁ	SR. PEDRO VERAS	LEI Nº 15.866, DE 20.10.15 (DO 27.10,15)
CE-187	SALITRE – DIVISA CE/PE	MIGUEL ARRAES DE ALENCAR	LEI Nº 14.567, DE 21.12.09 (DO 28.12.09)
CE-187	BINÁRIO NO DISTRITO DE VÁRZEA DO JILÓ – IPU	ENGENHEIRO RAIMUNDO JOSINO PONTES	LEI Nº 16.071, DE 26.07.16 (DO 28.07.16)
CE-187/311	VIÇOSA DO CEARÁ – GENERAL TIBÚRCIO	MONSENHOR FRANCISCO DAS CHAGAS MARTINS	LEI Nº 16.332, DE 13.09.17 (DO 19.09.17)
CE-192	NOVO ORIENTE – PALESTINA	TEREZINHA COELHO DA SILVA	LEI Nº 16.377, DE 11.10.17(DO 17.10.17)
CE-192	CARNAUBAL – CROATÁ	MARIA NATÁLIA SALES ROCHA	LEI Nº 16.642, DE 27.07.18 (DO 27.07.18)
CE-216	BOM JESUS – MARCO	RODOVIA MONSENHOR WALDIR LOPES CAVALCANTE	LEI Nº 14.617, DE 18.01.10 (DO 28.01.10)
CE-232	LAMBEDOURO - VIÇOSA DO CEARÁ	GOVERNADOR MANOEL CASTRO FILHO	LEI Nº 10.856, DE 07.12.84 (DO 17.01.84)
CE-232	MASSAPÊ - VÁRZEA DA VOLTA	VILEBALDO AGUIAR	LEI Nº 12.508, DE 01.12.95 (DO 11.12.95)
CE-232	VIÇOSA DO CEARÁ - DIVISA CE/PI	DEOCLECIANO FONTENELLE PACHECO	LEI Nº 13.371, DE 22.09.03 (DO 24.09.03)
CE-232/179	IPAGUAÇU MITIM – SANTANA DO ACARAÚ	DEPUTADO CHAGAS VASCONCELOS	LEI Nº 16.331, DE 13.09.17 (DO 19.09.17)
CE-232	MASSAPÊ – IPAGUAÇU-MIRIM	DEMERVAL CARNEIRO VASCONCELOS	LEI Nº 14.556, DE 21.12.09 (DO 28.12.09)
CE-240	MERUOCA – MASSAPÊ	JOSÉ EUCLIDES FERREIRA GOMES JUNIOR	LEI Nº 14.346, DE 19.05.09 (DO 21.05.09)
CE-240	COREAÚ – ARAPÁ	GERARDO CRISTINO DE MENEZES	LEI Nº 15.075, DE 21.12.11 (DO 29.12.11)
CE-240	ENTR.CE-178 (SOBRAL) - MIRAÍMA	JOSÉ EUCLIDES FERREIRA GOMES JUNIOR	LEI Nº 15.788, DE 06.05.15 (DO 08.05.15)
CE-241	ALCÂNTARA – COREAÚ	IRALDO CRISTINO	LEI Nº 15.025, DE 04.10.11 (DO 24.10.11)

NOME OFICIAL DAS RODOVIAS

RODOVIA	TRECHO	NOME	LEI
CE-252	CE-266 – DISTRITO DE TRAPIÁ (SANTA QUITÉRIA)	LUIZ ELI MAGALHÃES	LEI Nº16.476, DE 19.12.17 (DO 26.12.17)
CE-253	CASCAVEL - PACAJUS	OSMIRA CASTRO	LEI Nº 10.789, DE 26.04.83 (DO 29.04.83)
CE-253	ENTR. CE-040 - (AVENIDA)CASCAVEL	AVENIDA EDSON QUEIROZ	LEI Nº 11.784, DE 18.01.91 (DO 22.01.91)
CE-253	MUCAMBO - IBIAPINA	PEDRO ARAGÃO	LEI Nº 12.750, DE 03.11.97 (DO 14.11.97)
CE-253	ENTR. CE-162(PARAMOTI) – ENTR. CE-168 (GENERAL SAMPAIO)	ESTRADA RAIMUNDO BEZERRA DA LUZ (ANÉSIO)	LEI Nº 14.501, DE 29.10.09 (DO 18.11.09)
CE-253	PACAJUS – ACARAPE	RAIMUNDO ROBERTO OLIVEIRA MENEZES	LEI Nº 15.151, DE 09.05.12 (DO 16.05.12)
CE-253	PACOTI – DISTRITO DE PERNAMBUQUINHO	DEPUTADO MARCELO CARACAS LINHARES	LEI Nº 15.423, DE 12.09.13 (DO 19.19.13)
CE-253	GROAÍRAS – CARIRÉ	ERIBERTO DE SÁ PONTE	LEI Nº 15.462, DE 14.11.13 (DO 21.11.13)
CE-253	CARIRÉ – CACIMBAS	ANTONIO CLEMENTE DE ARAÚJO	LEI Nº 15.603, DE 16.05.2014 (DO16.06.14)
CE-257	CANINDÉ - SANTA QUITÉRIA	DEPUTADO FRANCISCO FIGUEIREDO DE PAULA PESSOA	LEI Nº 11.989, DE 10.07.92 (DO 13.07.92)
CE-257	SANTA QUITÉRIA - HIDROLÂNDIA	DEPUTADO JOSÉ MARTINS TIMBÓ	LEI Nº 12.834, DE 10.07.98 (DO 14.07.98)
CE-257	ENTR. CE-065 (ARATUBA) – ENTR. BR-020 (CANINDÉ)	FRANCISCO DANILO MARINHO	LEI Nº 14.772, DE 09.08.10 (DO 16.08.10)
CE-257	IPUEIRAS – CROATÁ	AQUILES PERES MOTA	LEI Nº 15.331, DE 08.04.13 (DO 15.04.13)
CE-257	CE-359 – OCARA	VEREADOR JOSÉ BRASILINO DE FREITAS – ZÉ MAIA	LEI Nº 15.393, DE 25.07.13 (DO 06.08.13)
CE-261	ICAPUÍ – DIVISA CE/RN	MIGUELZINHO CARVALHO	LEI Nº 15.327, DE 02.04.13 (DO 15.04.13)
CE-263	BR-116 – JAGUARUANA	DESEMBARGADOR JOSÉ BARRETO DE CARVALHO	LEI Nº 15.671, DE 31.07.14 (DO 12.08.14
CE-263	BR-116 – JAGUARUANA	DESEMBARGADOR JOSÉ BARRETO DE CARVALHO	LEI Nº 15.933, DE 29.12.15 (DO 30.12.15)
CE-263	ENTR. BR-304 (ARACATI) – JAGUARUANA	ABELARDO GURGEL COSA LIMA	LEI Nº 16.615, DE 19.07.18 (DO 19.07.18)
CE-265	QUIXADÁ- DOM MAURÍCIO	VEREADOR FRANCISCO ENEAS DE LIMA	LEI Nº 10.660, DE 18.05.82 (DO 20.05.82)
CE-265	MONSENHOR TABOSA - NOVA RUSSAS - ARARENDÁ - PORANGA	EUFRASINO NETO	LEI Nº 13.220, DE 02.05.02 (DO 06.05.02)
CE-266	ENTR.CE-176(TAMBORIL) - ENTR.CE-187 p/SUCESSO	JOSÉ ALVES TIMBÓ	LEI Nº 13.121, DE 05.06.01 (DO 11.06.01)
CE-266	ENTR. CE-153 (BANABUIÚ) – DIVISA MUNICÍPIO DE JAGUARETAMA	RAIMUNDO LUCASA DE BRITO	LEI Nº 16.027, DE 15.06.16 (DO 17.06.16)
CE-266	DIVISA MUNICÍPIO DE JAGUARETAMA – ENTR. CE-371 (ROLDÃO)	SEVERINO CAVALCANTE MAIA	LEI Nº 16.027, DE 15.06.16 (DO 17.06.16)
CE-269	POTIRETAMA - ENTR. CE-138	VALMIR DIÓGENES PINHEIRO	LEI Nº 13.134, DE 12.07.00 (DO 17.07.01)
CE-269	ENTR. CE-138 - ENTR. BR-116	JOSÉ HOLANDA CUNHA	LEI Nº 13.857, DE 29.12.06 (DO 29.12.06)
CE-273	ENTR.BR-116 - JAGUARIBARA	JOAQUIM FURTADO MACEDO	LEI Nº 10.697, DE 22.07.82 (DO 30.07.82)
CE-275	DEPUTADO IRAPUAN PINHEIRO – BAIXIO	VERADOR OLEGÁRIO CÂNDIDO DO NASCIMENTO	LEI Nº 16.611, DE 18.07.18 (DO 20.07.18)
CE-275	NOVA FLORESTA – JAGUARIBE	FRANCISCO DIÓGENES NOGUEIRA	LEI Nº 14.566, DE 21.12.09 (DO 28.12.09)
CE-277	ENTR.BR-020 - PARAMBU	CÍCERO FERREIRA FILHO	LEI Nº 12.748, DE 03.11.97 (DO 14.11.97)
CE-277/371	ACOPIARA - CATARINA	FRUTUOSO RODRIGUES	LEI Nº 12.751, DE 03.11.97 (DO 14.11.97)
CE-277	CATARINA – DISTRITO DE CACHOEIRA DE FORA	SILVESTRE MARTINS CHAVES	LEI Nº 15.440, DE 10.10.13 (DO 15.10.13)
CE-282	ICÓ - IGUATU	DEPUTADO TARCÍSIO MONTEIRO	LEI Nº 12.043, DE 14.12.92 (DO 15.12.92)
CE-282	ICÓ – ICOZINHO	ANTÔNIO ROQUE DE ANDRADE	LEI Nº15.786, DE 06.05.15 (DO 08.05.15)
CE-282	IGUATU – CATOLÉ	MARIA EUNICE ROCHA LIMA	LEI Nº 16.107, DE 14.09.16 (DO 16.09.16)
CE-284	AIUABA - BARRA	CÉSAR CALS DE OLIVEIRA FILHO	LEI Nº 11.822, DE 31.05.91 (DO 18.06.91)
CE-284	UMARIZEIRA - CARIÚS	DEPUTADO MÁRIO DA SILVA LEAL	LEI Nº 12.851, DE 15.09.98 (DO 17.09.98)
CE-284	CEDRO - UMARIZEIRA	CELSO ALVES DE ARAÚJO E SILVA	LEI Nº 12.852, DE 15.09.98 (DO 17.09.98)

NOME OFICIAL DAS RODOVIAS

RODOVIA	TRECHO	NOME	LEI
CE-284	JUCÁS - CARIÚS	LUIS GONÇALVES DE OLIVEIRA FILHO	LEI Nº 13.528, DE 28.09.04 (DO 04.10.04)
CE-284	DISTRITO DE SANTO ANTÔNIO (CEDRO) – ENTR. CE-153	RUBENS BEZERRA DE ALBUQUERQUE	LEI Nº 15.421, DE 12.09.13 (DO 24.09.13)
CE-284	CRUZETA – SABOEIRO	ADMÔR CAVALCANTE	LEI Nº 16.641, DE 27.07.18 (DO 27.07.18)
CE-288	ENTR.BR-116 - AURORA	DEPUTADO QUINTÍLIO TEIXEIRA	LEI Nº 12.179, DE 24.09.93 (DO 30.09.93)
CE-288	AURORA – RODOVIA PADRE CÍCERO (SÍTIO FORQUILHA – CARIRIAÇU)	ANTÔNIO GONÇALVES PRIMO	LEI Nº 15.877, DE 20.10.15 (DO 27.10.15)
CE-288	GRANJEIRO – RODOVIA PADRE CÍCERO (CE-385)	GENERINO TRAJANO FEITOSA	LEI Nº 16.404, DE 17.11.17 (DO 21.11.17)
CE-292	ARARIPE – CAMPOS SALES	GENEBALDO DE SOUZA OLIVEIRA	LEI Nº 15.935, DE 29.12.15 (DO 30.12.15)
CE-292	VIADUTO – AV.JOAQUIM PINHEIRO BEZERRA DE MENEZES	THOMAZ OSTERNE DE ALENCAR	LEI Nº 15.707, DE 04.12.14 (DO 06.01.15)
CE-311	GRANJA - VIÇOSA DO CEARÁ	FRANCISCO GONZAGA DE SOUSA	LEI Nº 12.033, DE 30.11.92 (DO 01.12.92)
CE-321	PACUJÁ - GRAÇA	RAIMUNDO CUNHA BRITO	LEI Nº 13.125, DE 25.06.01 (DO 05.07.01)
CE-321	APRAZÍVEL – MUCAMBO	WALFRIDO SALMITO DE ALMEIDA	LEI Nº 14.012, DE 30.11.07 (DO 18.12.07)
CE-321	SÃO BENEDITO – GRAÇA	PAULO BANHOS	LEI Nº 15.352, DE 02.05.13 (DO 09.05.13)
CE-321	PACUJÁ – MUCAMBO	VICENTE ALVES DE SOUSA FILHO	LEI Nº 15.477, DE 04.12.13 (DO 10.12.13)
CE-323	CARNAUBAL – DIVISA CE/PI	OSÉ PEDRO DA SILVEIRA	LEI Nº 15.634, DE20.06.14 (DO 08.07.14)
CE-327	GUARACIABA DO NORTE - CROATÁ	DEPUTADO JOSÉ MARIA MELO	LEI Nº 12.196, DE 08.11.93 (DO 08.11.93)
CE-329	AMANAIARA – ENTR. CE-366(A)(RERIUTABA)	PREFEITO VICENTE PINTO DE MESQUITA	LEI Nº 14.332, DE 20.04.09 (DO23.04.09)
CE-329/366	VARJOTA - IPU	ELÍSIO AGUIAR	LEI Nº 12.437, DE 16.05.95 (DO 17.05.95)
CE-333	TURURU – CEMOABA	ABNER PORFÍRIO SAMPAIO	LEI Nº 16.643, DE 27.07.18 (DO 27.07.18)
CE-341	PENTECOSTE - GENERAL SAMPAIO	DEPUTADO JOSÉ FIRMINO DE AGUIAR	LEI Nº 12.949, DE 01.10.99 (DO 04.10.99)
CE-341	ENTR. BR-222(CROATÁ) - PENTECOSTE	DEP. JACKSON PEREIRA	LEI Nº 13.280, DE 06.01.03 (DO 07.01.03)
CE-348	PECÉM - ENTR. BR -222 (PRIMAVERA)	JORNALISTA OSCAR BEZERRA	LEI Nº 12.055, DE 12.01.93 (DO 13.01.93)
CE-348	SIUPÉ - PECÉM	FRANCISCO CAVALCANTE NETO(CHICO NETO)	LEI Nº 13.017, DE 23.05.00 (DO 29.05.00)
CE-350	PACATUBA - ENTR. BR-116	CEL. VIRGÍLIO TÁVORA	LEI Nº 10.735, DE 21.10.82 (DO 29.10.82)
CE-350	PACATUBA – ITAITINGA	RODOVIA EDSON QUEIROZ	LEI Nº 10.849, DE 22.11.83 (DO 23.11.83)
CE-350	COLUNA (KM 02) – CASCAVEL (KM 10)	ADALGIZA ALMEIDA DE SOUSA	LEI Nº 14.474, DE 08.10.09 (DO 09.10.09)
CE-350	MARANGUAPE – MARACANAÚ – PACATUBA (ENTR. CE-060 – ENTR.CE-065)	LUÍS GIRÃO	LEI Nº 15.320, DE 04.03.13 (DO11.03.13)
CE-354	ITAPIPOCA - ENTR. BR-222 (UMIRIM)	DEPUTADO PERILO TEIXEIRA	LEI Nº 12.095, DE 05.05.93 (DO 06.05.93)
CE-354	ACARAPE – CHOROZINHO	BRUNILO JACÓ DE CASTRO E SILVA	LEI Nº 15.080, DE 21.12.11 (DO 29.12.11)
CE-356	BATURITÉ - ENTR.CE-060	GOVERNADOR FAUSTINO DE ALBUQUERQUE	LEI Nº 10.747, DE 06.12.82 (DO 14.12.82)
CE-356	GUARAMIRANGA - BATURITÉ	SENADOR CARLOS JEREISSATI	LEI Nº 12.485, DE 29.08.95 (DO 31.08.95)
CE-356	RUSSAS – DISTRITO DE BOM SUCESSO	VICENTE JOSÉ DA SILVA (VICENTE ZELADOR)	LEI Nº 15.711, DE 23.12.14 (DO 06.01.15)
CE-356	GUARAMIRANGA – PERNAMBUQUINHO	DEPUTADO PEIXOTO DE ALENCAR	LEI Nº 16.343, DE 13.09.17 (DO 18.09.17)
CE-358	LIMOEIRO DO NORTE - FLORES - BR-116	JOÃO GENÉSIO RIBEIRO	LEI Nº 13.864, DE 03.01.07 (DO 07.02.07)
CE-358	LIMOEIRO DO NORTE – OLHO D'ÁGUA DA BICA	NOSSA SENHORA DA SAÚDE	LEI Nº 13.804, DE 03.08.06 (DO 11.08.06)
CE-362	GRANJA - SOBRAL	DEPUTADO GUILHERME GOUVEIA	LEI Nº 12.028, DE 30.11.92 (DO 01.12.92)
CE-362	MASSAPÊ - SOBRAL	SENADOR OSIRES PONTES	LEI Nº 12.099, DE 05.05.93 (DO 06.05.93)
CE-362	FORQUILHA - OLHO D´ÁGUA DO PAGÉ	DEPUTADO CHICO MONTE	LEI Nº 12.517, DE 15.12.95 (DO 26.12.95)

NOME OFICIAL DAS RODOVIAS

RODOVIA	TRECHO	NOME	LEI
CE-362	OLHO D´ÁGUA DO PAGÉ - ENTR.CE-362 p/SALITRE	DEPUTADO JOAQUIM BARRETO LIMA	LEI Nº 12.981, DE 23.12.99 (DO 28.12.99)
CE-362	CAMOCIM – PRAIA DE MACEIÓ	JOSÉ BENTO XAVIER	LEI Nº 15.791, DE 06.05.15 (DO 08.05.15)
CE-363	MOMBAÇA - TAUÁ	VICE-GOVERNADOR CASTELO DE CASTRO	LEI Nº 11.784, DE 18.01.91 (DO 22.01.91)
CE-363	CONCEIÇÃO – MARRUÁS	ALBERTO DE SOUSA MOTA	LEI Nº 15.417, DE 12.09.13 (DO 19.09.13)
CE-364	GRANJA - APRAZÍVEL	DEPUTADO MURILO AGUIAR	LEI Nº 11.797, DE 13.03.91 (DO 14.03.91)
CE-366	VARJOTA - SANTA QUITÉRIA	JOSÉ BENEVIDES DE MESQUITA	LEI Nº 12.982, DE 23.12.99 (DO 28.12.99)
CE-366	VARJOTA – RERIUTABA	NOSSA SENHORA DO PERPÉTUO SOCORRO	LEI Nº 13.905, DE 21.06.07 (DO 28.06.07)
CE-368	JAGUARETAMA – JAGUARIBE	MIRADOR SALDANHA	LEI Nº 15.820, DE 27.07.15 (DO 30.07.15)
CE-371	MORADA NOVA - SOLONÓPOLE	GOVERNADOR MANOEL CASTRO FILHO	LEI Nº 10.702, DE 29.07.82 (DO 30.07.82)
CE-371	SÃO PAULINO (ACOPIARA) - FLAMENGO (SABOEIRO)	MIGUEL GALDINO DE OLIVEIRA	LEI Nº 12.858, DE 22.09.98 (DO 24.09.98)
CE-371	ENTR. BR-226(MILHÃ) - DEP. IRAPUAN PINHEIRO	HENRIQUE FERREIRA HOLANDA	LEI Nº 13.282, DE 06.01.03 (DO 07.01.03)
CE-371	PALHANO – BR-116	JOAQUIM BARRETO	LEI Nº 14.382, DE 18.06.09 (DO 24.06.09)
CE-371	PALHANO – ITAIÇABA	FRANCISCO SALES DE FREITAS	LEI Nº 15.961, DE 13.02.16 (DO 17.02.16)
CE-371	ACOPIARA – DEPUTADO IRAPUÃ PINHEIRO	FRANCISCA JOSUÉ DE SOUZA CARNEIRO	LEI Nº 16.172, DE 23.12.16 (DO 26.12.16)
CE-371	ENTR. CE-551 (ARACATI) – ITAIÇABA	DEPUTADO NAPOLEÃO MUSSOLINI PINHEIRO MAIA	LEI Nº 16.595, DE 05.07.18 (DO09.07.18)
CE-375	SOLONÓPOLE - IGUATÚ	GOVERNADOR MANOEL CASTRO FILHO	LEI Nº 10.702, DE 29.07.82 (DO 30.07.82)
CE-375	QUIXELÔ - ENTR.CE-060	ANTÔNIO MATOS CAVALCANTE	LEI Nº 13.003, DE 21.03.00 (DO 22.03.00)
CE-375	IGUATU - JUCÁS	JOSÉ CORREIA BRAGA FILHO	LEI Nº 13.621, DE 15.07.05 (DO 22.07.05)
CE-375	ASSARÉ – TARRAFAS	PADRE AGAMENON DE MATOS COELHO	LEI Nº 15.387, DE 25.07.13 (DO 06.08.13)
CE-377	TABULEIRO DO NORTE - ENTR.BR-116	RODOVIA DOS CAMINHONEIROS	LEI Nº 13.500, DE 06.07.04 (DO 09.07.04)
CE-377	LIMOEIRO DO NORTE - TABULEIRO DO NORTE	PREFEITO RAIMUNDO CASTRO E SILVA	LEI Nº 13.404, DE 20.11.03 (DO 26.11.03)
CE-378	JOSÉ DE ALENCAR – BARROCAS	MANOEL ALVES SOBREIRA	LEI Nº 16.224, DE 17.04.17 (DO 19.04.17)
CE-380	AURORA - DIVISA CE/PB	FIRMINO TAVARES	LEI Nº 12.375, DE 02.12.94 (DO 06.12.94)
CE-384	MAURITI - DIVISA CE/PB	RODOVIA DOS ROMEIROS	LEI Nº 13.606, DE 28.06.05 (DO 30.06.05)
CE-385	LAVRAS DA MANGABEIRA(ENTR.BR-230) - CARIRIAÇU	PEDRO BEZERRA DE MORAIS	LEI Nº 11.608, DE 14.09.89 (DO 18.09.89)
CE-386	ENTR.CE-293(ARAJARA) – CALDAS	PADRE MIGUEL COELHO DE SÁ BARRETO	LEI Nº 14.613, DE 18.01.10 (DO 28.01.10)
CE-388	ASSARÉ - NOVA OLINDA	CÉSAR CALS DE OLIVEIRA FILHO	LEI Nº 11.822, DE 31.05.91 (DO 18.06.91)
CE-388	ALTANEIRA - NOVA OLINDA	JEREMIAS PEREIRA	LEI Nº 13.162, DE 12.11.01 (DO 28.11.01)
CE-388	CRATO – SANTA FÉ	VICENTR TELES DE LIMA	LEI Nº 15.667, DE 31.07.14 (DO 12.08.14)
CE-397	BREJO SANTO - PORTEIRAS	JOSÉ NAPOLEÃO DE ARAÚJO	LEI Nº 13.609, DE 28.06.05 (DO 30.06.05)
CE-397	BREJO SANTO – DISTRITOS DE SÃO SEBASTIÃO E BOA VISTA	LUCENA CHICOTE	LEI Nº 14.698, DE 30.04.10 (DO 12.05.10)
CE-401	ENTR.BR-116 - AEROPORTO	SENADOR CARLOS JEREISSATI	LEI Nº 12.803, DE 24.04.98 (DO 24.04.98)
CE-422	ENTR. CE-085 – PORTO DO PECÉM	JACOB GOMES DE MATOS	LEI Nº 13.930, DE 26.07.07 (DO 31.07.07)
CE-422	ENTR. BR-222 – ENTR. CE-085	OSMAR PORFÍRIO SAMPAIO	LEI Nº 13.914, DE 18.07.07 (DO 06.08.07)
CE-433	ITAREMA – ALMOFALA	ESTRADA JOSÉ MARIA MONTEIRO	LEI Nº 14.478, DE 08.10.09 (DO 20.10.09)
CE-440	MERUOCA (ENTR. CE-240) – SOBRAL (ENTR. BR-222)	MONSENHOR JOSÉ FURTADO CAVALCANTE	LEI Nº 14.167, DE 15.07.08 (DO 18.07.08)
CE-444	VÁRZEA DA VOLTA - COREAÚ	VILEBALDO AGUIAR	LEI Nº 12.508, DE 01.12.95 (DO 11.12.95)

NOME OFICIAL DAS RODOVIAS

RODOVIA	TRECHO	NOME	LEI
CE-451	GUAIÚBA – ITACIMA	PROFESSOR ITAMAR FILGUEIRAS	LEI Nº 15.626, DE 12.06.14 (DO 08.07.14)
CE-453	CE-040 – DISTRITO DE IGUAPE (AQUIRAZ)	DEPUTADO WILSON MACHADO	LEI Nº 15.394, DE 25.07.13 (DO.06.08.13)
CE-463	ENTR. CE-362 – DISTRITO DE LISIEUX	RODOVIA ANTONIO MAURICIO LIRA ALVES	LEI Nº 14.611, DE 18.01.10 (DO 28.01.10)
CE-464	OCARA – ANTONIO DIOGO	PADRE JOSÉ MARIA CAVALCANTE	LEI Nº 16.229, DE 17.04.17 (DO 19.04.17)
CE-469	ENTR. BR-226 - TUCUNS - DIVISA CE/PI	SINHÁ VERAS	LEI Nº 13.281, DE 06.01.03 (DO 07.01.03)
CE-470	CE-282 (ICÓ) – CE-153 (ORÓS)	JOSÉ PEREIRA RODRIGUES	LEI Nº 15.779, DE 02.06.15 (DO 08.06.15)
CE-470	ENTR. CE-282 (MALHADA VERMELHA – ENTR. CE-153 (ROCHEDO)	JOSÉ PEREIRA RODRIGUES	LEI Nº 16.166, DE 23.12.16 (DO 03.01.17)
CE-475	PIQUET CARNEIRO – ENTR. CE-371	FRANCISCO ASSIS ALVES (CHICO MAIA)	LEI Nª 16.495, DE 19.12.17 (DO 26.1217)
CE-481	ENTR.CE-060 - VOLTA(AÇUDE TRUSSU)	ENEAS BANDEIRA FILHO	LEI Nº 11.607, DE 14.09.89 (DO 18.09.89)
CE-501	ENTR.BR-116 - AEROPORTO	SENADOR CARLOS JEREISSATI	LEI Nº 12.803, DE 24.04.98 (DO 24.04.98)
CE-503	ORÓS - AÇUDE DE ORÓS	ELISEU BATISTA	LEI Nº 13.140, DE 24.08.01 (DO 29.08.01)
CE-536	CE-375 – DISTRITO DE VILA SÃO PEDRO	JOSÉ FERREIRA DE SOUSA (GESSY)	LEI Nº 14.601, DE 05.01.10 (DO 13.01.10)
CE-561	CRATO – SANTA FÉ	VICENTR TELES DE LIMA	LEI Nº 15.667, DE 31.07.14 (DO 12.08.14)
CE-579	CE-470 – PALESTINA (ORÓS)	ÁLVARO BATISTA DE LUCENA	LEI Nº 15.916, DE 11.12.15 (DO 15.12.15)
-	CONTORNO DE MISSÃO VELHA	MESTRE ANTÔNIO LINARDO	LEI Nº 14.380, DE 18.06.09 (DO 24.06.09)
-	ELEVADO S/ AVENIDA MAESTRO LISBOA	JOÃO ARRUDA RIBEIRO	LEI Nº 15.871, DE 20.10.15 (DO 27.10.15)
-	ELEVADO S/ AVENIDA MAESTRO LISBOA	EMPRESÁRIO MAURO PETRI GONÇALVES FEITOSA	LEI Nº 16.218, DE 17.04.07 (DO 19.04.17)
-	AV. DO CONTORNO LESTE – LIMOEIRO DO NORTE	EVALDO HOLANDA MAIA	LEI Nº 15.875, DE 20.10.15 (DO 27.10.15)
-	PONTE SOBRE O RIO BANABUIÚ – KM 3 – CE-458	JOSÉ DE SOUSA VENERANDA	LEI Nº 16.052, DE 05.05.16 (DO 09.05.16)
CE-060	VIADUTO NA VERTENTE DA CE-060, AO LADO DA AV. PE. CÍCERO – JUAZEIRO	PROFESSORA MARIA ASSUNÇÃO GONÇALVES	LEI Nº 16.402, DE 17.11.17 (DO 21.11.17)
VCE/S/N	ENTR.BR.230 (VÁRZEA ALEGRE) - RIACHO VERDE	SÃO JOÃO BATISTA	LEI Nº 11.220, DE 23.07.86 (DO 29.07.86)
VCE/S/N	FARIAS BRITO - QUINCUNCÁ	JOÃO ANTERO DA SILVA(SILVA ANTERO)	LEI Nº 11.226, DE 29.07.86 (DO 11.08.86)
VCE/S/N	BARRA DO FIGUEIREDO/CASTANHÃO/JAGUARIBARA	JOSÉ HOLANDA CUNHA	LEI Nº 11.235, DE 12.12.86 (DO 18.12.86)

SISTEMA RODOVIÁRIO DO CEARÁ

MALHA RODOVIÁRIA ESTADUAL - DIVISÃO EM TRECHOS

31/08/2018

RODOVIA (Código)	TRECHO INÍCIO	TRECHO FIM	INÍCIO (KM)	FIM (KM)	EXT. (KM)	SIT. FÍSICA	TIPO REVEST.	TRECHO COINCID.	FEDERAL SUPERPOSTA	VMD (Veículo/dia)
010ECE0010D0	PONTE SOBRE O RIO COCÓ (SABIAGUABA)	ENTR. CE-025	0,000	4,636	4,636	DUPD	CBUQ			
010ECE0010E0	PONTE SOBRE O RIO COCÓ (SABIAGUABA)	ENTR. CE-025	0,000	4,636	4,636	DUPE	CBUQ			
010ECE0020D0	ENTR. CE-025	ENTR. CE-040 (ANEL RODOVIÁRIO)	4,636	13,136	8,500	DUPD	CBUQ			
010ECE0020E0	ENTR. CE-025	ENTR. CE-040 (ANEL RODOVIÁRIO)	4,636	13,136	8,500	DUPE	CBUQ			
025ECE0010D0	ENTR. CE-040 (AV.WASHIGTON SOARES)	ENTR. CE-010	0,000	5,771	5,771	DUPD	CBUQ			
025ECE0010E0	ENTR. CE-040 (AV.WASHIGTON SOARES)	ENTR. CE-010	0,000	5,771	5,771	DUPE	CBUQ			
025ECE0020D0	ENTR. CE-010	ENTR. CE-506 p/ COFECO (FORTALEZA)	5,771	6,335	0,564	DUPD	CBUQ			
025ECE0020E0	ENTR. CE-010	ENTR. CE-506 p/ COFECO (FORTALEZA)	5,771	6,335	0,564	DUPE	CBUQ			
025ECE0030D0	ENTR. CE-506 p/ COFECO (FORTALEZA)	ENTR. CE-502 p/ PORTO DAS DUNAS (AQUIRAZ)	6,335	13,323	6,988	EOD	CBUQ			
025ECE0030E0	ENTR. CE-506 p/ COFECO (FORTALEZA)	ENTR. CE-502 p/ PORTO DAS DUNAS (AQUIRAZ)	6,335	13,323	6,988	EOD	CBUQ			
025ECE0050S0	ENTR. CE-502 p/ PORTO DAS DUNAS (AQUIRAZ)	ENTR. CE-452 p/ PRAINHA	13,323	18,395	5,072	PAV	AAUQ			
025ECE0070P0	ENTR. CE-452 p/ PRAINHA	ACESSO PRAIAS BELAS	18,395	23,395	5,000	PLA				
025ECE0090S0	ACESSO PRAIAS BELAS	ENTR. CE-453	23,395	25,555	2,160	PAV	CBUQ			
025ECE0110P0	ENTR. CE-453	BARRO PRETO	25,555	28,555	3,000	PLA				
025ECE0130P0	BARRO PRETO	BATOQUE	28,555	32,555	4,000	PLA				
025ECE0150P0	BATOQUE	BALBINO	32,555	42,555	10,000	PLA				
025ECE0170P0	BALBINO	ENTR. CE-138/454 (CAPONGA)	42,555	45,555	3,000	PLA				
025ECE0190S0	ENTR. CE-138/454 (CAPONGA)	ÁGUAS BELAS	45,555	47,987	2,432	PAV	AAUQ			
040ECE0010D0	FORTALEZA (AV. PADRE ANTÔNIO THOMAZ)	ENTR. CE-403 (A)	0,000	1,470	1,470	DUPD	CBUQ			
040ECE0010E0	FORTALEZA (AV. PADRE ANTÔNIO THOMAZ)	ENTR. CE-403 (A)	0,000	1,470	1,470	DUPE	CBUQ			
040ECE0015D0	ENTR. CE-403 (A)	ENTR. CE-403 (B)	1,470	1,570	0,100	DUPD	CBUQ	403ECE0020D0		
040ECE0015E0	ENTR. CE-403 (A)	ENTR. CE-403 (B)	1,470	1,570	0,100	DUPE	CBUQ	403ECE0020E0		
040ECE0020D0	ENTR. CE-403 (B)	ENTR. CE-567	1,570	1,940	0,370	DUPD	CBUQ			
040ECE0020E0	ENTR. CE-403 (B)	ENTR. CE-567	1,570	1,930	0,360	DUPE	CBUQ			
040ECE0025D0	ENTR. CE-567	ENTR. CE-568/569/570	1,940	2,320	0,380	DUPD	CBUQ			
040ECE0025E0	ENTR. CE-567	ENTR. CE-568/569/570	1,940	2,320	0,380	DUPE	CBUQ			
040ECE0028D0	ENTR. CE-568/569/570	ENTR. CE-025	2,320	6,960	4,640	DUPD	CBUQ			

MALHA RODOVIÁRIA ESTADUAL - DIVISÃO EM TRECHOS

31/08/2018

RODOVIA (Código)	TRECHO		INÍCIO (KM)	FIM (KM)	EXT. (KM)	SIT. FÍSICA	TIPO REVEST.	TRECHO COINCID.	FEDERAL SUPERPOSTA	VMD (Veículo/dia)
	INÍCIO	FIM								
040ECE0028E0	ENTR. CE-568/569/570	ENTR. CE-025	2,320	6,960	4,640	DUPE	CBUQ			
040ECE0030D0	ENTR. CE-025	ENTR. CE-402	6,960	7,455	0,495	DUPD	CBUQ			
040ECE0030E0	ENTR. CE-025	ENTR. CE-402	6,960	7,462	0,502	DUPE	CBUQ			
040ECE0040D0	ENTR. CE-402	MESSEJANA	7,462	9,427	1,965	DUPD	CBUQ			
040ECE0040E0	ENTR. CE-402	MESSEJANA	7,462	9,501	2,039	DUPE	CBUQ			
040ECE0050D0	MESSEJANA	ENTR. AV. PERIMETRAL	9,501	10,721	1,220	DUPD	CBUQ			
040ECE0050E0	MESSEJANA	ENTR. AV. PERIMETRAL	9,501	10,771	1,270	DUPE	CBUQ			
040ECE0060D0	ENTR. AV. PERIMETRAL	ENTR. CE-010/BR-020 (ANEL RODOVIÁRIO)	10,771	13,821	3,050	DUPD	CBUQ			
040ECE0060E0	ENTR. AV. PERIMETRAL	ENTR. CE-010/BR-020 (ANEL RODOVIÁRIO)	10,771	13,811	3,040	DUPE	CBUQ			
040ECE0070D0	ENTR. CE-010/BR-020 (ANEL RODOVIÁRIO)	ENTR. CE-251 (EUSÉBIO)	13,821	19,131	5,310	DUPD	CBUQ			
040ECE0070E0	ENTR. CE-010/BR-020 (ANEL RODOVIÁRIO)	ENTR. CE-251 (EUSÉBIO)	13,821	19,123	5,302	DUPE	CBUQ			
040ECE0090D0	ENTR. CE-251 (EUSÉBIO)	ENTR. CE-527 p/ AQUIRAZ	19,131	23,000	3,869	DUPD	CBUQ			
040ECE0090E0	ENTR. CE-251 (EUSÉBIO)	ENTR. CE-527 p/ AQUIRAZ	19,131	23,038	3,907	DUPE	CBUQ			
040ECE0110D0	ENTR. CE-527 p/ AQUIRAZ	ENTR. CE-452 (AQUIRAZ)	23,038	25,571	2,533	DUPD	CBUQ			
040ECE0110E0	ENTR. CE-527 p/ AQUIRAZ	ENTR. CE-452 (AQUIRAZ)	23,038	25,549	2,511	DUPE	CBUQ			
040ECE0130D0	ENTR. CE-452 (AQUIRAZ)	ENTR. CE-453 (FACUNDES)	25,571	32,059	6,488	DUPD	CBUQ			
040ECE0130E0	ENTR. CE-452 (AQUIRAZ)	ENTR. CE-453 (FACUNDES)	25,571	32,186	6,615	DUPE	CBUQ			
040ECE0150D0	ENTR. CE-453 (FACUNDES)	ENTR. CE-454 (PINDORETAMA)	32,186	41,317	9,131	DUPD	CBUQ			
040ECE0150E0	ENTR. CE-453 (FACUNDES)	ENTR. CE-454 (PINDORETAMA)	32,186	41,317	9,131	DUPE	CBUQ			
040ECE0170D0	ENTR. CE-454 (PINDORETAMA)	ENTR. CE-350	41,317	51,067	9,750	DUPD	CBUQ			
040ECE0170E0	ENTR. CE-454 (PINDORETAMA)	ENTR. CE-350	41,317	51,087	9,770	DUPE	CBUQ			
040ECE0180D0	ENTR. CE-350	ENTR. CE-253 (CASCAVEL)	51,087	55,397	4,310	DUPD	CBUQ			
040ECE0180E0	ENTR. CE-350	ENTR. CE-253 (CASCAVEL)	51,087	55,377	4,290	DUPE	CBUQ			
040ECE0200D0	ENTR. CE-253 (CASCAVEL)	ENTR. CE-138(A)	55,397	60,007	4,610	DUPD	CBUQ			
040ECE0200E0	ENTR. CE-253 (CASCAVEL)	ENTR. CE-138(A)	55,397	60,017	4,620	DUPE	CBUQ			
040ECE0220D0	ENTR. CE-138(A)	ENTR. CE-138(B)	60,017	65,207	5,190	DUPD	CBUQ	138ECE0030D0		
040ECE0220E0	ENTR. CE-138(A)	ENTR. CE-138(B)	60,017	65,207	5,190	DUPE	CBUQ	138ECE0030E0		
040ECE0230D0	ENTR. CE-138(B)	ENTR. CE-352 p/ BEBERIBE	65,207	74,157	8,950	DUPD	CBUQ			
040ECE0230E0	ENTR. CE-138(B)	ENTR. CE-352 p/ BEBERIBE	65,207	74,027	8,820	DUPE	CBUQ			
040ECE0240D0	ENTR. CE-352 p/ BEBERIBE	ENTR. CE-565 p/ BEBERIBE	74,157	75,897	1,740	DUPD	CBUQ			

MALHA RODOVIÁRIA ESTADUAL - DIVISÃO EM TRECHOS

31/08/2018

RODOVIA (Código)	TRECHO		INÍCIO (KM)	FIM (KM)	EXT. (KM)	SIT. FÍSICA	TIPO REVEST.	TRECHO COINCID.	FEDERAL SUPERPOSTA	VMD (Veículo/dia)
	INÍCIO	FIM								
040ECE0240E0	ENTR. CE-352 p/ BEBERIBE	ENTR. CE-565 p/ BEBERIBE	74,157	75,907	1,750	DUPE	CBUQ			
040ECE0250D0	ENTR. CE-565 p/ BEBERIBE	ENTR. CE-497 p/ ITAPEIM	75,907	80,988	5,081	DUPD	CBUQ			
040ECE0250E0	ENTR. CE-565 p/ BEBERIBE	ENTR. CE-497 p/ ITAPEIM	75,907	80,988	5,081	DUPE	CBUQ			
040ECE0260D0	ENTR. CE-497 p/ ITAPEIM	ENTR. CE-353 (SUCATINGA)	80,988	89,028	8,040	DUPD	CBUQ			
040ECE0260E0	ENTR. CE-497 p/ ITAPEIM	ENTR. CE-353 (SUCATINGA)	80,988	89,028	8,040	DUPE	CBUQ			
040ECE0275D0	ENTR. CE-353 (SUCATINGA)	ENTR. CE-507 p/ PRAIA DO CANTO VERDE (BEBERIBE)	89,028	103,788	14,760	DUPD	CBUQ			
040ECE0275E0	ENTR. CE-353 (SUCATINGA)	ENTR. CE-507 p/ PRAIA DO CANTO VERDE (BEBERIBE)	89,028	103,788	14,760	DUPE	CBUQ			
040ECE0280D0	ENTR. CE-507 p/ PRAIA DO CANTO VERDE (BEBERIBE)	ENTR. CE-511 p/ PARIPUEIRA (BEBERIBE)	103,788	108,048	4,260	DUPD	CBUQ			
040ECE0280E0	ENTR. CE-507 p/ PRAIA DO CANTO VERDE (BEBERIBE)	ENTR. CE-511 p/ PARIPUEIRA (BEBERIBE)	103,788	108,048	4,260	DUPE	CBUQ			
040ECE0290D0	ENTR. CE-511 p/ PARIPUEIRA (BEBERIBE)	ENTR. CE-512 p/ PARAJURU (BEBERIBE)	108,048	115,476	7,428	DUPD	CBUQ			
040ECE0290E0	ENTR. CE-511 p/ PARIPUEIRA (BEBERIBE)	ENTR. CE-512 p/ PARAJURU (BEBERIBE)	108,048	115,476	7,428	DUPE	CBUQ			
040ECE0310D0	ENTR. CE-512 p/ PARAJURU (BEBERIBE)	GUAJIRU	115,476	119,346	3,870	DUPD	CBUQ			
040ECE0310E0	ENTR. CE-512 p/ PARAJURU (BEBERIBE)	GUAJIRU	115,476	119,346	3,870	DUPE	CBUQ			
040ECE0320D0	GUAJIRU	ENTR. CE-510 p/ FORTIM	119,346	124,487	5,141	DUPD	CBUQ			
040ECE0320E0	GUAJIRU	ENTR. CE-510 p/ FORTIM	119,346	124,487	5,141	DUPE	CBUQ			
040ECE0330D0	ENTR. CE-510 p/ FORTIM	ENTR. CE-123(A) (VIÇOSA)	124,487	127,136	2,649	DUPD	CBUQ			
040ECE0330E0	ENTR. CE-510 p/ FORTIM	ENTR. CE-123(A) (VIÇOSA)	124,487	127,136	2,649	DUPE	CBUQ			
040ECE0340D0	ENTR. CE-123(A) (VIÇOSA)	ENTR. CE-123(B) P/ JARDIM DE CIMA	127,136	129,003	1,867	DUPD	CBUQ	123ECE0070D0		
040ECE0340E0	ENTR. CE-123(A) (VIÇOSA)	ENTR. CE-123(B) P/ JARDIM DE CIMA	127,136	129,003	1,867	DUPE	CBUQ	123ECE0070E0		
040ECE0345D0	ENTR. CE123(B) P/JARDIM DE CIMA	ENTR. CE-123(A) P/ JARDIM DE BAIXO	129,003	129,976	0,973	DUPD	CBUQ			
040ECE0345E0	ENTR. CE123(B) P/JARDIM DE CIMA	ENTR. CE-123(A) P/ JARDIM DE BAIXO	129,003	129,976	0,973	DUPE	CBUQ			
040ECE0348D0	ENTR. CE-123(A) P/ JARDIM DE BAIXO	ENTR. CE-548 p/ AEROPORTO (ARACATI)	129,976	137,579	7,603	DUPD	CBUQ	123ECE0078D0		
040ECE0348E0	ENTR. CE-123(A) P/ JARDIM DE BAIXO	ENTR. CE-548 p/ AEROPORTO (ARACATI)	129,976	137,579	7,603	DUPE	CBUQ	123ECE0078E0		
040ECE0350D0	ENTR. CE-548 p/ AEROPORTO (ARACATI)	ENTR. BR-304/CE-123(B)	137,579	138,579	1,000	DUPD	CBUQ	123ECE0080D0		
040ECE0350E0	ENTR. CE-548 p/ AEROPORTO (ARACATI)	ENTR. BR-304/CE-123(B)	137,579	138,579	1,000	DUPE	CBUQ	123ECE0080E0		
060ECE0010D0	MONDUBIM (AV. PERIMETRAL)	ANEL RODOVIÁRIO	0,000	3,838	3,838	DUPD	CBUQ			
060ECE0010E0	MONDUBIM (AV. PERIMETRAL)	ANEL RODOVIÁRIO	0,000	3,829	3,829	DUPE	CBUQ			
060ECE0030D0	ANEL RODOVIÁRIO	ENTR. CE-251 (MARACANAÚ)	3,838	7,644	3,806	DUPD	CBUQ			

MALHA RODOVIÁRIA ESTADUAL - DIVISÃO EM TRECHOS

31/08/2018

RODOVIA (Código)	TRECHO		INÍCIO (KM)	FIM (KM)	EXT. (KM)	SIT. FÍSICA	TIPO REVEST.	TRECHO COINCID.	FEDERAL SUPERPOSTA	VMD (Veículo/dia)
	INÍCIO	FIM								
060ECE0030E0	ANEL RODOVIÁRIO	ENTR. CE-251 (MARACANAÚ)	3,838	7,616	3,778	DUPE	CBUQ			
060ECE0050D0	ENTR. CE-251 (MARACANAÚ)	ENTR. CE-350(A) (MUNGUBA)	7,644	13,453	5,809	DUPD	CBUQ			
060ECE0050E0	ENTR. CE-251 (MARACANAÚ)	ENTR. CE-350(A) (MUNGUBA)	7,644	13,463	5,819	DUPE	CBUQ			
060ECE0070D0	ENTR. CE-350(A) (MUNGUBA)	ENTR. CE-350(B) (PACATUBA) (LESTE)	13,463	19,720	6,257	DUPD	CBUQ	350ECE0030D0		
060ECE0070E0	ENTR. CE-350(A) (MUNGUBA)	ENTR. CE-350(B) (PACATUBA) (LESTE)	13,463	19,667	6,204	DUPE	CBUQ	350ECE0030E0		
060ECE0090D0	ENTR. CE-350(B) (PACATUBA) (LESTE)	ENTR. SUL p/ PACATUBA	19,720	21,670	1,950	DUPD	CBUQ			
060ECE0090E0	ENTR. CE-350(B) (PACATUBA) (LESTE)	ENTR. SUL p/ PACATUBA	19,720	21,694	1,974	DUPE	CBUQ			
060ECE0110D0	ENTR. SUL p/ PACATUBA	ENTR. CE-451 (GUAIÚBA)	21,694	25,856	4,162	EOD	CBUQ			
060ECE0110E0	ENTR. SUL p/ PACATUBA	ENTR. CE-451 (GUAIÚBA)	21,694	25,856	4,162	EOD	CBUQ			
060ECE0120D0	ENTR. CE-451 (GUAIÚBA)	ENTR. CE-597 (ACESSO SUL GUAIÚBA)	25,856	29,656	3,800	EOD	CBUQ			
060ECE0120E0	ENTR. CE-451 (GUAIÚBA)	ENTR. CE-597 (ACESSO SUL GUAIÚBA)	25,856	29,656	3,800	EOD	CBUQ			
060ECE0130D0	ENTR. CE-597 (ACESSO SUL GUAIÚBA)	ENTR. CE-155/354(A)	29,656	43,670	14,014	EOD	CBUQ			
060ECE0130E0	ENTR. CE-597 (ACESSO SUL GUAIÚBA)	ENTR. CE-155/354(A)	29,656	43,670	14,014	EOD	CBUQ			
060ECE0150D0	ENTR. CE-155/354(A)	ENTR. CE-253/354(B) (ACARAPE)	43,670	48,209	4,539	EOD	CBUQ	354ECE0510D0		
060ECE0150E0	ENTR. CE-155/354(A)	ENTR. CE-253/354(B) (ACARAPE)	43,670	48,209	4,539	EOD	CBUQ	354ECE0510E0		
060ECE0160D0	ENTR. CE-253/354(B) (ACARAPE)	ENTR. CE-354 p/ BARREIRA	48,209	51,209	3,000	EOD	CBUQ			
060ECE0160E0	ENTR. CE-253/354(B) (ACARAPE)	ENTR. CE-354 p/ BARREIRA	48,209	51,209	3,000	EOD	CBUQ			
060ECE0180D0	ENTR. CE-354 p/ BARREIRA	ENTR. CE-566 p/ REDENÇÃO	51,209	54,209	3,000	EOD	CBUQ			
060ECE0180E0	ENTR. CE-354 p/ BARREIRA	ENTR. CE-566 p/ REDENÇÃO	51,209	54,209	3,000	EOD	CBUQ			
060ECE0190S0	ENTR. CE-566 p/ REDENÇÃO	ENTR. CE-464 (ANTÔNIO DIOGO)	54,209	64,541	10,332	PAV	CBUQ			
060ECE0210S0	ENTR. CE-464 (ANTÔNIO DIOGO)	ARACOIABA	64,541	72,854	8,313	PAV	CBUQ			
060ECE0230S0	ARACOIABA	ENTR. CE-356	72,854	74,699	1,845	PAV	CBUQ			
060ECE0250S0	ENTR. CE-356	ENTR. CE-257 (CAPISTRANO)	74,699	87,151	12,452	PAV	TSD			
060ECE0270S0	ENTR. CE-257 (CAPISTRANO)	ITAPIÚNA	87,151	98,974	11,823	PAV	TSD			
060ECE0290S0	ITAPIÚNA	ENTR. CE-539 p/ CAIO PRADO	98,974	109,202	10,228	PAV	TSD			
060ECE0310S0	ENTR. CE-539 p/ CAIO PRADO	ENTR. CE-456	109,202	140,546	31,344	PAV	TSD			
060ECE0320S0	ENTR. CE-456	ENTR. CE-265 (QUIXADÁ)	140,546	154,247	13,701	PAV	CBUQ			
060ECE0330S0	ENTR. CE-265 (QUIXADÁ)	ENTR. BR-122(A)/CE-359	154,247	158,067	3,820	PAV	CBUQ			
060ECE0350S0	ENTR. BR-122(A)/CE-359	ENTR. BR-122(B)/CE-368	158,067	167,427	9,360	PAV	CBUQ		122BCE0060S3	
060ECE0360S0	ENTR. BR-122(B)/CE-368	ENTR. CE-166(A)/266(A)/473 (QUIXERAMOBIM)	167,427	197,611	30,184	PAV	CBUQ			

MALHA RODOVIÁRIA ESTADUAL - DIVISÃO EM TRECHOS

31/08/2018

RODOVIA (Código)	TRECHO		INÍCIO (KM)	FIM (KM)	EXT. (KM)	SIT. FÍSICA	TIPO REVEST.	TRECHO COINCID.	FEDERAL SUPERPOSTA	VMD (Veículo/dia)
	INÍCIO	FIM								
060ECE0370S0	ENTR. CE-166(A)/266(A)/473 (QUIXERAMOBIM)	ENTR. CE-266(B)	197,611	198,791	1,180	PAV	CBUQ	166ECE0020S0		
060ECE0380S0	ENTR. CE-266(B)	ENTR. CE-166(B)	198,791	200,800	2,009	PAV	CBUQ	166ECE0030S0		
060ECE0390S0	ENTR. CE-166(B)	ENTR. CE-598 p/ SÃO MIGUEL	200,800	227,614	26,814	PAV	CBUQ			
060ECE0400S0	ENTR. CE-598 p/ SÃO MIGUEL	ENTR. BR-226(A) (BONFIM)	227,614	248,104	20,490	PAV	CBUQ			
060ECE0410S0	ENTR. BR-226(A) (BONFIM)	ENTR. BR-226(B) (MINEIROLÂNDIA)	248,104	261,684	13,580	PAV	CBUQ		226BCE0590S0	
060ECE0430S0	ENTR. BR-226(B) (MINEIROLÂNDIA)	ENTR. CE-363(A)	261,684	284,192	22,508	PAV	CBUQ			
060ECE0450S0	ENTR. CE-363(A)	ENTR. CE-363(B) (MOMBAÇA)	284,192	288,416	4,224	PAV	CBUQ	363ECE0030S0		
060ECE0470S0	ENTR. CE-363(B) (MOMBAÇA)	ENTR. CE-166 (A) (ZÔRRA)	288,416	305,814	17,398	PAV	CBUQ			
060ECE0480S0	ENTR. CE-166 (A) (ZÔRRA)	ENTR. CE-166 (B)	305,814	306,295	0,481	PAV	CBUQ	166ECE0160S0		
060ECE0490S0	ENTR. CE-166 (B)	ENTR. CE-371(A) p/ CATARINA	306,295	334,434	28,139	PAV	CBUQ			
060ECE0530S0	ENTR. CE-371(A) p/ CATARINA	ENTR. CE-371(B) (ACOPIARA)	334,434	339,386	4,952	PAV	CBUQ	371ECE0430S0		
060ECE0550S0	ENTR. CE-371(B) (ACOPIARA)	ENTR. BR-122(A)/CE-375(A) p/ QUIXELÔ	339,386	366,084	26,698	PAV	CBUQ			
060ECE0570S0	ENTR. BR-122(A)/CE-375(A) p/ QUIXELÔ	ENTR. CE-481 p/ SUASSURANA	366,084	368,411	2,327	PAV	CBUQ	375ECE0070S0	122BCE0140P0	
060ECE0590S0	ENTR. CE-481 p/ SUASSURANA	INÍCIO DA PISTA DUPLA (IGUATU)	368,411	371,361	2,950	PAV	CBUQ	375ECE0090S0	122BCE0140P1	
060ECE0600D0	INÍCIO DA PISTA DUPLA (IGUATU)	ENTR. BR-404(A)/CE-282/375(B)	371,361	374,112	2,751	DUPD	CBUQ	375ECE0100D0	122BCE0140D2	
060ECE0600E0	INÍCIO DA PISTA DUPLA (IGUATU)	ENTR. BR-404(A)/CE-282/375(B)	371,361	374,112	2,751	DUPE	CBUQ	375ECE0100E0	122BCE0140E2	
060ECE0605S0	ENTR. BR-404(A)/CE-282/375(B)	ENTR. CE-282(A)	374,112	374,396	0,284	PAV	CBUQ		122BCE0140P3	
060ECE0620S0	ENTR. CE-282(A)	ENTR. BR-404(B)/CE-282(B) p/ JOSÉ DE ALENCAR	374,396	378,255	3,859	PAV	CBUQ	282ECE0150S0	122BCE0150P0	
060ECE0630S0	ENTR. BR-404(B)/CE-282(B) p/ JOSÉ DE ALENCAR	ENTR. CE-284 (UMARIZEIRA)	378,255	402,670	24,415	PAV	CBUQ		122BCE0155P0	
060ECE0650S0	ENTR. CE-284 (UMARIZEIRA)	NARANIÚ	402,670	419,690	17,020	PAV	CBUQ		122BCE0160P0	
060ECE0670S0	NARANIÚ	ENTR. BR-122(B)/230(A) (VÁRZEA ALEGRE)	419,690	435,817	16,127	PAV	CBUQ		122BCE0160P1	
060ECE0680S0	ENTR. BR-122(B)/230(A) (VÁRZEA ALEGRE)	INICIO DA PISTA DUPLA	435,817	435,977	0,160	PAV	TSD		230BCE0625S0	
060ECE0690D0	INICIO DA PISTA DUPLA	FINAL DA PISTA DUPLA	435,977	438,387	2,410	DUPD	CBUQ		230BCE0620E0	
060ECE0690E0	INICIO DA PISTA DUPLA	FINAL DA PISTA DUPLA	435,977	438,357	2,380	DUPE	CBUQ		230BCE0620D0	
060ECE0700S0	FINAL DA PISTA DUPLA	ENTR. BR-230(B)	438,387	445,707	7,320	PAV	TSD		230BCE0610S1	
060ECE0710S0	ENTR. BR-230(B)	CALABAÇA	445,707	456,610	10,903	PAV	TSS			
060ECE0730S0	CALABAÇA	ENTR. CE-288	456,610	462,354	5,744	PAV	TSS			
060ECE0740S0	ENTR. CE-288	GRANJEIRO	462,354	463,055	0,701	PAV	TSS			
060ECE0750N0	GRANJEIRO	ENTR. CE-385(A) (TATAÍRA)	463,055	476,275	13,220	LEN				
060ECE0770S0	ENTR. CE-385(A) (TATAÍRA)	ENTR. BR-122(A)/CE-385(B)/592 (CARIRIAÇU)	476,275	490,334	14,059	PAV	TSD	385ECE0110S0		

MALHA RODOVIÁRIA ESTADUAL - DIVISÃO EM TRECHOS

31/08/2018

RODOVIA (Código)	TRECHO		INÍCIO (KM)	FIM (KM)	EXT. (KM)	SIT. FÍSICA	TIPO REVEST.	TRECHO COINCID.	FEDERAL SUPERPOSTA	VMD (Veículo/dia)
	INÍCIO	FIM								
060ECE0790S0	ENTR. BR-122(A)/CE-385(B)/592 (CARIRIAÇU)	PADRE CÍCERO	490,334	506,898	16,564	PAV	CBUQ		122BCE0190P0	
060ECE0810S0	PADRE CÍCERO	ENTR. CE-517 p/ HORTO (JUAZEIRO DO NORTE)	506,898	509,896	2,998	PAV	CBUQ		122BCE0190P1	
060ECE0820S0	ENTR. CE-517 p/ HORTO (JUAZEIRO DO NORTE)	ENTR. CE-292/BR-122 (B)	509,896	511,576	1,680	PAV	CBUQ		122BCE0190P2	
060ECE0830D0	ENTR. CE-292/BR-122 (B)	ENTR. CE-292/BR-122 (JUAZEIRO DO NORTE)	511,576	519,616	8,040	DUPD	CBUQ			
060ECE0830E0	ENTR. CE-292/BR-122 (B)	ENTR. CE-292/BR-122 (JUAZEIRO DO NORTE)	511,576	519,616	8,040	DUPE	CBUQ			
060ECE0840D0	ENTR. CE-292/BR-122 (JUAZEIRO DO NORTE)	ENTR. CE-516 P/ JUAZEIRO DO NORTE	519,616	526,174	6,558	EOD	CBUQ			
060ECE0840E0	ENTR. CE-292/BR-122 (JUAZEIRO DO NORTE)	ENTR. CE-516 P/ JUAZEIRO DO NORTE	519,616	526,174	6,558	EOD	CBUQ			
060ECE0850D0	ENTR. CE-516 P/ JUAZEIRO DO NORTE	ENTR. CE-293 (BARBALHA)	526,174	532,914	6,740	DUPD	CBUQ			
060ECE0850E0	ENTR. CE-516 P/ JUAZEIRO DO NORTE	ENTR. CE-293 (BARBALHA)	526,174	532,982	6,808	DUPE	CBUQ			
060ECE0860S0	ENTR. CE-293 (BARBALHA)	ENTR. CE-386 p/ CALDAS	532,982	541,990	9,008	PAV	CBUQ			
060ECE0870S0	ENTR. CE-386 p/ CALDAS	JARDIM	541,990	571,267	29,277	PAV	CBUQ			
060ECE0890S0	JARDIM	ENTR. CE-390	571,267	573,207	1,940	PAV	TSD			
060ECE0910S0	ENTR. CE-390	DIVISA CE/PE	573,207	587,010	13,803	PAV	TSD			
065ECE0010D0	SIQUEIRA (AV. PERIMETRAL)	ANEL RODOVIÁRIO	0,000	5,661	5,661	DUPD	CBUQ			
065ECE0010E0	SIQUEIRA (AV. PERIMETRAL)	ANEL RODOVIÁRIO	0,000	5,634	5,634	DUPE	CBUQ			
065ECE0030D0	ANEL RODOVIÁRIO	ENTR. CE-251 (JAÇANAÚ)	5,661	9,225	3,564	DUPD	CBUQ			
065ECE0030E0	ANEL RODOVIÁRIO	ENTR. CE-251 (JAÇANAÚ)	5,661	9,258	3,597	DUPE	CBUQ			
065ECE0050D0	ENTR. CE-251 (JAÇANAÚ)	ENTR. CE-350 (MARANGUAPE)	9,258	16,093	6,835	DUPD	CBUQ			
065ECE0050E0	ENTR. CE-251 (JAÇANAÚ)	ENTR. CE-350 (MARANGUAPE)	9,258	16,119	6,861	DUPE	CBUQ			
065ECE0070D0	ENTR. CE-350 (MARANGUAPE)	ACESSO SUL p/ MARANGUAPE	16,119	18,108	1,989	DUPD	CBUQ			
065ECE0070E0	ENTR. CE-350 (MARANGUAPE)	ACESSO SUL p/ MARANGUAPE	16,119	18,091	1,972	DUPE	CBUQ			
065ECE0090S0	ACESSO SUL p/ MARANGUAPE	ENTR. CE-455 (LADEIRA GRANDE)	18,108	26,672	8,564	PAV	CBUQ			
065ECE0110S0	ENTR. CE-455 (LADEIRA GRANDE)	ENTR. CE-155/354 (BU)	26,672	43,794	17,122	PAV	CBUQ			
065ECE0130S0	ENTR. CE-155/354 (BU)	ENTR. CE-156 (PALMÁCIA)	43,794	61,588	17,794	PAV	CBUQ			
065ECE0150S0	ENTR. CE-156 (PALMÁCIA)	ENTR. CE-253(A) (PACOTI)	61,588	82,875	21,287	PAV	AAUQ			
065ECE0160S0	ENTR. CE-253(A) (PACOTI)	ENTR. CE-253(B)	82,875	84,305	1,430	PAV	AAUQ	253ECE0200S0		
065ECE0170S0	ENTR. CE-253(B)	ENTR. CE-356(A) (GUARAMIRANGA)	84,305	90,858	6,553	PAV	CBUQ			
065ECE0190S0	ENTR. CE-356(A) (GUARAMIRANGA)	ENTR. CE-356(B) (CRUZ)	90,858	94,500	3,642	PAV	CBUQ	356ECE0030S0		
065ECE0210S0	ENTR. CE-356(B) (CRUZ)	MULUNGU	94,500	103,119	8,619	PAV	CBUQ			

MALHA RODOVIÁRIA ESTADUAL - DIVISÃO EM TRECHOS

31/08/2018

RODOVIA (Código)	TRECHO		INÍCIO (KM)	FIM (KM)	EXT. (KM)	SIT. FÍSICA	TIPO REVEST.	TRECHO COINCID.	FEDERAL SUPERPOSTA	VMD (Veículo/dia)
	INÍCIO	FIM								
065ECE0230S0	MULUNGU	ENTR. CE-586	103,119	115,559	12,440	PAV	CBUQ			
065ECE0240S0	ENTR. CE-586	ENTR. CE-257 (ARATUBA)	115,559	121,679	6,120	PAV	CBUQ			
085ECE0010D0	ENTR. BR-020/222 (TABAPUÁ)	ACESSO LESTE p/ CAUCAIA	0,000	2,900	2,900	DUPD	CBUQ		222BCE9000D0	
085ECE0010E0	ENTR. BR-020/222 (TABAPUÁ)	ACESSO LESTE p/ CAUCAIA	0,000	2,910	2,910	DUPE	CBUQ		222BCE9000E0	
085ECE0030D0	ACESSO LESTE p/ CAUCAIA	ENTR. CE-090	2,910	4,393	1,483	DUPD	CBUQ			
085ECE0030E0	ACESSO LESTE p/ CAUCAIA	ENTR. CE-090	2,910	4,422	1,512	DUPE	CBUQ			
085ECE0050D0	ENTR. CE-090	ENTR. CE-531 p/ ICARAÍ	4,422	6,253	1,831	DUPD	CBUQ			
085ECE0050E0	ENTR. CE-090	ENTR. CE-531 p/ ICARAÍ	4,422	6,253	1,831	DUPE	CBUQ			
085ECE0070D0	ENTR. CE-531 p/ ICARAÍ	ENTR. CE-090 (TABULEIRO GRANDE)	6,253	20,861	14,608	DUPD	CBUQ			
085ECE0070E0	ENTR. CE-531 p/ ICARAÍ	ENTR. CE-090 (TABULEIRO GRANDE)	6,253	20,861	14,608	DUPE	CBUQ			
085ECE0090D0	ENTR. CE-090 (TABULEIRO GRANDE)	ENTR. CE-348 (COITÉ)	20,861	27,137	6,276	DUPD	CBUQ			
085ECE0090E0	ENTR. CE-090 (TABULEIRO GRANDE)	ENTR. CE-348 (COITÉ)	20,861	27,137	6,276	DUPE	CBUQ			
085ECE0110D0	ENTR. CE-348 (COITÉ)	ENTR. CE-155	27,137	32,120	4,983	DUPD	CBUQ			
085ECE0110E0	ENTR. CE-348 (COITÉ)	ENTR. CE-155	27,137	32,216	5,079	DUPE	CBUQ			
085ECE0130D0	ENTR. CE-155	ENTR. CE-156 (ACENDE CANDEIA)	32,216	43,065	10,849	DUPD	CBUQ			
085ECE0130E0	ENTR. CE-155	ENTR. CE-156 (ACENDE CANDEIA)	32,216	43,020	10,804	DUPE	CBUQ			
085ECE0150D0	ENTR. CE-156 (ACENDE CANDEIA)	ENTR. CE-423 (SÃO GONÇALO DO AMARANTE)	43,065	51,723	8,658	DUPD	CBUQ			
085ECE0150E0	ENTR. CE-156 (ACENDE CANDEIA)	ENTR. CE-423 (SÃO GONÇALO DO AMARANTE)	43,065	51,723	8,658	DUPE	CBUQ			
085ECE0170D0	ENTR. CE-423 (SÃO GONÇALO DO AMARANTE)	ENTR. CE-341 (QUATRO BOCAS)	51,723	66,014	14,291	DUPD	CBUQ			
085ECE0170E0	ENTR. CE-423 (SÃO GONÇALO DO AMARANTE)	ENTR. CE-341 (QUATRO BOCAS)	51,723	66,014	14,291	DUPE	CBUQ			
085ECE0190D0	ENTR. CE-341 (QUATRO BOCAS)	ENTR. CE-162(A) p/ SERROTE	66,014	74,788	8,774	DUPD	CBUQ			
085ECE0190E0	ENTR. CE-341 (QUATRO BOCAS)	ENTR. CE-162(A) p/ SERROTE	66,014	74,788	8,774	DUPE	CBUQ			
085ECE0210D0	ENTR. CE-162(A) p/ SERROTE	ENTR. CE-162(B) p/ PARAIPABA	74,788	79,826	5,038	DUPD	CBUQ	162ECE0050D0		
085ECE0210E0	ENTR. CE-162(A) p/ SERROTE	ENTR. CE-162(B) p/ PARAIPABA	74,788	79,826	5,038	DUPE	CBUQ	162ECE0050E0		
085ECE0230D0	ENTR. CE-162(B) p/ PARAIPABA	ENTR. CE-163(A) (PARRA)	79,826	95,855	16,029	DUPD	CBUQ			
085ECE0230E0	ENTR. CE-162(B) p/ PARAIPABA	ENTR. CE-163(A) (PARRA)	79,826	95,855	16,029	DUPE	CBUQ			
085ECE0250D0	ENTR. CE-163(A) (PARRA)	ENTR. CE-163(B) p/ TRAIRI	95,855	103,650	7,795	DUPD	CBUQ	163ECE0110D0		
085ECE0250E0	ENTR. CE-163(A) (PARRA)	ENTR. CE-163(B) p/ TRAIRI	95,855	103,650	7,795	DUPE	CBUQ	163ECE0110E0		
085ECE0270S0	ENTR. CE-163(B) p/ TRAIRI	ENTR. CE-333 p/ CÓRREGO FUNDO (TRAIRI)	103,650	110,744	7,094	PAV	CBUQ			

MALHA RODOVIÁRIA ESTADUAL - DIVISÃO EM TRECHOS

31/08/2018

RODOVIA (Código)	TRECHO		INÍCIO (KM)	FIM (KM)	EXT. (KM)	SIT. FÍSICA	TIPO REVEST.	TRECHO COINCID.	FEDERAL SUPERPOSTA	VMD (Veículo/dia)
	INÍCIO	FIM								
085ECE0280S0	ENTR. CE-333 p/ CÓRREGO FUNDO (TRAIRI)	ENTR. CE-346	110,744	128,107	17,363	PAV	CBUQ			
085ECE0285S0	ENTR. CE-346	ENTR. CE-168 (BARRENTO)	128,107	129,887	1,780	PAV	CBUQ			
085ECE0290S0	ENTR. CE-168 (BARRENTO)	ENTR. CE-176 (ARACATIARA)	129,887	161,904	32,017	PAV	TSD			
085ECE0310S0	ENTR. CE-176 (ARACATIARA)	ENTR. CE-177(A)	161,904	193,525	31,621	PAV	TSD			
085ECE0320S0	ENTR. CE-177(A)	ENTR. CE-177 (B) p/ ITAREMA	193,525	196,115	2,590	PAV	TSD	177ECE0070S0		
085ECE0350S0	ENTR. CE-177 (B) p/ ITAREMA	ENTR. CE-556 p/ ITAREMA	196,115	201,221	5,106	PAV	TSD			
085ECE0360S0	ENTR. CE-556 p/ ITAREMA	ENTR. CE-535 p/ ESPRAIADO (ACARAÚ)	201,221	209,761	8,540	PAV	TSD			
085ECE0370S0	ENTR. CE-535 p/ ESPRAIADO (ACARAÚ)	ENTR. BR-403(A)/CE-178 (A) (ACARAÚ)	209,761	223,566	13,805	PAV	TSD			
085ECE0380S0	ENTR. BR-403(A)/CE-178 (A) (ACARAÚ)	ENTR. ACESSO BR-403/CE-178 (B)	223,566	226,206	2,640	PAV	CBUQ	178ECE0005S0	403BCE0010S0	
085ECE0390S0	ENTR. ACESSO BR-403/CE-178 (B)	ENTR. CE-179(A) (CRUZ)	226,206	233,816	7,610	PAV	CBUQ		403BCE9000S0	
085ECE0410S0	ENTR. CE-179(A) (CRUZ)	ENTR. CE-179(B) (LAGOA VELHA)	233,816	239,271	5,455	PAV	TSD	179ECE0030S0		
085ECE0420S0	ENTR. CE-179(B) (LAGOA VELHA)	ENTR. CE-182	239,271	259,221	19,950	PAV	TSD			
085ECE0430S0	ENTR. CE-182	JIJOCA DE JERICOACOARA	259,221	265,551	6,330	PAV	TSD			
085ECE0450S0	JIJOCA DE JERICOACOARA	ENTR. CE-313(A) (PESQUEIRO)	265,551	283,324	17,773	PAV	TSD			
085ECE0470S0	ENTR. CE-313(A) (PESQUEIRO)	ENTR. CE-438 (PARAZINHO)	283,324	296,194	12,870	PAV	TSD	313ECE0030S0		
085ECE0480S0	ENTR. CE-438 (PARAZINHO)	ENTR. BR-402(A)/CE-216(A)/313(B) (PARAZINHO)	296,194	299,284	3,090	PAV	TSD	313ECE0040S0		
085ECE0490S0	ENTR. BR-402(A)/CE-216(A)/313(B) (PARAZINHO)	ENTR. CE-362(A)	299,284	317,384	18,100	PAV	TSD	216ECE0050S0	402BCE0270P1	
085ECE0510S0	ENTR. CE-362(A)	ENTR. CE-216(B)/311/364 (GRANJA)	317,384	319,494	2,110	PAV	TSD	362ECE0010S0	402BCE0270P0	
085ECE0530S0	ENTR. CE-216(B)/311/364 (GRANJA)	ENTR. CE-362(B) p/ CAMOCIM	319,494	342,317	22,823	PAV	TSD	362ECE0008S0	402BCE0250P0	
085ECE0550S0	ENTR. CE-362(B) p/ CAMOCIM	ENTR. CE-187 (BARROQUINHA)	342,317	377,015	34,698	PAV	TSD		402BCE0240P0	
085ECE0570S0	ENTR. CE-187 (BARROQUINHA)	CHAVAL	377,015	390,225	13,210	PAV	TSD		402BCE0230P0	
085ECE0590S0	CHAVAL	ENTR. BR-402(B)/DIVISA CE/PI	390,225	394,666	4,441	PAV	TSD		402BCE0220P0	
090ECE0010D0	ENTR. CE-085 (LESTE)	ENTR. CE-531 (ICARAÍ)	0,000	7,244	7,244	DUPD	CBUQ			
090ECE0010E0	ENTR. CE-085 (LESTE)	ENTR. CE-531 (ICARAÍ)	0,000	7,212	7,212	DUPE	CBUQ			
090ECE0030D0	ENTR. CE-531 (ICARAÍ)	CUMBUCO (FINAL DA PISTA DUPLA)	7,244	10,952	3,708	DUPD	CBUQ			
090ECE0030E0	ENTR. CE-531 (ICARAÍ)	CUMBUCO (FINAL DA PISTA DUPLA)	7,244	10,952	3,708	DUPE	CBUQ			
090ECE0050S0	CUMBUCO (FINAL DA PISTA DUPLA)	ENTR. CE-571	10,952	20,352	9,400	PAV	AAUQ			
090ECE0070S0	ENTR. CE-571	ENTR. CE-085 (OESTE) (TABULEIRO GRANDE)	20,352	24,562	4,210	PAV	AAUQ			

MALHA RODOVIÁRIA ESTADUAL - DIVISÃO EM TRECHOS

31/08/2018

RODOVIA (Código)	TRECHO		INÍCIO (KM)	FIM (KM)	EXT. (KM)	SIT. FÍSICA	TIPO REVEST.	TRECHO COINCID.	FEDERAL SUPERPOSTA	VMD (Veículo/dia)
	INÍCIO	FIM								
123ECE0010S0	MACEIÓ	ENTR. CE-540 p/ BARRA DO FORTIM	0,000	3,578	3,578	PAV	CBUQ			
123ECE0030S0	ENTR. CE-540 p/ BARRA DO FORTIM	ENTR. CE-510 (FORTIM)	3,578	5,762	2,184	PAV	CBUQ			
123ECE0050S0	ENTR. CE-510 (FORTIM)	ENTR. CE-040(A) (VIÇOSA)	5,762	8,426	2,664	PAV	CBUQ			
123ECE0070D0	ENTR. CE-040(A) (VIÇOSA)	ENTR. CE-040(B)	8,426	10,293	1,867	DUPD	CBUQ	040ECE0340D0		
123ECE0070E0	ENTR. CE-040(A) (VIÇOSA)	ENTR. CE-040(B)	8,426	10,293	1,867	DUPE	CBUQ	040ECE0340E0		
123ECE0072S0	ENTR. CE-040(B)	JARDIM DE CIMA	10,293	11,323	1,030	PAV	CBUQ			
123ECE0074S0	JARDIM DE CIMA	JARDIM DE BAIXO	11,323	12,370	1,047	PAV	CBUQ			
123ECE0076S0	JARDIM DE BAIXO	ENTR. CE-040(A)	12,370	13,540	1,170	PAV	CBUQ			
123ECE0078D0	ENTR. CE-040(A)	ENTR. CE-548 p/ AEROPORTO (ARACATI)	13,540	21,143	7,603	DUPD	CBUQ	040ECE0348D0		
123ECE0078E0	ENTR. CE-040(A)	ENTR. CE-548 p/ AEROPORTO (ARACATI)	13,540	21,143	7,603	DUPE	CBUQ	040ECE0348E0		
123ECE0080D0	ENTR. CE-548 p/ AEROPORTO (ARACATI)	ENTR. BR-304(A)/CE-040(B)	21,143	22,143	1,000	DUPD	CBUQ	040ECE0350D0		
123ECE0080E0	ENTR. CE-548 p/ AEROPORTO (ARACATI)	ENTR. BR-304(A)/CE-040(B)	21,143	22,143	1,000	DUPE	CBUQ	040ECE0350E0		
123ECE0090S0	ENTR. BR-304(A)/CE-040(B)	ENTR. BR-304(B)	22,143	28,733	6,590	PAV	CBUQ		304BCE0030S0	
123ECE0110S0	ENTR. BR-304(B)	ENTR. CE-371(A) p/ ITAIÇABA	28,733	43,217	14,484	PAV	TSD			
123ECE0130S0	ENTR. CE-371(A) p/ ITAIÇABA	ENTR. CE-371(B)	43,217	44,327	1,110	PAV	TSD	371ECE0100S0		
123ECE0140S0	ENTR. CE-371(B)	ENTR. CE-263 p/ JAGUARUANA	44,327	56,804	12,477	PAV	TSD			
123ECE0150N0	ENTR. CE-263 p/ JAGUARUANA	BORGES	56,804	68,344	11,540	LEN				
123ECE0170N0	BORGES	ENTR. CE-356(A) p/ RUSSAS	68,344	74,544	6,200	IMP	RP			
123ECE0190S0	ENTR. CE-356(A) p/ RUSSAS	ENTR. CE-356(B) p/ BONSUCESSO	74,544	78,364	3,820	PAV	CBUQ	356ECE0290S0		
123ECE0210N0	ENTR. CE-356(B) p/ BONSUCESSO	ENTR. CE-377(A) (QUIXERÉ)	78,364	101,824	23,460	IMP	RP			
123ECE0230S0	ENTR. CE-377(A) (QUIXERÉ)	ENTR. CE-377(B) (SANTA CRUZ)	101,824	104,241	2,417	PAV	CBUQ	377ECE0070S0		
123ECE0250S0	ENTR. CE-377(B) (SANTA CRUZ)	TOMÉ	104,241	108,655	4,414	PAV	TSD			
123ECE0270S0	TOMÉ	ENTR. CE-265	108,655	121,842	13,187	PAV	TSD			
138ECE0010S0	ENTR. CE-025 (CAPONGA)	ENTR. CE-454	0,000	0,702	0,702	PAV	AAUQ			
138ECE0020S0	ENTR. CE-454	ENTR. CE-253(A) (CASCAVEL)	0,702	13,572	12,870	PAV	AAUQ			
138ECE0022S0	ENTR. CE-253(A) (CASCAVEL)	ENTR. CE-253(B) (CASCAVEL)	13,572	15,352	1,780	PAV	POL	253ECE0035S0		
138ECE0025S0	ENTR. CE-253(B) (CASCAVEL)	ENTR. CE-040(A)	15,352	19,792	4,440	PAV	CBUQ			
138ECE0030D0	ENTR. CE-040(A)	ENTR. CE-040(B)	19,792	24,982	5,190	DUPD	CBUQ	040ECE0220D0		
138ECE0030E0	ENTR. CE-040(A)	ENTR. CE-040(B)	19,792	24,982	5,190	DUPE	CBUQ	040ECE0220E0		

MALHA RODOVIÁRIA ESTADUAL - DIVISÃO EM TRECHOS

31/08/2018

RODOVIA (Código)	TRECHO		INÍCIO (KM)	FIM (KM)	EXT. (KM)	SIT. FÍSICA	TIPO REVEST.	TRECHO COINCID.	FEDERAL SUPERPOSTA	VMD (Veículo/dia)
	INÍCIO	FIM								
138ECE0050N0	ENTR. CE-040(B)	ENTR. BR-116(A)/CE-257	24,982	66,982	42,000	LEN				
138ECE0060S0	ENTR. BR-116(A)/CE-257	ENTR. BR-116(B) (CRISTAIS)	66,982	67,882	0,900	PAV	CBUQ		116BCE0110S1	
138ECE0070S0	ENTR. BR-116(B) (CRISTAIS)	ARUARU	67,882	76,662	8,780	PAV	TSD			
138ECE0090S0	ARUARU	ENTR. CE-356 (PATOS)	76,662	89,815	13,153	PAV	TSD			
138ECE0110S0	ENTR. CE-356 (PATOS)	ENTR. CE-265 (MORADA NOVA)	89,815	132,071	42,256	PAV	TSD			
138ECE0130S0	ENTR. CE-265 (MORADA NOVA)	ENTR. CE-371	132,071	137,362	5,291	PAV	TSD			
138ECE0150P0	ENTR. CE-371	ENTR. CE-266 (SANTO ANTÔNIO)	137,362	156,362	19,000	PLA				
138ECE0170P0	ENTR. CE-266 (SANTO ANTÔNIO)	ENTR. CE-377 (SÃO JOÃO DO JAGUARIBE)	156,362	159,362	3,000	PLA				
138ECE0190N0	ENTR. CE-377 (SÃO JOÃO DO JAGUARIBE)	ENTR. BR-116	159,362	180,812	21,450	LEN				
138ECE0210S0	ENTR. BR-116	ALTO SANTO	180,812	199,682	18,870	PAV	TSD			
138ECE0230S0	ALTO SANTO	ENTR. CE-269 p/ POTIRETAMA	199,682	206,622	6,940	PAV	TSD			
138ECE0250S0	ENTR. CE-269 p/ POTIRETAMA	ENTR. CE-273(A) (EMA)	206,622	230,268	23,646	PAV	TSD			
138ECE0270S0	ENTR. CE-273(A) (EMA)	ENTR. CE-273(B) (IRACEMA)	230,268	236,892	6,624	PAV	TSD	273ECE0050S0		
138ECE0290S0	ENTR. CE-273(B) (IRACEMA)	ENTR. CE-276 (A)	236,892	242,132	5,240	PAV	AAUQ			
138ECE0292S0	ENTR. CE-276 (A)	ENTR. CE-276 (B)	242,132	250,372	8,240	PAV	AAUQ	276ECE0050S0		
138ECE0295S0	ENTR. CE-276 (B)	ENTR. BR-226(A)/CE-278 (ERERÊ)	250,372	266,924	16,552	PAV	AAUQ			
138ECE0310S0	ENTR. BR-226(A)/CE-278 (ERERÊ)	ENTR. BR-226(B) (PEREIRO)	266,924	285,854	18,930	PAV	TSD		226BCE0450S0	
138ECE0330S0	ENTR. BR-226(B) (PEREIRO)	DIVISA CE/RN	285,854	304,796	18,942	PAV	CBUQ			
151ECE0010N0	ENTR. CE-284 (UMARI)	BAIXIO	0,000	12,000	12,000	IMP	RP			
151ECE0030S0	BAIXIO	IPAUMIRIM	12,000	21,296	9,296	PAV	TSD			
151ECE0050S0	IPAUMIRIM	ENTR. BR-116	21,296	26,387	5,091	PAV	TSD			
151ECE0070S0	ENTR. BR-116	CANAÚNA	26,387	31,478	5,091	PLA				
152ECE0010N0	ENTR. CE-290 (BARRO)	MARARUPÁ	0,000	11,450	11,450	LEN				
152ECE0020N0	MARARUPÁ	BURITIZINHO	11,450	17,360	5,910	IMP	RP			
152ECE0030S0	BURITIZINHO	ENTR. CE-384(A)	17,360	25,486	8,126	PAV	TSD			
152ECE0040S0	ENTR. CE-384(A)	ENTR. CE-384(B)/395/397(A) (MAURITI)	25,486	26,106	0,620	PAV	TSD	384ECE0020S0		
152ECE0050S0	ENTR. CE-384(B)/395/397(A) (MAURITI)	ENTR. CE-397(B) (PALESTINA)	26,106	37,377	11,271	PAV	TSD	397ECE0070S0		
152ECE0090N0	ENTR. CE-397(B) (PALESTINA)	QUIXABINHA	37,377	41,497	4,120	IMP	RP			

MALHA RODOVIÁRIA ESTADUAL - DIVISÃO EM TRECHOS

31/08/2018

RODOVIA (Código)	TRECHO INÍCIO	TRECHO FIM	INÍCIO (KM)	FIM (KM)	EXT. (KM)	SIT. FÍSICA	TIPO REVEST.	TRECHO COINCID.	FEDERAL SUPERPOSTA	VMD (Veículo/dia)
152ECE0110N0	QUIXABINHA	DIVISA CE/PE	41,497	45,287	3,790	IMP	RP			
153ECE0010P0	ENTR. BR-122/CE-359 (PIRANGI)	ENTR. CE-265	0,000	22,000	22,000	PLA				
153ECE0020P0	ENTR. CE-265	CIPÓ DOS ANJOS	22,000	25,000	3,000	PLA				
153ECE0030P0	CIPÓ DOS ANJOS	ENTR. BR-122(A)/CE-266(A)/368(A) (BANABUIÚ)	25,000	60,000	35,000	PLA				
153ECE0040S0	ENTR. BR-122(A)/CE-266(A)/368(A) (BANABUIÚ)	CE-266(B)	60,000	67,365	7,365	PAV	TSD	266ECE0170S0	122BCE0090P0	
153ECE0050S0	CE-266(B)	CE-368(B)	67,365	86,430	19,065	PAV	TSD	368ECE0020S0	122BCE0090P1	
153ECE0055S0	CE-368(B)	ENTR. BR-226(A)/CE-371(A) (SOLONÓPOLE)	86,430	111,883	25,453	PAV	TSD		122BCE0090P2	
153ECE0060S0	ENTR. BR-226(A)/CE-371(A) (SOLONÓPOLE)	ENTR. BR-226(B)/CE-371(B) (SOLONÓPOLE)	111,883	112,683	0,800	PAV	TSD	371ECE0320S0	226BCE0550S0	
153ECE0070S0	ENTR. BR-226(B)/CE-371(B) (SOLONÓPOLE)	ENTR. BR-122(B)/CE-375 p/ SÃO JOSÉ DE SOLONÓPOLE	112,683	115,743	3,060	PAV	TSD		122BCE0110P1	
153ECE0090S0	ENTR. BR-122(B)/CE-375 p/ SÃO JOSÉ DE SOLONÓPOLE	ENTR. CE-275(A) (NOVA FLORESTA)	115,743	137,995	22,252	PAV	TSD			
153ECE0110S0	ENTR. CE-275(A) (NOVA FLORESTA)	ENTR. CE-275(B) p/ FEITICEIRO	137,995	143,320	5,325	PAV	TSD	275ECE0070S0		
153ECE0130S0	ENTR. CE-275(B) p/ FEITICEIRO	ENTR. CE-593 p/ SANTARÉM	143,320	174,950	31,630	PAV	TSD			
153ECE0140S0	ENTR. CE-593 p/ SANTARÉM	ENTR. CE-503 (P/ AÇUDE ORÓS)	174,950	176,790	1,840	PAV	TSD			
153ECE0150S0	ENTR. CE-503 (P/ AÇUDE ORÓS)	ENTR. CE-470 (ROCHEDO)	176,790	188,948	12,158	PAV	TSD			
153ECE0160S0	ENTR. CE-470 (ROCHEDO)	ENTR. BR-404(A)/CE-282(A) (LIMA CAMPOS)	188,948	197,090	8,142	PAV	TSD			
153ECE0170S0	ENTR. BR-404(A)/CE-282(A) (LIMA CAMPOS)	ENTR. BR-404(B)/CE-282(B) (CASCUDO)	197,090	207,211	10,121	PAV	CBUQ	282ECE0090S0	404BCE0151P0	
153ECE0190S0	ENTR. BR-404(B)/CE-282(B) (CASCUDO)	ENTR. CE-574 p/ VÁRZEA DA CONCEIÇÃO	207,211	214,781	7,570	PAV	TSD			
153ECE0195S0	ENTR. CE-574 p/ VÁRZEA DA CONCEIÇÃO	ENTR. CE-284(A) p/ SANTO ANTÔNIO	214,781	223,719	8,938	PAV	TSD			
153ECE0200S0	ENTR. CE-284(A) p/ SANTO ANTÔNIO	ENTR. CE-284(B) (CEDRO)	223,719	227,638	3,919	PAV	TSD	284ECE0080S0		
153ECE0210S0	ENTR. CE-284(B) (CEDRO)	ENTR. CE-564 p/ ASSUNÇÃO	227,638	228,428	0,790	PAV	TSD			
153ECE0220S0	ENTR. CE-564 p/ ASSUNÇÃO	ENTR. BR-230(A) (MANGABEIRA)	228,428	247,316	18,888	PAV	TSD			
153ECE0230S0	ENTR. BR-230(A) (MANGABEIRA)	ENTR. CE-385 p/ QUITAIÚS	247,316	250,996	3,680	PAV	TSD		230BCE0600S0	
153ECE0250S0	ENTR. CE-385 p/ QUITAIÚS	ENTR. BR-230(B) (LAVRAS DA MANGABEIRA)	250,996	266,046	15,050	PAV	TSD		230BCE0590S0	
153ECE0270S0	ENTR. BR-230(B) (LAVRAS DA MANGABEIRA)	IBOREPI	266,046	277,646	11,600	EOP	TSD			
153ECE0290S0	IBOREPI	ENTR. CE-288/380(A) (AURORA)	277,646	291,046	13,400	PAV	TSD			
153ECE0310N0	ENTR. CE-288/380(A) (AURORA)	ENTR. CE-380(B) (ESPINHEIRO)	291,046	300,776	9,730	LEN		380ECE0010N0		
153ECE0330N0	ENTR. CE-380(B) (ESPINHEIRO)	INGAZEIRAS	300,776	313,366	12,590	LEN				
153ECE0350N0	INGAZEIRAS	QUIMAMI	313,366	329,516	16,150	LEN				

MALHA RODOVIÁRIA ESTADUAL - DIVISÃO EM TRECHOS

31/08/2018

RODOVIA (Código)	TRECHO INÍCIO	TRECHO FIM	INÍCIO (KM)	FIM (KM)	EXT. (KM)	SIT. FÍSICA	TIPO REVEST.	TRECHO COINCID.	FEDERAL SUPERPOSTA	VMD (Veículo/dia)
153ECE0370N0	QUIMAMI	ENTR. CE-293 (MISSÃO VELHA)	329,516	339,906	10,390	IMP	RP			
153ECE0390S0	ENTR. CE-293 (MISSÃO VELHA)	ENTR. CE-496 (JAMACARU)	339,906	359,708	19,802	PAV	AAUQ			
153ECE0410N0	ENTR. CE-496 (JAMACARU)	SIMÃO	359,708	378,748	19,040	LEN				
153ECE0420S0	SIMÃO	ENTR. CE-397(A)	378,748	382,978	4,230	PAV	CBUQ			
153ECE0425S0	ENTR. CE-397(A)	ENTR. CE-397(B) (PORTEIRAS)	382,978	384,788	1,810	PAV	CBUQ	397ECE0180S0		
153ECE0430N0	ENTR. CE-397(B) (PORTEIRAS)	SIMIÃO	384,788	392,098	7,310	LEN				
153ECE0440N0	SIMIÃO	ENTR. BR-116(A)	392,098	410,048	17,950	LEN				
153ECE0445S0	ENTR. BR-116(A)	ENTR. BR-116(B) (JATI)	410,048	413,888	3,840	PAV	CBUQ		116BCE0412S1	
153ECE0450S0	ENTR. BR-116(B) (JATI)	DIVISA CE/PE	413,888	424,996	11,108	PAV	TSD			
155ECE0010D0	PORTO DO PECÉM	ENTR. CE-348	0,000	4,101	4,101	EOD	CBUQ			
155ECE0010E0	PORTO DO PECÉM	ENTR. CE-348	0,000	4,101	4,101	EOD	CBUQ			
155ECE0020D0	ENTR. CE-348	CE-576	4,101	6,471	2,370	EOD	CBUQ			
155ECE0020E0	ENTR. CE-348	CE-576	4,101	6,471	2,370	EOD	CBUQ			
155ECE0030D0	CE-576	ENTR. CE-085	6,471	11,247	4,776	EOD	CBUQ			
155ECE0030E0	CE-576	ENTR. CE-085	6,471	11,247	4,776	EOD	CBUQ			
155ECE0050D0	ENTR. CE-085	ENTR. BR-222	11,247	20,153	8,906	EOD	CBUQ			
155ECE0050E0	ENTR. CE-085	ENTR. BR-222	11,247	20,153	8,906	EOD	CBUQ			
155ECE0070P0	ENTR. BR-222	ENTR. BR-020	20,153	55,153	35,000	PLA				
155ECE0090P0	ENTR. BR-020	ENTR. CE-354(A)/455	55,153	66,153	11,000	PLA				
155ECE0110S0	ENTR. CE-354(A)/455	ENTR. CE-065 (BU)	66,153	81,232	15,079	PAV	TSD	354ECE0470S0		
155ECE0130P0	ENTR. CE-065 (BU)	ENTR. CE-451	81,232	86,232	5,000	PLA		354ECE0490P0		
155ECE0150P0	ENTR. CE-451	ENTR. CE-060/354(B)	86,232	93,232	7,000	PLA		354ECE0500P0		
155ECE0170P0	ENTR. CE-060/354(B)	ENTR. CE-253	93,232	107,232	14,000	PLA				
155ECE0190P0	ENTR. CE-253	ENTR. BR-116 (GUARANY)	107,232	117,232	10,000	PLA				
156ECE0010S0	TAÍBA	ENTR. CE-348(A)	0,000	7,186	7,186	PAV	CBUQ			
156ECE0030S0	ENTR. CE-348(A)	ENTR. CE-348(B) (GUARIBAS)	7,186	10,329	3,143	PAV	CBUQ	348ECE0090S0		
156ECE0050S0	ENTR. CE-348(B) (GUARIBAS)	ENTR. CE-085 (ACENDE CANDEIA)	10,329	15,510	5,181	PAV	CBUQ			
156ECE0070S0	ENTR. CE-085 (ACENDE CANDEIA)	ENTR. BR-222(A) (CATUANA)	15,510	25,423	9,913	PAV	CBUQ			

MALHA RODOVIÁRIA ESTADUAL - DIVISÃO EM TRECHOS

31/08/2018

RODOVIA (Código)	TRECHO		INÍCIO (KM)	FIM (KM)	EXT. (KM)	SIT. FÍSICA	TIPO REVEST.	TRECHO COINCID.	FEDERAL SUPERPOSTA	VMD (Veículo/dia)
	INÍCIO	FIM								
156ECE0080S0	ENTR. BR-222(A) (CATUANA)	ENTR. BR-222(B)	25,423	26,203	0,780	PAV	CBUQ		222BCE0045S1	
156ECE0090S0	ENTR. BR-222(B)	SÍTIOS NOVOS	26,203	34,647	8,444	PAV	AAUQ			
156ECE0110P0	SÍTIOS NOVOS	ENTR. BR-020 (A)/CE-354 (A)	34,647	64,647	30,000	PLA				
156ECE0120S0	ENTR. BR-020 (A)/CE-354 (A)	ENTR. BR-020 (B)	64,647	68,247	3,600	PAV	CBUQ	354ECE0390S0	020BCE0650S0	
156ECE0125S0	ENTR. BR-020 (B)	ENTR. CE-354 (B) (ITAPEBUSSU)	68,247	75,675	7,428	PAV	AAUQ	354ECE0410S0		
156ECE0130P0	ENTR. CE-354 (B) (ITAPEBUSSU)	ANTÔNIO MARQUES	75,675	83,635	7,960	PLA				
156ECE0140P0	ANTÔNIO MARQUES	LAGEDO	83,635	90,895	7,260	PLA				
156ECE0150P0	LAGEDO	GADO DOS FERROS	90,895	98,485	7,590	PLA				
156ECE0160P0	GADO DOS FERROS	ENTR. CE-065 (PALMÁCIA)	98,485	105,865	7,380	PLA				
162ECE0010S0	LAGOINHA	ENTR. CE-348 (PARAIPABA)	0,000	11,202	11,202	PAV	TSD			
162ECE0030S0	ENTR. CE-348 (PARAIPABA)	ENTR. CE-085(A)	11,202	15,720	4,518	PAV	TSD			
162ECE0050D0	ENTR. CE-085(A)	ENTR. CE-085(B)	15,720	20,758	5,038	DUPD	CBUQ	085ECE0210D0		
162ECE0050E0	ENTR. CE-085(A)	ENTR. CE-085(B)	15,720	20,758	5,038	DUPE	CBUQ	085ECE0210E0		
162ECE0070S0	ENTR. CE-085(B)	ENTR. CE-426	20,758	23,867	3,109	PAV	AAUQ			
162ECE0090N0	ENTR. CE-426	SERROTE	23,867	31,633	7,766	IMP	RP			
162ECE0110N0	SERROTE	ENTR. BR-222 (SÃO LUÍS DO CURU)	31,633	45,543	13,910	LEN				
162ECE0130N0	ENTR. BR-222 (SÃO LUÍS DO CURU)	ENTR. CE-354(A) (PENTECOSTE)	45,543	61,853	16,310	IMP	RP			
162ECE0135N0	ENTR. CE-354(A) (PENTECOSTE)	ENTR. CE-341(A)/354(B) (PENTECOSTE)	61,853	62,303	0,450	IMP	RP	354ECE0315N0		
162ECE0140S0	ENTR. CE-341(A)/354(B) (PENTECOSTE)	ENTR. CE-341(B)	62,303	65,855	3,552	PAV	TSD	341ECE0090S0		
162ECE0150N0	ENTR. CE-341(B)	ENTR. CE-253(A) (PARAMOTI)	65,855	106,115	40,260	LEN				
162ECE0160S0	ENTR. CE-253 (A) (PARAMOTI)	ENTR. CE-253(B)	106,115	107,925	1,810	PAV	TSD	253ECE0280S0		
162ECE0190S0	ENTR. CE-253 (B)	ENTR. BR-020	107,925	119,785	11,860	PAV	TSD			
163ECE0005N0	CANAÃ	MUNDAÚ	0,000	8,700	8,700	IMP	RP			
163ECE0010S0	MUNDAÚ	EMBUACA	8,700	16,250	7,550	PAV	CBUQ			
163ECE0030S0	EMBUACA	ENTR. CE-346(A) (BARRINHA)	16,250	17,929	1,679	PAV	CBUQ			
163ECE0050S0	ENTR. CE-346(A) (BARRINHA)	ENTR. CE-346(B) (ESTRELA)	17,929	20,549	2,620	PAV	CBUQ	346ECE0050S0		
163ECE0070S0	ENTR. CE-346(B) (ESTRELA)	TRAIRI	20,549	27,963	7,414	PAV	CBUQ			
163ECE0090S0	TRAIRI	ENTR. CE-085(A) p/ BARRENTO	27,963	38,946	10,983	PAV	CBUQ			

MALHA RODOVIÁRIA ESTADUAL - DIVISÃO EM TRECHOS

31/08/2018

RODOVIA (Código)	TRECHO		INÍCIO (KM)	FIM (KM)	EXT. (KM)	SIT. FÍSICA	TIPO REVEST.	TRECHO COINCID.	FEDERAL SUPERPOSTA	VMD (Veículo/dia)
	INÍCIO	FIM								
163ECE0110D0	ENTR. CE-085(A) p/ BARRENTO	ENTR. CE-085(B) (PARRA)	38,946	46,741	7,795	DUPD	CBUQ	085ECE0250D0		
163ECE0110E0	ENTR. CE-085(A) p/ BARRENTO	ENTR. CE-085(B) (PARRA)	38,946	46,741	7,795	DUPE	CBUQ	085ECE0250E0		
163ECE0130N0	ENTR. CE-085(B) (PARRA)	ENTR. BR-222 (FRIOS)	46,741	72,702	25,961	IMP	RP			
166ECE0010S0	ENTR. CE-265 (CANAFÍSTULA)	ENTR. CE-443	0,000	10,490	10,490	PAV	TSD			
166ECE0015S0	ENTR. CE-443	ENTR. CE-060(A)/266(A)/473 (QUIXERAMOBIM)	10,490	31,293	20,803	PAV	TSD			
166ECE0020S0	ENTR. CE-060(A)/266(A)/473 (QUIXERAMOBIM)	ENTR. CE-266 (B)	31,293	32,473	1,180	PAV	CBUQ	060ECE0370S0		
166ECE0030S0	ENTR. CE-266(B)	ENTR. CE-060 (B)	32,473	34,482	2,009	PAV	CBUQ	060ECE0380S0		
166ECE0050S0	ENTR. CE-060 (B)	CANHOTINHO	34,482	53,102	18,620	PAV	TSD			
166ECE0070S0	CANHOTINHO	ENCANTADO	53,102	75,462	22,360	PAV	TSD			
166ECE0090S0	ENCANTADO	ENTR. BR-226(A)/CE-363 (SENADOR POMPEU)	75,462	87,338	11,876	PAV	TSD			
166ECE0100S0	ENTR. BR-226(A)/CE-363 (SENADOR POMPEU)	ENTR. BR-226(B)	87,338	88,318	0,980	PAV	TSD		226BCE0550S4	
166ECE0110S0	ENTR. BR-226(B)	ENGº. JOSÉ LOPES	88,318	104,407	16,089	PAV	TSD			
166ECE0130S0	ENGº. JOSÉ LOPES	ENTR. CE-275 (PIQUET CARNEIRO)	104,407	119,265	14,858	PAV	TSD			
166ECE0150S0	ENTR. CE-275 (PIQUET CARNEIRO)	ENTR. CE-060(A) (ZÔRRA)	119,265	138,350	19,085	PAV	TSD			
166ECE0160S0	ENTR. CE-060(A) (ZÔRRA)	ENTR. CE-060(B)	138,350	138,831	0,481	PAV	CBUQ	060ECE0480S0		
166ECE0170N0	ENTR. CE-060(B)	CANGATI	138,831	145,031	6,200	IMP	RP			
166ECE0190N0	CANGATI	CAJAZEIRAS	145,031	148,431	3,400	IMP	RP			
166ECE0210N0	CAJAZEIRAS	ENTR. CE-371	148,431	180,231	31,800	LEN				
166ECE0230N0	ENTR. CE-371	EBRON	180,231	199,811	19,580	LEN				
166ECE0250N0	EBRON	ENTR. CE-282 (MEL)	199,811	216,741	16,930	LEN				
166ECE0270S0	ENTR. CE-282 (MEL)	ENTR. CE-284(A) (JUCÁS)	216,741	239,131	22,390	PAV	TSD			
166ECE0280S0	ENTR. CE-284(A) (JUCÁS)	ENTR. CE-375(A)	239,131	240,291	1,160	PAV	TSD	284ECE0120S0		
166ECE0290S0	ENTR. CE-375(A)	ENTR. CE-375(B) (CARIÚS)	240,291	243,977	3,686	PAV	AAUF	284ECE0130S0		
166ECE0300S0	ENTR. CE-375(B) (CARIÚS)	ENTR. CE-284(B)	243,977	247,047	3,070	PAV	AAUF	284ECE0140S0		
166ECE0310N0	ENTR. CE-284(B)	ENTR. BR-230/CE-489 (FARIAS BRITO)	247,047	295,987	48,940	LEN				
166ECE0330N0	ENTR. BR-230/CE-489 (FARIAS BRITO)	ENTR. CE-292 (NOVA OLINDA)	295,987	325,097	29,110	LEN				
166ECE0350S0	ENTR. CE-292 (NOVA OLINDA)	SANTANA DO CARIRI	325,097	339,154	14,057	PAV	CBUQ			
166ECE0370N0	SANTANA DO CARIRI	BREJO GRANDE	339,154	347,009	7,855	IMP	RP			
166ECE0390P0	BREJO GRANDE	DOM LEME	347,009	352,009	5,000	PLA				

MALHA RODOVIÁRIA ESTADUAL - DIVISÃO EM TRECHOS

31/08/2018

RODOVIA (Código)	TRECHO		INÍCIO (KM)	FIM (KM)	EXT. (KM)	SIT. FÍSICA	TIPO REVEST.	TRECHO COINCID.	FEDERAL SUPERPOSTA	VMD (Veículo/dia)
	INÍCIO	FIM								
166ECE0410P0	DOM LEME	DIVISA CE/PE	352,009	355,009	3,000	PLA				
168ECE0010S0	BALEIA	MARINHEIROS	0,000	6,340	6,340	PAV	TSD			
168ECE0030S0	MARINHEIROS	ENTR. CE-085 (BARRENTO)	6,340	31,853	25,513	PAV	TSD			
168ECE0050S0	ENTR. CE-085 (BARRENTO)	ENTR. BR-402/CE-354 (ITAPIPOCA)	31,853	55,594	23,741	PAV	TSD			
168ECE0070S0	ENTR. BR-402/CE-354 (ITAPIPOCA)	ARAPARI	55,594	62,758	7,164	PAV	CBUQ			
168ECE0090S0	ARAPARI	ASSUNÇÃO	62,758	76,579	13,821	PAV	CBUQ			
168ECE0110S0	ASSUNÇÃO	ENTR. CE-243 (ITAPAJÉ)	76,579	92,624	16,045	PAV	CBUQ			
168ECE0130S0	ENTR. CE-243 (ITAPAJÉ)	ENTR. BR-222(A) (ITAPAJÉ)	92,624	94,168	1,544	PAV	CBUQ			
168ECE0150S0	ENTR. BR-222(A) (ITAPAJÉ)	ENTR. BR-222(B) (PEDRA D'ÁGUA)	94,168	101,398	7,230	PAV	CBUQ		222BCE0090S3	
168ECE0230S0	ENTR. BR-222(B) (PEDRA D'ÁGUA)	ENTR. CE-253(A)/169 (TEJUÇUOCA)	101,398	132,946	31,548	PAV	TSD			
168ECE0250S0	ENTR. CE-253(A)/169 (TEJUÇUOCA)	ENTR. CE-253(B)/341 (GENERAL SAMPAIO)	132,946	149,496	16,550	PAV	TSS	253ECE0330S0		
168ECE0290N0	ENTR. CE-253 (B)/341 (GENERAL SAMPAIO)	CANGATI	149,496	169,266	19,770	LEN				
168ECE0310N0	CANGATI	ENTR. CE-257 (INGÁ)	169,266	186,736	17,470	LEN				
168ECE0330N0	ENTR. CE-257 (INGÁ)	VAZANTE DO CURU	186,736	207,256	20,520	LEN				
168ECE0350N0	VAZANTE DO CURU	ITATIRA	207,256	227,156	19,900	LEN				
168ECE0370S0	ITATIRA	ENTR. CE-366(A) (LAGOA DO MATO)	227,156	242,636	15,480	PAV	TSS			
168ECE0380S0	ENTR. CE-366(A) (LAGOA DO MATO)	ENTR. CE-366(B) (LAGOA DO MATO)	242,636	242,936	0,300	PAV	TSS	366ECE0180S0		
168ECE0390N0	ENTR. CE-366(B) (LAGOA DO MATO)	ENTR. CE-265 (IBUAÇU)	242,936	271,946	29,010	LEN				
168ECE0410P0	ENTR. CE-265 (IBUAÇU)	ENTR. BR-020/CE-266(A) (BOA VIAGEM)	271,946	311,946	40,000	PLA				
168ECE0420S0	ENTR. BR-020/CE-266(A) (BOA VIAGEM)	ENTR. CE-266(B) (BOA VIAGEM)	311,946	313,946	2,000	PAV	CBUQ	266ECE0260S0		
168ECE0430S0	ENTR. CE-266(B) (BOA VIAGEM)	ENTR. BR-226 (PEDRA BRANCA)	313,946	354,605	40,659	PAV	CBUQ			
168ECE0450N0	ENTR. BR-226 (PEDRA BRANCA)	MINEIRO	354,605	366,105	11,500	LEN				
168ECE0470N0	MINEIRO	BOA VISTA	366,105	388,845	22,740	LEN				
168ECE0490N0	BOA VISTA	SANTA RITA	388,845	407,545	18,700	IMP	RP			
168ECE0510N0	SANTA RITA	ENTR. CE-363(A) (INHAMUNS)	407,545	439,885	32,340	LEN				
168ECE0530S0	ENTR. CE-363(A) (INHAMUNS)	ENTR. CE-363(B) (ESCONDIDO)	439,885	448,309	8,424	PAV	TSD	363ECE0090S0		
168ECE0550S0	ENTR. CE-363(B) (ESCONDIDO)	MARRUÁS	448,309	459,368	11,059	PAV	TSD			
168ECE0570N0	MARRUÁS	ENTR. CE-277/BR-404 (CATARINA)	459,368	492,598	33,230	LEN				
168ECE0590N0	ENTR. CE-277/BR-404 (CATARINA)	ENTR. CE-371(A) (CARAÚBAS)	492,598	546,318	53,720	LEN				

MALHA RODOVIÁRIA ESTADUAL - DIVISÃO EM TRECHOS

31/08/2018

RODOVIA (Código)	TRECHO		INÍCIO (KM)	FIM (KM)	EXT. (KM)	SIT. FÍSICA	TIPO REVEST.	TRECHO COINCID.	FEDERAL SUPERPOSTA	VMD (Veículo/dia)
	INÍCIO	FIM								
168ECE0610N0	ENTR. CE-371(A) (CARAÚBAS)	ENTR. CE-284(A) (SABOEIRO)	546,318	556,118	9,800	IMP	RP	371ECE0530N0		
168ECE0630S0	ENTR. CE-284(A) (SABOEIRO)	ENTR. CE-371(B) (CRUZETA)	556,118	564,223	8,105	PAV	CBUQ	284ECE0190S0		
168ECE0650S0	ENTR. CE-371(B) (CRUZETA)	ENTR. CE-284(B)	564,223	569,838	5,615	PAV	CBUQ	284ECE0170S0		
168ECE0670N0	ENTR. CE-284(B)	SÃO JOSÉ DE SABOEIRO	569,838	581,938	12,100	IMP	RP			
168ECE0690N0	SÃO JOSÉ DE SABOEIRO	ENTR. CE-375	581,938	590,998	9,060	LEN				
169ECE0010P0	ENTR. CE-168/253 (TEJUÇUOCA)	ENTR. CE-257	0,000	31,600	31,600	PLA				
173ECE0010P0	ENTR. CE-240 (RIACHÃO)	MISSI	0,000	8,400	8,400	PLA				
173ECE0020P0	MISSI	ENTR. BR-222 (IRAUÇUBA)	8,400	22,180	13,780	PLA				
173ECE0030P0	ENTR. BR-222 (IRAUÇUBA)	ENTR. CE-253 (JUÁ)	22,180	41,240	19,060	PLA				
173ECE0040P0	ENTR. CE-253 (JUÁ)	ENTR. CE-362/252 (TAPERUABA)	41,240	67,460	26,220	PLA				
176ECE0010S0	MOITAS	ICARAÍ	0,000	7,081	7,081	PAV	INT			
176ECE0030S0	ICARAÍ	ENTR. CE-085 (ARACATIARA)	7,081	33,021	25,940	PAV	TSD			
176ECE0050S0	ENTR. CE-085 (ARACATIARA)	ENTR. BR-402(A)/CE-354(A) (AMONTADA)	33,021	58,154	25,133	PAV	TSD			
176ECE0060S0	ENTR. BR-402(A)/CE-354(A) (AMONTADA)	ENTR. BR-402(B)/CE-354(B)	58,154	59,164	1,010	PAV	TSD	354ECE0180S0	402BCE0340S1	
176ECE0070S0	ENTR. BR-402(B)/CE-354(B)	ENTR. CE-240/CE-557 p/ MIRAÍMA	59,164	89,181	30,017	PAV	TSD			
176ECE0090P0	ENTR. CE-240/CE-557 p/ MIRAÍMA	CARACARÁ	89,181	113,281	24,100	PLA				
176ECE0110S0	CARACARÁ	ENTR. BR-222(A) (PATOS)	113,281	117,705	4,424	PAV	AAUQ			
176ECE0120S0	ENTR. BR-222(A) (PATOS)	ENTR. BR-222(B)	117,705	118,165	0,460	PAV	CBUQ		222BCE0130S0	
176ECE0130S0	ENTR. BR-222(B)	ENTR. CE-253 (ARACATIAÇU)	118,165	134,711	16,546	PAV	TSD			
176ECE0150S0	ENTR. CE-253 (ARACATIAÇU)	ENTR. CE-362(A) p/ TAPERUABA	134,711	149,053	14,342	PAV	TSD			
176ECE0160S0	ENTR. CE-362(A) p/ TAPERUABA	ENTR. CE-362(B) (OLHO D'ÁGUA PAJÉ)	149,053	149,888	0,835	PAV	TSD	362ECE0240S0		
176ECE0170S0	ENTR. CE-362(B) (OLHO D'ÁGUA PAJÉ)	ENTR. CE-179/252	149,888	169,978	20,090	PAV	CBUQ			
176ECE0190S0	ENTR. CE-179/252	ENTR. CE-257(A) (SANTA QUITÉRIA)	169,978	188,698	18,720	PAV	CBUQ			
176ECE0200D0	ENTR. CE-257(A) (SANTA QUITÉRIA)	ENTR. CE-257(B)/366 (SANTA QUITÉRIA)	188,698	189,739	1,041	DUPD	CBUQ	257ECE0240D0		
176ECE0200E0	ENTR. CE-257(A) (SANTA QUITÉRIA)	ENTR. CE-257(B)/366 (SANTA QUITÉRIA)	188,698	189,819	1,121	DUPE	CBUQ	257ECE0240E0		
176ECE0210S0	ENTR. CE-257(B)/366 (SANTA QUITÉRIA)	CATUNDA	189,819	228,379	38,560	PAV	TSD			
176ECE0230S0	CATUNDA	ENTR. CE-265 (MORRO REDONDO)	228,379	242,534	14,155	PAV	TSD			

MALHA RODOVIÁRIA ESTADUAL - DIVISÃO EM TRECHOS

31/08/2018

RODOVIA (Código)	TRECHO INÍCIO	TRECHO FIM	INÍCIO (KM)	FIM (KM)	EXT. (KM)	SIT. FÍSICA	TIPO REVEST.	TRECHO COINCID.	FEDERAL SUPERPOSTA	VMD (Veículo/dia)
176ECE0250S0	ENTR. CE-265 (MORRO REDONDO)	ENTR. CE-266(A) (TAMBORIL)	242,534	255,794	13,260	PAV	AAUQ			
176ECE0260N0	ENTR. CE-266(A) (TAMBORIL)	ENTR. CE-266(B) (TAMBORIL)	255,794	260,284	4,490	LEN		266ECE0300N0		
176ECE0270N0	ENTR. CE-266(B) (TAMBORIL)	ENTR. BR-226 (INDEPENDÊNCIA)	260,284	342,734	82,450	LEN				
176ECE0290N0	ENTR. BR-226 (INDEPENDÊNCIA)	IAPI	342,734	377,126	34,392	IMP	RP			
176ECE0310N0	IAPI	AEROPORTO TAUÁ	377,126	414,196	37,070	LEN				
176ECE0320S0	AEROPORTO TAUÁ	ENTR. BR-404(A)/CE-187(A)	414,196	421,896	7,700	PAV	TSD			
176ECE0330S0	ENTR. BR-404(A)/CE-187(A)	ENTR. BR-020(A)/404(B) (TAUÁ)	421,896	424,604	2,708	PAV	AAUF	187ECE0550S0	404BCE0125P2	
176ECE0340S0	ENTR. BR-020(A)/404(B) (TAUÁ)	ENTR. BR-020(B)/CE-187(B)	424,604	424,794	0,190	PAV	CBUQ	187ECE0560S0	020BCE0530S1	
176ECE0350S0	ENTR. BR-020(B)/CE-187(B)	ENTR. CE-277(A)	424,794	451,790	26,996	PAV	TSD			
176ECE0360S0	ENTR. CE-277(A)	ENTR. CE-277(B) (ARNEIROZ)	451,790	467,190	15,400	PAV	TSD	277ECE0050S0		
176ECE0370S0	ENTR. CE-277(B) (ARNEIROZ)	ENTR. CE-284(A)	467,190	498,110	30,920	PAV	TSD			
176ECE0380S0	ENTR. CE-284(A)	ENTR. CE-284(B) (AIUABA)	498,110	499,940	1,830	PAV	TSD	284ECE0220S0		
176ECE0390S0	ENTR. CE-284(B) (AIUABA)	ENTR. CE-371(A)	499,940	536,240	36,300	PAV	TSD			
176ECE0400S0	ENTR. CE-371(A)	ENTR. CE-371(B) (ANTONINA DO NORTE)	536,240	537,880	1,640	PAV	TSD	371ECE0580S0		
176ECE0410S0	ENTR. CE-371(B) (ANTONINA DO NORTE)	ENTR. CE-572 p/ASSARÉ	537,880	554,710	16,830	PAV	TSD			
176ECE0415S0	ENTR. CE-572 p/ASSARÉ	ENTR. CE-375 (ASSARÉ)	554,710	556,290	1,580	PAV	TSD			
176ECE0420S0	ENTR. CE-375 (ASSARÉ)	ENTR. CE-573 p/ASSARÉ	556,290	558,350	2,060	PAV	TSD			
176ECE0430S0	ENTR. CE-573 p/ASSARÉ	ENTR. CE-292 (ARATAMA)	558,350	578,780	20,430	PAV	TSD			
176ECE0450N0	ENTR. CE-292 (ARATAMA)	ANJINHOS	578,780	586,760	7,980	LEN				
176ECE0470N0	ANJINHOS	DIVISA CE/PE	586,760	613,550	26,790	LEN				
177ECE0010S0	TORRÕES	ALMOFALA	0,000	4,090	4,090	PAV	TSD			
177ECE0030S0	ALMOFALA	ENTR. CE-542 p/ PORTO DOS BARCOS (ITAREMA)	4,090	11,104	7,014	PAV	TSD			
177ECE0040S0	ENTR. CE-542 p/ PORTO DOS BARCOS (ITAREMA)	ITAREMA	11,104	13,885	2,781	PAV	TSD			
177ECE0050S0	ITAREMA	ENTR. CE-085(A)	13,885	17,625	3,740	PAV	TSD			
177ECE0070S0	ENTR. CE-085(A)	ENTR. CE-085(B)	17,625	20,215	2,590	PAV	TSD	085ECE0320S0		
177ECE0090S0	ENTR. CE-085(B)	ENTR. BR-402/CE-354 (NASCENTE)	20,215	54,220	34,005	PAV	TSD			
178ECE0001P0	PRAIA DE ARPOEIRAS (ACARAÚ)	ENTR. BR-403(A)/CE-085(A) (ACARAÚ)	0,000	10,234	10,234	PLA				
178ECE0005S0	ENTR. BR-403(A)/CE-085(A) (ACARAÚ)	ENTR ACESSO BR-403/CE-085(B)	10,234	12,874	2,640	PAV	CBUQ	085ECE0380S0	403BCE0010S0	

MALHA RODOVIÁRIA ESTADUAL - DIVISÃO EM TRECHOS

31/08/2018

RODOVIA (Código)	TRECHO		INÍCIO (KM)	FIM (KM)	EXT. (KM)	SIT. FÍSICA	TIPO REVEST.	TRECHO COINCID.	FEDERAL SUPERPOSTA	VMD (Veículo/dia)
	INÍCIO	FIM								
178ECE0010S0	ENTR ACESSO BR-403/CE-085(B)	ENTR. BR-402(A)/CE-216 (BOM JESUS)	12,874	38,794	25,920	PAV	CBUQ		403BCE0010S1	
178ECE0030S0	ENTR. BR-402(A)/CE-216 (BOM JESUS)	ENTR. BR-402(B)/354(A) (BOM PRINCÍPIO)	38,794	49,784	10,990	PAV	CBUQ		402BCE0310S0	
178ECE0050S0	ENTR. BR-402(B)/354(A) (BOM PRINCÍPIO)	ENTR. CE-354(B) (MORRINHOS)	49,784	53,598	3,814	PAV	TSD	354ECE0130S0	403BCE0045P0	
178ECE0070S0	ENTR. CE-354(B) (MORRINHOS)	ENTR. CE-232 (SANTANA DO ACARAÚ)	53,598	82,702	29,104	PAV	CBUQ		403BCE0050P0	
178ECE0090S0	ENTR. CE-232 (SANTANA DO ACARAÚ)	ENTR. CE-240(A) p/ PATRIARCA	82,702	101,128	18,426	PAV	CBUQ		403BCE0055P0	
178ECE0100S0	ENTR. CE-240(A) p/ PATRIARCA	ENTR. CE-417	101,128	111,134	10,006	PAV	CBUQ	240ECE0009S0	403BCE0055P1	
178ECE0105S0	ENTR. CE-417	ENTR. CE-240(B) p/ MIRAÍMA	111,134	111,848	0,714	PAV	CBUQ	240ECE0008S0	403BCE0055P2	
178ECE0110S0	ENTR. CE-240(B) p/ MIRAÍMA	ENTR. BR-222/403(B)/CE-362	111,848	115,898	4,050	PAV	CBUQ		403BCE0057P0	
179ECE0010S0	ENTR. CE-201 (ARANAÚ)	ENTR. CE-085(A) (LAGOA VELHA)	0,000	9,028	9,028	PAV	TSS			
179ECE0030S0	ENTR. CE-085(A) (LAGOA VELHA)	ENTR. CE-085(B) (CRUZ)	9,028	14,483	5,455	PAV	TSD	085ECE0410S0		
179ECE0050S0	ENTR. CE-085(B) (CRUZ)	BELA CRUZ	14,483	33,083	18,600	PAV	CBUQ			
179ECE0070S0	BELA CRUZ	ENTR. BR-402/CE-216 (MARCO)	33,083	40,785	7,702	PAV	CBUQ			
179ECE0090N0	ENTR. BR-402/CE-216 (MARCO)	ENTR. CE-354 (ESPINHO)	40,785	53,455	12,670	IMP	RP			
179ECE0110N0	ENTR. CE-354 (ESPINHO)	PARAPUÍ	53,455	67,485	14,030	IMP	RP			
179ECE0130N0	PARAPUÍ	ENTR. CE-232(A)	67,485	78,300	10,815	IMP	RP			
179ECE0150S0	ENTR. CE-232(A)	ENTR. CE-232(B) (IPAGUAÇU)	78,300	88,398	10,098	EOP	TSD	232ECE0030S0		
179ECE0170N0	ENTR. CE-232(B) (IPAGUAÇU)	ENTR. CE-240 (TUÍNA)	88,398	97,775	9,377	IMP	RP			
179ECE0190N0	ENTR. CE-240 (TUÍNA)	ENTR. CE-417 (CONTORNO DE SOBRAL)	97,775	107,202	9,427	IMP	RP			
179ECE0200N0	ENTR. CE-417 (CONTORNO DE SOBRAL)	ENTR. CE-362(A) (SOBRAL)	107,202	110,712	3,510	IMP	RP			
179ECE0210D0	ENTR. CE-362(A) (SOBRAL)	ENTR. BR-222/CE-362(B)	110,712	115,332	4,620	DUPD	CBUQ	362ECE0130D0	222BCE9002D0	
179ECE0210E0	ENTR. CE-362(A) (SOBRAL)	ENTR. BR-222/CE-362(B)	110,712	115,342	4,630	DUPE	CBUQ	362ECE0130E0	222BCE9002E0	
179ECE0230S0	ENTR. BR-222/CE-362(B)	ENTR. CE-253(A)	115,342	137,972	22,630	PAV	TSD			
179ECE0240S0	ENTR. CE-253(A)	ENTR. CE-253(B) (GROAÍRAS)	137,972	139,072	1,100	PAV	TSD	253ECE0440S0		
179ECE0250N0	ENTR. CE-253(B) (GROAÍRAS)	ENTR. CE-463(A) (MALHADA GRANDE)	139,072	159,182	20,110	IMP	RP			
179ECE0260N0	ENTR. CE-463(A) (MALHADA GRANDE)	ENTR. CE-463(B)	159,182	160,352	1,170	LEN		463ECE0040N0		
179ECE0265N0	ENTR. CE-463(B)	ENTR. CE-252 (A) (SANTA LUZIA)	160,352	168,532	8,180	LEN				
179ECE0270N0	ENTR. CE-252 (A) (SANTA LUZIA)	ENTR. CE-176/252 (B)	168,532	182,892	14,360	LEN		252ECE0030N0		
180ECE0010S0	ENTR. CE-240 (MERUOCA)	ENTR. CE-241	0,000	7,410	7,410	PAV	AAUF			

MALHA RODOVIÁRIA ESTADUAL - DIVISÃO EM TRECHOS

31/08/2018

RODOVIA (Código)	TRECHO		INÍCIO (KM)	FIM (KM)	EXT. (KM)	SIT. FÍSICA	TIPO REVEST.	TRECHO COINCID.	FEDERAL SUPERPOSTA	VMD (Veículo/dia)
	INÍCIO	FIM								
180ECE0020S0	ENTR. CE-241	ENTR. CE-440 (PALESTINA DO NORTE)	7,410	9,270	1,860	PAV	TSD			
180ECE0030P0	ENTR. CE-440 (PALESTINA DO NORTE)	BOQUEIRÃO	9,270	14,460	5,190	PLA				
180ECE0040P0	BOQUEIRÃO	SOBRAL	14,460	25,660	11,200	PLA				
182ECE0010S0	ENTR. CE-201 (PRAIA DO PREÁ)	CAIÇARA	0,000	4,900	4,900	PAV	TSD			
182ECE0020S0	CAIÇARA	ENTR. CE-085 (MONTEIRO)	4,900	12,740	7,840	PAV	TSD			
183ECE0002S0	ENTR. ACESSO OESTE p/ SOBRAL/CE-417(A)	ENTR. CE-417 (B)	0,000	1,300	1,300	PAV	TSD	417ECE0050S0		
183ECE0003S0	ENTR. CE-417 (B)	JORDÃO	1,300	13,060	11,760	PAV	TSD			
183ECE0004S0	JORDÃO	SÃO FRANCISCO	13,060	15,570	2,510	PAV	CBUQ			
183ECE0006S0	SÃO FRANCISCO	BARRACHO	15,570	19,830	4,260	PAV	CBUQ			
183ECE0008S0	BARRACHO	ENTR. BR-222 (A)	19,830	26,970	7,140	PAV	CBUQ			
183ECE0009S0	ENTR. BR-222 (A)	ENTR. BR-222(B)/BR-403(A) p/ CARIRÉ	26,970	28,860	1,890	PAV	CBUQ		222BCE0191S0	
183ECE0010S0	ENTR. BR-222(B)/BR-403(A) p/ CARIRÉ	ENTR. CE-325 (JAIBARAS)	28,860	34,762	5,902	PAV	TSD		403BCE0075S0	
183ECE0030S0	ENTR. CE-325 (JAIBARAS)	ENTR. CE-253 (CARIRÉ)	34,762	53,732	18,970	PAV	TSD		403BCE0075S1	
183ECE0050S0	ENTR. CE-253 (CARIRÉ)	ENTR. CE-329 p/ AMANAIARA	53,732	64,642	10,910	PAV	TSD		403BCE0090P0	
183ECE0070S0	ENTR. CE-329 p/ AMANAIARA	ENTR. CE-519 p/ MACARAÚ (SANTA QUITÉRIA)	64,642	71,285	6,643	PAV	TSD		403BCE0090P1	
183ECE0090S0	ENTR. CE-519 p/ MACARAÚ (SANTA QUITÉRIA)	ENTR. CE-366/BR-403(B) (VARJOTA)	71,285	82,102	10,817	PAV	TSD		403BCE0090P2	
187ECE0010S0	BITUPITÁ	ARARAS	0,000	18,699	18,699	PAV	TSD			
187ECE0030S0	ARARAS	ENTR. CE-085/BR-402 (BARROQUINHA)	18,699	28,091	9,392	PAV	TSD			
187ECE0050P0	ENTR. CE-085/BR-402 (BARROQUINHA)	ENTR. CE-216	28,091	64,791	36,700	PLA				
187ECE0070P0	ENTR. CE-216	GENERAL TIBÚRCIO	64,791	101,391	36,600	PLA				
187ECE0170N0	GENERAL TIBÚRCIO	ENTR. CE-311(A)	101,391	106,454	5,063	IMP	RP			
187ECE0190S0	ENTR. CE-311(A)	ENTR. CE-232/311(B) (VIÇOSA DO CEARÁ)	106,454	110,614	4,160	PAV	TSD	311ECE0070S0		
187ECE0200S0	ENTR. CE-232/311(B) (VIÇOSA DO CEARÁ)	ENTR. CE-515	110,614	111,361	0,747	PAV	CBUQ			
187ECE0201S0	ENTR. CE-515	ENTR. CE-240(A)	111,361	129,693	18,332	PAV	CBUQ			
187ECE0205S0	ENTR. CE-240(A)	ENTR. CE-240(B)	129,693	131,133	1,440	PAV	CBUQ	240ECE0240S0		
187ECE0210S0	ENTR. CE-240(B)	ENTR. BR-222 (A) (TIANGUÁ)	131,133	140,454	9,321	PAV	CBUQ			
187ECE0220S0	ENTR. BR-222 (A) (TIANGUÁ)	ENTR. BR-222 (B)	140,454	141,800	1,346	PAV	CBUQ		222BCE0230S0	

MALHA RODOVIÁRIA ESTADUAL - DIVISÃO EM TRECHOS

31/08/2018

RODOVIA (Código)	TRECHO		INÍCIO (KM)	FIM (KM)	EXT. (KM)	SIT. FÍSICA	TIPO REVEST.	TRECHO COINCID.	FEDERAL SUPERPOSTA	VMD (Veículo/dia)
	INÍCIO	FIM								
187ECE0225S0	ENTR. BR-222 (B)	ENTR. CE-589 (ACESSO TIANGUÁ)	141,800	145,200	3,400	PAV	CBUQ			
187ECE0230S0	ENTR. CE-589 (ACESSO TIANGUÁ)	ENTR. CE-590 (ACESSO NORTE P/ UBAJARA)	145,200	156,860	11,660	PAV	CBUQ			
187ECE0240S0	ENTR. CE-590 (ACESSO NORTE P/ UBAJARA)	ENTR. CE-317	156,860	158,500	1,640	PAV	CBUQ			
187ECE0250S0	ENTR. CE-317	ENTR. CE-591 (ACESSO SUL P/ UBAJARA)	158,500	160,860	2,360	PAV	CBUQ			
187ECE0260S0	ENTR. CE-591 (ACESSO SUL P/ UBAJARA)	ENTR. CE-253 (IBIAPINA)	160,860	166,619	5,759	PAV	CBUQ			
187ECE0270S0	ENTR. CE-253 (IBIAPINA)	ENTR. CE-321(A)	166,619	179,029	12,410	PAV	CBUQ			
187ECE0280S0	ENTR. CE-321(A)	ENTR. CE-575	179,029	180,659	1,630	PAV	CBUQ	321ECE0105S0		
187ECE0285S0	ENTR. CE-575	ENTR. CE-321(B) (SÃO BENEDITO)	180,659	181,509	0,850	PAV	CBUQ	321ECE0100S0		
187ECE0290S0	ENTR. CE-321(B) (SÃO BENEDITO)	ENTR. CE-323 (INHUÇU)	181,509	188,536	7,027	PAV	CBUQ			
187ECE0310S0	ENTR. CE-323 (INHUÇU)	ENTR. CE-366 (GUARACIABA DO NORTE)	188,536	203,717	15,181	PAV	CBUQ			
187ECE0320S0	ENTR. CE-366 (GUARACIABA DO NORTE)	ENTR. CE-327	203,717	204,777	1,060	PAV	CBUQ			
187ECE0330S0	ENTR. CE-327	ENTR. CE-329 (IPU)	204,777	230,697	25,920	PAV	CBUQ			
187ECE0350S0	ENTR. CE-329 (IPU)	ENTR. BR-403(A)/CE-257(A) p/ HIDROLÂNDIA	230,697	238,487	7,790	PAV	TSD		403BCE0130P0	
187ECE0370S0	ENTR. BR-403(A)/CE-257(A) p/ HIDROLÂNDIA	ENTR. CE-257(B) (IPUEIRAS)	238,487	254,918	16,431	PAV	TSD	257ECE0310S0	403BCE0135P0	
187ECE0390S0	ENTR. CE-257(B) (IPUEIRAS)	ENTR. CE-265 (NOVA RUSSAS)	254,918	285,862	30,944	PAV	CBUQ		403BCE0150P0	
187ECE0410S0	ENTR. CE-265 (NOVA RUSSAS)	ENTR. CE-521 p/ CANINDEZINHO (NOVA RUSSAS)	285,862	294,042	8,180	PAV	CBUQ		403BCE0170P0	
187ECE0420S0	ENTR. CE-521 p/ CANINDEZINHO (NOVA RUSSAS)	ENTR. CE-266 p/ TAMBORIL	294,042	312,583	18,541	PAV	CBUQ		403BCE0170P1	
187ECE0430S0	ENTR. CE-266 p/ TAMBORIL	SUCESSO	312,583	314,956	2,373	PAV	CBUQ		403BCE0190P0	
187ECE0440S0	SUCESSO	ENTR. BR-404(A)/CE-189	314,956	346,027	31,071	PAV	TSD		403BCE0190P1	
187ECE0450S0	ENTR. BR-404(A)/CE-189	ENTR. BR-226(A)/403(B)/CE-469 (A) (CRATEÚS)	346,027	348,357	2,330	PAV	TSD		403BCE0190S2	
187ECE0460S0	ENTR. BR-226(A)/403(B)/CE-469 (A) (CRATEÚS)	ENTR. BR-226(B)/CE-469 (B) (CRATEÚS)	348,357	350,687	2,330	PAV	CBUQ		226BCE0690S0	
187ECE0470S0	ENTR. BR-226(B)/CE-469 (B) (CRATEÚS)	ENTR. CE-523 p/ AEROPORTO (CRATEÚS)	350,687	355,297	4,610	PAV	CBUQ		404BCE0110P1	
187ECE0480S0	ENTR. CE-523 p/ AEROPORTO (CRATEÚS)	ENTR. CE-192/267 (NOVO ORIENTE)	355,297	395,521	40,224	PAV	CBUQ		404BCE0110P2	
187ECE0490S0	ENTR. CE-192/267 (NOVO ORIENTE)	ENTR. CE-595 p/ SÃO RAIMUNDO	395,521	414,133	18,612	PAV	TSD		404BCE0120P0	
187ECE0500S0	ENTR. CE-595 p/ SÃO RAIMUNDO	ENTR. CE-351 p/ QUITERIANÓPOLIS	414,133	427,873	13,740	PAV	TSD		404BCE0120P1	
187ECE0510S0	ENTR. CE-351 p/ QUITERIANÓPOLIS	SANTA TERESA	427,873	446,316	18,443	PAV	TSD		404BCE0125P0	
187ECE0530S0	SANTA TERESA	ENTR. CE-176(A)	446,316	483,204	36,888	PAV	TSD		404BCE0125P1	
187ECE0550S0	ENTR. CE-176(A)	ENTR. BR-020(A)/404(B) (TAUÁ)	483,204	485,912	2,708	PAV	AAUF	176ECE0330S0	404BCE0125P2	
187ECE0560S0	ENTR. BR-020(A)/404(B) (TAUÁ)	ENTR.CE-176 (B)	485,912	486,102	0,190	PAV	CBUQ	176ECE0340S0	020BCE0530S1	
187ECE0570S0	ENTR.CE-176 (B)	ENTR. BR-020(B)	486,102	503,762	17,660	PAV	CBUQ		020BCE0530S0	

MALHA RODOVIÁRIA ESTADUAL - DIVISÃO EM TRECHOS

31/08/2018

RODOVIA (Código)	TRECHO		INÍCIO (KM)	FIM (KM)	EXT. (KM)	SIT. FÍSICA	TIPO REVEST.	TRECHO COINCID.	FEDERAL SUPERPOSTA	VMD (Veículo/dia)
	INÍCIO	FIM								
187ECE0590S0	ENTR. BR-020(B)	MARRECAS	503,762	510,262	6,500	PAV	CBUQ			
187ECE0600N0	MARRECAS	ENTR. CE-277(A) (COCOCÁ)	510,262	526,362	16,100	IMP	RP			
187ECE0610N0	ENTR. CE-277(A) (COCOCÁ)	ENTR. CE-277(B) (LAGOA GRANDE)	526,362	532,362	6,000	IMP	RP	277ECE0130N0		
187ECE0630N0	ENTR. CE-277(B) (LAGOA GRANDE)	ENTR. CE-284 (BARRA)	532,362	567,162	34,800	IMP	RP			
187ECE0650N0	ENTR. CE-284 (BARRA)	ENTR. BR-230(A)/CE-371 (CAMPOS SALES)	567,162	628,762	61,600	IMP	RP			
187ECE0660S0	ENTR. BR-230(A)/CE-371 (CAMPOS SALES)	ENTR. CE-292(A) (CAMPOS SALES)	628,762	629,170	0,408	PAV	CBUQ		230BCE0710P0	
187ECE0665S0	ENTR. CE-292(A) (CAMPOS SALES)	ENTR.BR-230(B)/CE-292(B) (CAMPOS SALES)	629,170	629,916	0,746	PAV	CBUQ	292ECE0140S0	230BCE0710P1	
187ECE0670S0	ENTR.BR-230(B)/CE-292(B) (CAMPOS SALES)	SALITRE	629,916	656,222	26,306	PAV	TSD			
187ECE0690S0	SALITRE	DIVISA CE/PE	656,222	669,243	13,021	PAV	TSD			
189ECE0010S0	ENTR. CE-257 (IPUEIRAS)	LIVRAMENTO	0,000	21,757	21,757	EOP	TSD			
189ECE0030S0	LIVRAMENTO	ENTR. CE-265 (ARARENDÁ)	21,757	29,354	7,597	EOP	TSD			
189ECE0050S0	ENTR. CE-265 (ARARENDÁ)	ENTR. BR-404(A) (IPAPORANGA)	29,354	48,659	19,305	PAV	TSD			
189ECE0070S0	ENTR. BR-404(A) (IPAPORANGA)	ENTR. BR-404(B)/403/CE-187	48,659	83,569	34,910	PAV	TSS		404BCE0090S0	
192ECE0010P0	ENTR. BR-222	ENTR. CE-253 (JUREMA)	0,000	30,000	30,000	PLA				
192ECE0030P0	ENTR. CE-253 (JUREMA)	ENTR. CE-321 (XIQUE-XIQUE)	30,000	50,000	20,000	PLA				
192ECE0050P0	ENTR. CE-321 (XIQUE-XIQUE)	MONTE CARMELO	50,000	53,000	3,000	PLA				
192ECE0070N0	MONTE CARMELO	ENTR. CE-323(A)	53,000	64,700	11,700	IMP	RP			
192ECE0080S0	ENTR. CE-323(A)	ENTR. CE-323(B) (CARNAUBAL)	64,700	65,979	1,279	PAV	AAUQ	323ECE0020S0		
192ECE0090N0	ENTR. CE-323(B) (CARNAUBAL)	GROSSOS	65,979	80,279	14,300	IMP	RP			
192ECE0110N0	GROSSOS	BARRA DO SOTERO	80,279	91,179	10,900	LEN				
192ECE0130N0	BARRA DO SOTERO	ENTR. CE-257/327 (CROATÁ)	91,179	102,139	10,960	LEN				
192ECE0150N0	ENTR. CE-257/327 (CROATÁ)	ENTR. CE-265/BR-404 (PORANGA)	102,139	152,899	50,760	LEN				
192ECE0170N0	ENTR. CE-265/BR-404 (PORANGA)	ARARAS	152,899	165,519	12,620	LEN				
192ECE0190P0	ARARAS	ENTR. BR-226 (IBIAPABA)	165,519	180,519	15,000	PLA				
192ECE0210P0	ENTR. BR-226 (IBIAPABA)	ENTR. CE-469 (QUEIMADOS)	180,519	205,519	25,000	PLA				
192ECE0230P0	ENTR. CE-469 (QUEIMADOS)	ENTR. CE-187/267/BR-404 (NOVO ORIENTE)	205,519	243,019	37,500	PLA				
192ECE0250S0	ENTR. CE-187/267/BR-404 (NOVO ORIENTE)	PALESTINA	243,019	255,419	12,400	PAV	CBUQ			
192ECE0270P0	PALESTINA	DIVISA CE/PI	255,419	265,419	10,000	PLA				

MALHA RODOVIÁRIA ESTADUAL - DIVISÃO EM TRECHOS

31/08/2018

RODOVIA (Código)	TRECHO INÍCIO	TRECHO FIM	INÍCIO (KM)	FIM (KM)	EXT. (KM)	SIT. FÍSICA	TIPO REVEST.	TRECHO COINCID.	FEDERAL SUPERPOSTA	VMD (Veículo/dia)
201ECE0010P0	ENTR. CE-179 (ARANAÚ)	ENTR. CE-182 (PRAIA DO PREÁ)	0,000	21,900	21,900	PLA				
216ECE0010S0	ENTR. BR-402(A)/403/CE-178 (BOM JESUS)	ENTR. CE-179 (MARCO)	0,000	7,490	7,490	PAV	CBUQ		402BCE0290S0	
216ECE0030P0	ENTR. CE-179 (MARCO)	ENTR. CE-085(A)/313/438 (PARAZINHO)	7,490	88,390	80,900	PLA			402BCE0280P0	
216ECE0050S0	ENTR. CE-085(A)/313/438 (PARAZINHO)	ENTR. CE-362(A)	88,390	106,490	18,100	PAV	TSD	085ECE0490S0	402BCE0270P1	
216ECE0070S0	ENTR. CE-362(A)	ENTR. CE-085(B)/311/362(B)/364 (GRANJA)	106,490	108,600	2,110	PAV	TSD	085ECE0510S0	402BCE0270P0	
216ECE0090P0	ENTR. CE-085(B)/311/362(B)/364 (GRANJA)	ENTR. CE-187	108,600	151,500	42,900	PLA				
216ECE0210P0	ENTR. CE-187	DIVISA CE/PI	151,500	206,100	54,600	PLA				
232ECE0010S0	ENTR. CE-178/BR-403 (SANTANA DO ACARAÚ)	ENTR. CE-179(A)	0,000	2,840	2,840	EOP	TSD			
232ECE0030S0	ENTR. CE-179(A)	ENTR. CE-179(B) (IPAGUAÇU)	2,840	12,938	10,098	EOP	TSD	179ECE0150S0		
232ECE0050S0	ENTR. CE-179(B) (IPAGUAÇU)	ENTR. CE-240(A)/362(A) (MASSAPÊ)	12,938	22,989	10,051	PAV	TSD			
232ECE0060S0	ENTR. CE-240(A)/362(A) (MASSAPÊ)	ENTR. CE-362(B)	22,989	24,267	1,278	PAV	TSD	240ECE0060S0		
232ECE0070S0	ENTR. CE-362(B)	ENTR. CE-240(B)	24,267	25,417	1,150	PAV	CBUQ	240ECE0070S0		
232ECE0090S0	ENTR. CE-240(B)	ENTR. CE-584	25,417	40,877	15,460	PAV	TSD			
232ECE0100S0	ENTR. CE-584	PADRE LINHARES	40,877	45,615	4,738	PAV	TSD			
232ECE0110S0	PADRE LINHARES	ENTR. CE-444 (VÁRZEA DA VOLTA)	45,615	56,997	11,382	PAV	TSD			
232ECE0130S0	ENTR. CE-444 (VÁRZEA DA VOLTA)	ENTR. CE-364 (MORAÚJO)	56,997	64,981	7,984	PAV	TSD			
232ECE0150N0	ENTR. CE-364 (MORAÚJO)	ENTR. CE-313(A)	64,981	78,771	13,790	LEN				
232ECE0160N0	ENTR. CE-313(A)	ENTR. CE-313 (B) (TABAINHA)	78,771	84,671	5,900	LEN		313ECE0100N0		
232ECE0170N0	ENTR. CE-313 (B) (TABAINHA)	LAMBEDOURO	84,671	111,641	26,970	LEN				
232ECE0190S0	LAMBEDOURO	ENTR. CE-187/311 (VIÇOSA DO CEARÁ)	111,641	124,430	12,789	PAV	TSD			
232ECE0210S0	ENTR. CE-187/311 (VIÇOSA DO CEARÁ)	ENTR. CE-515	124,430	126,762	2,332	PAV	TSD			
232ECE0220S0	ENTR. CE-515	PADRE VIEIRA	126,762	155,124	28,362	PAV	TSD			
232ECE0230S0	PADRE VIEIRA	DIVISA CE/PI	155,124	163,602	8,478	PAV	TSD			
240ECE0002S0	ENTR. BR-402/CE-354 (ITAPIPOCA)	ENTR. CE-588 p/ BROTAS	0,000	16,586	16,586	PAV	TSD			
240ECE0003S0	ENTR. CE-588 p/ BROTAS	ENTR. CE-173 (RIACHÃO)	16,586	25,029	8,443	PAV	TSD			
240ECE0004S0	ENTR. CE-173 (RIACHÃO)	ENTR. CE-176/557 (MIRAÍMA)	25,029	39,273	14,244	PAV	TSD			

MALHA RODOVIÁRIA ESTADUAL - DIVISÃO EM TRECHOS

31/08/2018

RODOVIA (Código)	TRECHO		INÍCIO (KM)	FIM (KM)	EXT. (KM)	SIT. FÍSICA	TIPO REVEST.	TRECHO COINCID.	FEDERAL SUPERPOSTA	VMD (Veículo/dia)
	INÍCIO	FIM								
240ECE0005S0	ENTR. CE-176/557 (MIRAÍMA)	CAIOCA	39,273	73,648	34,375	PAV	TSD			
240ECE0006S0	CAIOCA	ENTR. CE-178(A)	73,648	81,586	7,938	PAV	TSD			
240ECE0008S0	ENTR. CE-178(A)	ENTR. CE-417	81,586	82,300	0,714	PAV	CBUQ	178ECE0105S0	403BCE0055P2	
240ECE0009S0	ENTR. CE-417	ENTR. CE-178(B)	82,300	92,306	10,006	PAV	CBUQ	178ECE0100S0	403BCE0055P1	
240ECE0010S0	ENTR. CE-178(B)	PATRIARCA	92,306	96,306	4,000	PAV	AAUQ			
240ECE0030N0	PATRIARCA	ENTR. CE-179 (TUÍNA)	96,306	99,486	3,180	LEN				
240ECE0050N0	ENTR. CE-179 (TUÍNA)	ENTR. CE-232(A)/362(A) (MASSAPÊ)	99,486	107,612	8,126	IMP	RP			
240ECE0060S0	ENTR. CE-232(A)/362(A) (MASSAPÊ)	ENTR. CE-362(B)	107,612	108,890	1,278	PAV	TSD	232ECE0060S0		
240ECE0070S0	ENTR. CE-362(B)	ENTR. CE-232(B)	108,890	110,040	1,150	PAV	CBUQ	232ECE0070S0		
240ECE0090S0	ENTR. CE-232(B)	ENTR. CE-180 (MERUOCA)	110,040	126,285	16,245	PAV	CBUQ			
240ECE0110S0	ENTR. CE-180 (MERUOCA)	ANIL	126,285	132,909	6,624	PAV	CBUQ			
240ECE0130N0	ANIL	VENTURA	132,909	141,779	8,870	LEN				
240ECE0150P0	VENTURA	ENTR. CE-364/444 (COREAÚ)	141,779	152,779	11,000	PLA				
240ECE0170S0	ENTR. CE-364/444 (COREAÚ)	ARAQUÉM	152,779	172,356	19,577	PAV	TSD			
240ECE0190S0	ARAQUÉM	ENTR. CE-313 (ARAPÁ)	172,356	183,340	10,984	PAV	TSD			
240ECE0210P0	ENTR. CE-313 (ARAPÁ)	QUATIGUABA	183,340	198,340	15,000	PLA				
240ECE0230S0	QUATIGUABA	ENTR. CE-187(A)	198,340	203,695	5,355	PAV	TSS			
240ECE0240S0	ENTR. CE-187(A)	ENTR. CE-187(B)	203,695	205,135	1,440	PAV	CBUQ	187ECE0205S0		
240ECE0250S0	ENTR. CE-187(B)	PINDOGUABA	205,135	212,095	6,960	PAV	TSD			
241ECE0010S0	ENTR. CE-180	ALCÂNTARAS	0,000	14,515	14,515	PAV	AAUF			
241ECE0030S0	ALCÂNTARAS	ENTR. CE-364	14,515	28,915	14,400	PAV	CBUQ			
243ECE0010S0	ENTR. BR-402/CE-354 (A) (VARJOTA)	ENTR. CE-354 (B)	0,000	5,315	5,315	PAV	TSD	354ECE0270S0		
243ECE0020S0	ENTR. CE-354 (B)	URUBURETAMA	5,315	10,667	5,352	PAV	TSD			
243ECE0030S0	URUBURETAMA	SANTA LUZIA	10,667	16,355	5,688	PAV	CBUQ			
243ECE0050S0	SANTA LUZIA	ENTR. CE-168 (ITAPAJÉ)	16,355	25,355	9,000	PAV	CBUQ			
251ECE0010N0	ENTR. CE-040 (EUSÉBIO)	ENTR. BR-116 (A) (JABUTI)	0,000	8,840	8,840	LEN				
251ECE0020D0	ENTR. BR-116 (A) (JABUTI)	ENTR. BR-116 (B)	8,840	11,060	2,220	DUPD	CBUQ		116BCE0030D1	

MALHA RODOVIÁRIA ESTADUAL - DIVISÃO EM TRECHOS

31/08/2018

RODOVIA (Código)	TRECHO		INÍCIO (KM)	FIM (KM)	EXT. (KM)	SIT. FÍSICA	TIPO REVEST.	TRECHO COINCID.	FEDERAL SUPERPOSTA	VMD (Veículo/dia)
	INÍCIO	FIM								
251ECE0020E0	ENTR. BR-116 (A) (JABUTI)	ENTR. BR-116 (B)	8,840	11,070	2,230	DUPE	CBUQ		116BCE0030E1	
251ECE0030N0	ENTR. BR-116 (B)	GERERAÚ	11,070	16,880	5,810	LEN				
251ECE0050N0	GERERAÚ	ENTR. CE-060	16,880	25,180	8,300	LEN				
251ECE0070S0	ENTR. CE-060	MARACANAÚ	25,180	29,752	4,572	PAV	CBUQ			
251ECE0090S0	MARACANAÚ	ENTR. CE-065 (JAÇANAÚ)	29,752	32,327	2,575	PAV	CBUQ			
251ECE0110N0	ENTR. CE-065 (JAÇANAÚ)	MIRAMBÉ	32,327	37,527	5,200	IMP	RP			
251ECE0130N0	MIRAMBÉ	ENTR. BR-020 (CARAUSSANGA)	37,527	46,927	9,400	LEN				
252ECE0010P0	ENTR. CE-362/CE-173 (TAPERUABA)	LOGRADOURO	0,000	21,760	21,760	PLA				
252ECE0020P0	LOGRADOURO	ENTR. CE-176/179 (A)	21,760	27,530	5,770	PLA				
252ECE0030N0	ENTR. CE-176/179 (A)	ENTR. CE-179 (B) (SANTA LUZIA)	27,530	41,890	14,360	LEN		179ECE0270N0		
252ECE0040P0	ENTR. CE-179 (B) (SANTA LUZIA)	ENTR. CE-463 (A) TRAPIÁ	41,890	58,420	16,530	PLA				
252ECE0050S0	ENTR. CE-463 (A) TRAPIÁ	ENTR. CE-463 (B)/366	58,420	64,970	6,550	PAV	TSD	463ECE0070S0		
253ECE0010S0	BARRA NOVA	JACARECOARA	0,000	3,316	3,316	PAV	AAUQ			
253ECE0030S0	JACARECOARA	ENTR. CE-138(A) (CASCAVEL)	3,316	10,726	7,410	PAV	AAUQ			
253ECE0035S0	ENTR. CE-138(A) (CASCAVEL)	ENTR. CE-138(B) (CASCAVEL)	10,726	12,506	1,780	PAV	POL	138ECE0022S0		
253ECE0040S0	ENTR. CE-138(B) (CASCAVEL)	ENTR. CE-040 (CASCAVEL)	12,506	14,656	2,150	PAV	AAUQ			
253ECE0050S0	ENTR. CE-040 (CASCAVEL)	GUANACÉS	14,656	22,101	7,445	PAV	AAUQ			
253ECE0070S0	GUANACÉS	ENTR. ACESSO BR-116 (PACAJUS)	22,101	37,319	15,218	PAV	AAUQ			
253ECE0080S0	ENTR. ACESSO BR-116 (PACAJUS)	ENTR. BR-116	37,319	40,454	3,135	PAV	CBUQ			
253ECE0090S0	ENTR. BR-116	ENTR. CE-155	40,454	54,454	14,000	PAV	CBUQ			
253ECE0110S0	ENTR. CE-155	ENTR. CE-060/354	54,454	71,284	16,830	PAV	CBUQ			
253ECE0120S0	ENTR. CE-060/354	ENTR. CE-354 / INÍCIO PISTA DUPLA p/ REDENÇÃO	71,284	73,642	2,358	PAV	CBUQ			
253ECE0130D0	ENTR. CE-354 / INÍCIO PISTA DUPLA p/ REDENÇÃO	REDENÇÃO	73,642	76,090	2,448	DUPD	CBUQ			
253ECE0130E0	ENTR. CE-354 / INÍCIO PISTA DUPLA p/ REDENÇÃO	REDENÇÃO	73,642	75,995	2,353	DUPE	CBUQ			
253ECE0150S0	REDENÇÃO	GUASSI	76,090	96,190	20,100	PAV	CBUQ			
253ECE0170S0	GUASSI	AREIAS	96,190	100,880	4,690	PAV	CBUQ			
253ECE0190S0	AREIAS	ENTR. CE-065 (A) (PACOTI)	100,880	109,990	9,110	PAV	CBUQ			
253ECE0200S0	ENTR. CE-065 (A) (PACOTI)	ENTR. CE-065 (B)	109,990	111,420	1,430	PAV	AAUQ	065ECE0160S0		

MALHA RODOVIÁRIA ESTADUAL - DIVISÃO EM TRECHOS

31/08/2018

RODOVIA (Código)	TRECHO		INÍCIO (KM)	FIM (KM)	EXT. (KM)	SIT. FÍSICA	TIPO REVEST.	TRECHO COINCID.	FEDERAL SUPERPOSTA	VMD (Veículo/dia)
	INÍCIO	FIM								
253ECE0210S0	ENTR. CE-065 (B)	ENTR. CE-356 (PERNAMBUQUINHO)	111,420	115,730	4,310	PAV	AAUF			
253ECE0230S0	ENTR. CE-356 (PERNAMBUQUINHO)	ENTR. CE-538 p/ PICO ALTO	115,730	116,170	0,440	PAV	AAUF			
253ECE0250S0	ENTR. CE-538 p/ PICO ALTO	ENTR. BR-020 (INHUPORANGA)	116,170	139,749	23,579	PAV	CBUQ			
253ECE0270N0	ENTR. BR-020 (INHUPORANGA)	ENTR. CE-162(A)	139,749	164,089	24,340	LEN				
253ECE0280S0	ENTR. CE-162(A)	ENTR. CE-162(B) (PARAMOTI)	164,089	165,899	1,810	PAV	TSD	162ECE0160S0		
253ECE0290S0	ENTR. CE-162(B) (PARAMOTI)	ENTR. CE-168(A)/341 (GENERAL SAMPAIO)	165,899	191,442	25,543	PAV	TSD			
253ECE0330S0	ENTR. CE-168(A)/341 (GENERAL SAMPAIO)	ENTR. CE-168(B)/169 (TEJUÇUOCA)	191,442	207,992	16,550	PAV	TSS	168ECE0250S0		
253ECE0350N0	ENTR. CE-168(B)/169 (TEJUÇUOCA)	ENTR. CE-173 (JUÁ)	207,992	250,622	42,630	LEN				
253ECE0370N0	ENTR. CE-173 (JUÁ)	ENTR. CE-176 (ARACATIAÇU)	250,622	269,872	19,250	LEN				
253ECE0390N0	ENTR. CE-176 (ARACATIAÇU)	ENTR. CE-362	269,872	297,192	27,320	LEN				
253ECE0410N0	ENTR. CE-362	TRAPIÁ	297,192	303,842	6,650	LEN				
253ECE0430N0	TRAPIÁ	ENTR. CE-179 (A)	303,842	321,382	17,540	LEN				
253ECE0440S0	ENTR. CE-179 (A)	ENTR. CE-179 (B) (GROAÍRAS)	321,382	322,482	1,100	PAV	TSD	179ECE0240S0		
253ECE0450S0	ENTR. CE-179 (B) (GROAÍRAS)	ENTR. BR-403/CE-183 (CARIRÉ)	322,482	337,930	15,448	PAV	TSD			
253ECE0470S0	ENTR. BR-403/CE-183 (CARIRÉ)	ENTR. CE-321(A) (CACIMBAS)	337,930	363,510	25,580	PAV	TSD			
253ECE0480S0	ENTR. CE-321(A) (CACIMBAS)	ENTR. CE-321(B) (MUCAMBO)	363,510	375,748	12,238	PAV	TSD	321ECE0020S0		
253ECE0510S0	ENTR. CE-321(B) (MUCAMBO)	ENTR. CE-187 (IBIAPINA)	375,748	396,096	20,348	PAV	TSD			
253ECE0530N0	ENTR. CE-187 (IBIAPINA)	ENTR. CE-192 (JUREMA)	396,096	401,626	5,530	IMP	RP			
253ECE0550N0	ENTR. CE-192 (JUREMA)	SANTO ANTÔNIO DA PINDOBA	401,626	420,268	18,642	IMP	RP			
253ECE0570N0	SANTO ANTÔNIO DA PINDOBA	MONTE	420,268	431,578	11,310	LEN				
253ECE0590N0	MONTE	DIVISA CE/PI	431,578	437,988	6,410	LEN				
257ECE0010N0	ENTR. BR-116	CURUPIRA	0,000	25,350	25,350	LEN				
257ECE0030N0	CURUPIRA	ENTR. BR-122/CE-359	25,350	28,400	3,050	LEN				
257ECE0050S0	ENTR. BR-122/CE-359	ENTR. CE-464 (OCARA)	28,400	35,822	7,422	PAV	TSD			
257ECE0070P0	ENTR. CE-464 (OCARA)	ENTR. CE-356 (JAGUARÃO)	35,822	52,822	17,000	PLA				
257ECE0090P0	ENTR. CE-356 (JAGUARÃO)	ENTR. CE-060 (CAPISTRANO)	52,822	72,822	20,000	PLA				
257ECE0130S0	ENTR. CE-060 (CAPISTRANO)	PAI JOÃO	72,822	87,051	14,229	PAV	TSD			
257ECE0140S0	PAI JOÃO	ENTR. CE-583	87,051	91,998	4,947	PAV	CBUQ			
257ECE0145S0	ENTR. CE-583	ENTR. CE-065 (ARATUBA)	91,998	96,048	4,050	PAV	CBUQ			

MALHA RODOVIÁRIA ESTADUAL - DIVISÃO EM TRECHOS

31/08/2018

RODOVIA (Código)	TRECHO		INÍCIO (KM)	FIM (KM)	EXT. (KM)	SIT. FÍSICA	TIPO REVEST.	TRECHO COINCID.	FEDERAL SUPERPOSTA	VMD (Veículo/dia)
	INÍCIO	FIM								
257ECE0150S0	ENTR. CE-065 (ARATUBA)	ENTR. BR-020 (A)	96,048	132,903	36,855	PAV	TSD			
257ECE0160S0	ENTR. BR-020 (A)	ENTR. BR-020 (B) (CANINDÉ)	132,903	134,893	1,990	PAV	CBUQ		020BCE0590S1	
257ECE0170S0	ENTR. BR-020 (B) (CANINDÉ)	ENTR. CE-168 p/ INGÁ	134,893	166,391	31,498	PAV	TSD			
257ECE0190S0	ENTR. CE-168 p/ INGÁ	ENTR. CE-169	166,391	178,028	11,637	PAV	TSD			
257ECE0200S0	ENTR. CE-169	SALITRE	178,028	190,446	12,418	PAV	TSD			
257ECE0210S0	SALITRE	ENTR. CE-362	190,446	198,786	8,340	PAV	TSD			
257ECE0230S0	ENTR. CE-362	ENTR. CE-176(A) (SANTA QUITÉRIA)	198,786	241,238	42,452	PAV	TSD			
257ECE0240D0	ENTR. CE-176(A) (SANTA QUITÉRIA)	ENTR. CE-176(B)/366(A) (SANTA QUITÉRIA)	241,238	242,279	1,041	DUPD	CBUQ	176ECE0200D0		
257ECE0240E0	ENTR. CE-176(A) (SANTA QUITÉRIA)	ENTR. CE-176(B)/366(A) (SANTA QUITÉRIA)	241,238	242,359	1,121	DUPE	CBUQ	176ECE0200E0		
257ECE0250S0	ENTR. CE-176(B)/366(A) (SANTA QUITÉRIA)	ENTR. CE-366(B) p/ VARJOTA	242,359	244,719	2,360	PAV	TSD	366ECE0110S0		
257ECE0270S0	ENTR. CE-366(B) p/ VARJOTA	HIDROLÂNDIA	244,719	272,315	27,596	PAV	TSD			
257ECE0290S0	HIDROLÂNDIA	ENTR. CE-187(A)/BR-403(A)	272,315	306,572	34,257	PAV	TSD			
257ECE0310S0	ENTR. CE-187(A)/BR-403(A)	ENTR. CE-187(B)/403(B) (IPUEIRAS)	306,572	323,003	16,431	PAV	TSD	187ECE0370S0	403BCE0135P0	
257ECE0330S0	ENTR. CE-187(B)/403(B) (IPUEIRAS)	ENTR. CE-189	323,003	324,661	1,658	PAV	TSD			
257ECE0340S0	ENTR. CE-189	MATRIZ	324,661	342,431	17,770	PAV	TSD			
257ECE0350S0	MATRIZ	NOVA FÁTIMA	342,431	350,941	8,510	PAV	TSD			
257ECE0360S0	NOVA FÁTIMA	AMÉRICA	350,941	358,888	7,947	PAV	TSD			
257ECE0365S0	AMÉRICA	ENTR. CE-192/327 (CROATÁ)	358,888	373,413	14,525	PAV	TSD			
257ECE0370P0	ENTR. CE-192/327 (CROATÁ)	ENTR.CE-323 (DIVISA CE/PI)	373,413	408,413	35,000	PLA				
261ECE0010S0	DIVISA RN/CE	IBICUITABA	0,000	12,539	12,539	PAV	TSD			
261ECE0030S0	IBICUITABA	ICAPUÍ	12,539	18,039	5,500	PAV	TSD			
261ECE0040S0	ICAPUÍ	ENTR. CE-550 p/ BARRINHA (ICAPUÍ)	18,039	22,202	4,163	PAV	CBUQ			
261ECE0050S0	ENTR. CE-550 p/ BARRINHA (ICAPUÍ)	ENTR. CE-534 p/ BARREIRAS (ICAPUÍ)	22,202	23,562	1,360	PAV	CBUQ			
261ECE0070S0	ENTR. CE-534 p/ BARREIRAS (ICAPUÍ)	ENTR. CE-549 p/ REDONDA (ICAPUÍ)	23,562	33,717	10,155	PAV	CBUQ			
261ECE0090S0	ENTR. CE-549 p/ REDONDA (ICAPUÍ)	ENTR. BR-304	33,717	42,158	8,441	PAV	CBUQ			
263ECE0002P0	DIVISA RN/CE	ENTR. BR-304	0,000	20,000	20,000	PLA				
263ECE0005P0	ENTR. BR-304	JAGUARUANA	20,000	50,000	30,000	PLA				
263ECE0010S0	JAGUARUANA	ENTR. CE-123	50,000	61,459	11,459	PAV	TSD			

MALHA RODOVIÁRIA ESTADUAL - DIVISÃO EM TRECHOS

31/08/2018

RODOVIA (Código)	TRECHO		INÍCIO (KM)	FIM (KM)	EXT. (KM)	SIT. FÍSICA	TIPO REVEST.	TRECHO COINCID.	FEDERAL SUPERPOSTA	VMD (Veículo/dia)
	INÍCIO	FIM								
263ECE0030S0	ENTR. CE-123	ENTR. BR-116/CE-356	61,459	80,574	19,115	PAV	TSD			
265ECE0010N0	ENTR. BR-437(A) (DIVISA RN/CE)	ENTR. CE-123	0,000	12,470	12,470	IMP	RP		437BCE0020N0	
265ECE0030S0	ENTR. CE-123	ENTR. BR-437(B)/CE-266 (POÇO NOVO)	12,470	20,317	7,847	PAV	TSD		437BCE0020S1	
265ECE0040S0	ENTR. BR-437(B)/CE-266 (POÇO NOVO)	CABEÇA PRETA	20,317	31,526	11,209	PAV	TSD			
265ECE0050P0	CABEÇA PRETA	BARRAGEM DAS PEDRINHAS	31,526	36,626	5,100	PLA				
265ECE0060S0	BARRAGEM DAS PEDRINHAS	ENTR. CE-358/377 (LIMOEIRO DO NORTE)	36,626	44,856	8,230	PAV	CBUQ			
265ECE0070S0	ENTR. CE-358/377 (LIMOEIRO DO NORTE)	ENTR. BR-116(A)	44,856	50,319	5,463	PAV	CBUQ			
265ECE0090S0	ENTR. BR-116(A)	ENTR. BR-116(B)	50,319	53,779	3,460	PAV	CBUQ		116BCE0180S0	
265ECE0110S0	ENTR. BR-116(B)	ENTR. CE-371(A) (MORADA NOVA)	53,779	77,527	23,748	PAV	CBUQ			
265ECE0120S0	ENTR. CE-371(A) (MORADA NOVA)	ENTR. CE-371(B) (MORADA NOVA)	77,527	79,157	1,630	PAV	TSD	371ECE0220S0		
265ECE0130S0	ENTR. CE-371(B) (MORADA NOVA)	ENTR. CE-138 (MORADA NOVA)	79,157	82,194	3,037	PAV	TSD			
265ECE0150S0	ENTR. CE-138 (MORADA NOVA)	ENTR. CE-594 (IBICUITINGA)	82,194	113,862	31,668	PAV	TSD			
265ECE0170S0	ENTR. CE-594 (IBICUITINGA)	ENTR. CE-153	113,862	127,139	13,277	PAV	TSD			
265ECE0190S0	ENTR. CE-153	ENTR. BR-122/CE-359 (QUIXADÁ)	127,139	155,346	28,207	PAV	TSD			
265ECE0200S0	ENTR. BR-122/CE-359 (QUIXADÁ)	ENTR. CE-060 (QUIXADÁ)	155,346	157,744	2,398	PAV	CBUQ			
265ECE0205S0	ENTR. CE-060 (QUIXADÁ)	ENTR. CE-443	157,744	158,764	1,020	PAV	CBUQ			
265ECE0210S0	ENTR. CE-443	ENTR. CE-580 p/ DISTRITO DE CUSTÓDIO	158,764	167,134	8,370	PAV	AAUF			
265ECE0220S0	ENTR. CE-580 p/ DISTRITO DE CUSTÓDIO	DOM MAURÍCIO	167,134	178,202	11,068	PAV	AAUF			
265ECE0230P0	DOM MAURÍCIO	ENTR. CE-166 (CANAFÍSTULA)	178,202	200,202	22,000	PLA				
265ECE0250S0	ENTR. CE-166 (CANAFÍSTULA)	ENTR. BR-020 (MADALENA)	200,202	229,621	29,419	PAV	TSD			
265ECE0270N0	ENTR. BR-020 (MADALENA)	ENTR. CE-168 (IBUAÇU)	229,621	257,181	27,560	LEN				
265ECE0290N0	ENTR. CE-168 (IBUAÇU)	JACAMPARI	257,181	283,061	25,880	LEN				
265ECE0310N0	JACAMPARI	ENTR. CE-467 (MONSENHOR TABOSA)	283,061	300,011	16,950	LEN				
265ECE0330S0	ENTR. CE-467 (MONSENHOR TABOSA)	ENTR. CE-176 (MORRO REDONDO)	300,011	330,196	30,185	PAV	TSS			
265ECE0350S0	ENTR. CE-176 (MORRO REDONDO)	ENTR. CE-187 (NOVA RUSSAS)	330,196	358,671	28,475	PAV	AAUQ			
265ECE0370S0	ENTR. CE-187 (NOVA RUSSAS)	ENTR. CE-189 (ARARENDÁ)	358,671	389,739	31,068	PAV	TSS			
265ECE0390S0	ENTR. CE-189 (ARARENDÁ)	ENTR. BR-404(A)/CE-192 (PORANGA)	389,739	403,774	14,035	PAV	AAUF			
265ECE0410N0	ENTR. BR-404(A)/CE-192 (PORANGA)	ENTR. BR-404(B)/DIVISA CE/PI	403,774	445,744	41,970	IMP	RP		404BCE0050S0	

MALHA RODOVIÁRIA ESTADUAL - DIVISÃO EM TRECHOS

31/08/2018

RODOVIA (Código)	TRECHO INÍCIO	TRECHO FIM	INÍCIO (KM)	FIM (KM)	EXT. (KM)	SIT. FÍSICA	TIPO REVEST.	TRECHO COINCID.	FEDERAL SUPERPOSTA	VMD (Veículo/dia)
266ECE0010N0	ENTR. BR-437(A)/CE-123/265 (POÇO NOVO)	ENTR. CE-358(A)	0,000	26,610	26,610	IMP	RP		437BCE0020N2	
266ECE0030S0	ENTR. CE-358(A)	ENTR. CE-358(B)	26,610	28,560	1,950	PAV	TSD	358ECE0090S0	437BCE0020P3	
266ECE0050N0	ENTR. CE-358(B)	ENTR. BR-116(A)/437(B) (CAJUEIRO)	28,560	35,910	7,350	IMP	RP		437BCE0020N4	
266ECE0070S0	ENTR. BR-116(A)/437(B) (CAJUEIRO)	ENTR. CE-377 (PEIXE GORDO)	35,910	43,730	7,820	PAV	CBUQ		116BCE0200S0	
266ECE0080S0	ENTR. CE-377 (PEIXE GORDO)	ENTR. BR-116(B)	43,730	48,330	4,600	PAV	CBUQ		116BCE0190S1	
266ECE0090N0	ENTR. BR-116(B)	ENTR. CE-138 (SANTO ANTÔNIO)	48,330	61,510	13,180	LEN				
266ECE0110N0	ENTR. CE-138 (SANTO ANTÔNIO)	ENTR. CE-371(A) (ROLDÃO)	61,510	89,830	28,320	LEN				
266ECE0120S0	ENTR. CE-371(A) (ROLDÃO)	ENTR. CE-371(B)	89,830	91,070	1,240	PAV	TSD	371ECE0260S0		
266ECE0130S0	ENTR. CE-371(B)	SALVAÇÃO	91,070	122,385	31,315	PAV	TSD			
266ECE0150S0	SALVAÇÃO	ENTR. BR-122(A)/CE-153(A)/368(A) (BANABUIÚ)	122,385	143,295	20,910	PAV	TSD			
266ECE0170S0	ENTR. BR-122(A)/CE-153(A)/368(A) (BANABUIÚ)	ENTR. BR-122(B)/CE-153(B)/368(B) (BANABUIÚ)	143,295	150,660	7,365	PAV	TSD	153ECE0040S0	122BCE0090P0	
266ECE0180N0	ENTR. BR-122(B)/CE-153(B)/368(B) (BANABUIÚ)	ENTR. CE-473 (QUIXERAMOBIM)	150,660	199,980	49,320	LEN				
266ECE0185S0	ENTR. CE-473 (QUIXERAMOBIM)	ENTR. CE-060(A)/166(A)	199,980	202,123	2,143	PAV	TSD			
266ECE0190S0	ENTR. CE-060(A)/166(A)	ENTR. CE-060(B)/166(B)/473	202,123	203,303	1,180	PAV	CBUQ	060ECE0370S0		
266ECE0210N0	ENTR. CE-060(B)/166(B)/473	PASSAGEM	203,303	229,263	25,960	LEN				
266ECE0230N0	PASSAGEM	DOMINGOS DA COSTA	229,263	249,703	20,440	LEN				
266ECE0250N0	DOMINGOS DA COSTA	ENTR. CE-168(A) (BOA VIAGEM)	249,703	264,413	14,710	LEN				
266ECE0260S0	ENTR. CE-168(A) (BOA VIAGEM)	ENTR. BR-020/CE-168(B) (BOA VIAGEM)	264,413	266,413	2,000	PAV	CBUQ	168ECE0420S0		
266ECE0270S0	ENTR. BR-020/CE-168(B) (BOA VIAGEM)	ENTR. CE-467 (NOSSA SENHORA DO LIVRAMENTO)	266,413	298,213	31,800	PAV	TSD			
266ECE0290N0	ENTR. CE-467 (NOSSA SENHORA DO LIVRAMENTO)	ENTR. CE-176(A)	298,213	330,053	31,840	LEN				
266ECE0300N0	ENTR. CE-176(A)	ENTR. CE-176(B) (TAMBORIL)	330,053	334,543	4,490	LEN		176ECE0260N0		
266ECE0310S0	ENTR. CE-176(B) (TAMBORIL)	ENTR. CE-187/BR-403	334,543	362,111	27,568	PAV	TSD			
267ECE0010S0	ENTR. CE-187/192/BR-404 (NOVO ORIENTE)	EMAÚS	0,000	27,568	27,568	PLA				
267ECE0030S0	EMAÚS	DIVISA CE/PI	27,568	55,136	27,568	PLA				
269ECE0010N0	DIVISA RN/CE	POTIRETAMA	0,000	14,460	14,460	LEN				
269ECE0030S0	POTIRETAMA	ENTR. CE-138	14,460	42,585	28,125	PAV	TSS			
269ECE0050P0	ENTR. CE-138	ENTR. BR-116	42,585	54,585	12,000	PLA				
269ECE0070S0	ENTR. BR-116	ENTR. CE-546 p/ JAGUARIBARA	54,585	68,108	13,523	PAV	TSD			

MALHA RODOVIÁRIA ESTADUAL - DIVISÃO EM TRECHOS

31/08/2018

RODOVIA (Código)	TRECHO		INÍCIO (KM)	FIM (KM)	EXT. (KM)	SIT. FÍSICA	TIPO REVEST.	TRECHO COINCID.	FEDERAL SUPERPOSTA	VMD (Veículo/dia)
	INÍCIO	FIM								
269ECE0090S0	ENTR. CE-546 p/ JAGUARIBARA	ENTR. CE-371	68,108	78,992	10,884	PAV	TSD			
273ECE0010N0	DIVISA RN/CE	CANINDEZINHO	0,000	17,100	17,100	LEN				
273ECE0030N0	CANINDEZINHO	ENTR. CE-138(A) (IRACEMA)	17,100	27,290	10,190	LEN				
273ECE0050S0	ENTR. CE-138(A) (IRACEMA)	ENTR. CE-138(B) (EMA)	27,290	33,914	6,624	PAV	TSD	138ECE0270S0		
273ECE0070P0	ENTR. CE-138(B) (EMA)	ENTR. BR-116	33,914	58,914	25,000	PLA				
273ECE0090N0	ENTR. BR-116	CURUPATI	58,914	79,914	21,000	IMP	RP			
275ECE0010S0	ENTR. BR-226	FEITICEIRO	0,000	23,209	23,209	PAV	AAUF			
275ECE0050S0	FEITICEIRO	ENTR. CE-153(A)	23,209	31,146	7,937	PAV	AAUF			
275ECE0070S0	ENTR. CE-153(A)	ENTR. CE-153(B) (NOVA FLORESTA)	31,146	36,471	5,325	PAV	TSD	153ECE0110S0		
275ECE0090N0	ENTR. CE-153(B) (NOVA FLORESTA)	ENTR. BR-122/CE-375 (SÃO JOSÉ DE SOLONÓPOLE)	36,471	58,701	22,230	LEN				
275ECE0110N0	ENTR. BR-122/CE-375 (SÃO JOSÉ DE SOLONÓPOLE)	ENTR. CE-371(A)	58,701	89,951	31,250	LEN				
275ECE0120N0	ENTR. CE-371(A)	ENTR. CE-371(B) (DEP. IRAPUAN PINHEIRO)	89,951	90,521	0,570	LEN		371ECE0400N0		
275ECE0130N0	ENTR. CE-371(B) (DEP. IRAPUAN PINHEIRO)	MULUNGU	90,521	114,931	24,410	LEN				
275ECE0150N0	MULUNGU	ENTR. CE-166 (PIQUET CARNEIRO)	114,931	122,031	7,100	IMP	RP			
276ECE0010P0	DIVISA RN/CE	SÃO JOÃO	0,000	7,420	7,420	PLA				
276ECE0030P0	SÃO JOÃO	ENTR. CE-138 (A)	7,420	14,400	6,980	PLA				
276ECE0050S0	ENTR. CE-138 (A)	ENTR. CE-138 (B)	14,400	22,640	8,240	PAV	AAUQ	138ECE0292S0		
276ECE0070P0	ENTR. CE-138 (B)	BASTIÕES	22,640	41,990	19,350	PLA				
277ECE0010S0	ENTR. CE-371	ENTR. CE-168/BR-404 (CATARINA)	0,000	33,896	33,896	PAV	TSD			
277ECE0030S0	ENTR. CE-168/BR-404 (CATARINA)	ENTR. CE-176(A)	33,896	70,431	36,535	PAV	TSD			
277ECE0050S0	ENTR. CE-176(A)	ENTR. CE-176(B) (ARNEIROZ)	70,431	85,831	15,400	PAV	TSD	176ECE0360S0		
277ECE0090N0	ENTR. CE-176(B) (ARNEIROZ)	PLANALTO	85,831	125,291	39,460	LEN				
277ECE0110N0	PLANALTO	ENTR. CE-187(A) (LAGOA GRANDE)	125,291	163,021	37,730	LEN				
277ECE0130N0	ENTR. CE-187(A) (LAGOA GRANDE)	ENTR. CE-187(B) (COCOCÁ)	163,021	169,021	6,000	IMP	RP	187ECE0610N0		
277ECE0150N0	ENTR. CE-187(B) (COCOCÁ)	MIRANDA	169,021	196,101	27,080	LEN				

MALHA RODOVIÁRIA ESTADUAL - DIVISÃO EM TRECHOS

31/08/2018

RODOVIA (Código)	TRECHO		INÍCIO (KM)	FIM (KM)	EXT. (KM)	SIT. FÍSICA	TIPO REVEST.	TRECHO COINCID.	FEDERAL SUPERPOSTA	VMD (Veículo/dia)
	INÍCIO	FIM								
277ECE0170N0	MIRANDA	ENTR. BR-020(A)	196,101	199,101	3,000	IMP	RP			
277ECE0180S0	ENTR. BR-020(A)	ENTR. BR-020(B)	199,101	199,481	0,380	PAV	CBUQ		020BCE0520S0	
277ECE0185S0	ENTR. BR-020(B)	ENTR. CE-279	199,481	201,491	2,010	PAV	TSD			
277ECE0190S0	ENTR. CE-279	ENTR. CE-351 (PARAMBU)	201,491	216,233	14,742	PAV	TSD			
277ECE0210P0	ENTR. CE-351 (PARAMBU)	DIVISA CE/PI	216,233	236,233	20,000	PLA				
278ECE0010N0	ENTR. BR-226 (A) (DIVISA RN/CE)	ENTR. CE-138/BR-226 (B) (ERERÊ)	0,000	11,030	11,030	LEN			226BCE0430P0	
279ECE0010P0	ENTR. BR-020 (VILA JOAQUIM MOREIRA)	UMBUZEIRO	0,000	4,800	4,800	PLA				
279ECE0030P0	UMBUZEIRO	ENTR. CE-277	4,800	30,670	25,870	PLA				
282ECE0010N0	DIVISA PB/CE	ICOZINHO	0,000	16,000	16,000	IMP	RP			
282ECE0030S0	ICOZINHO	ÁGUA BRANCA	16,000	43,804	27,804	PAV	TSD			
282ECE0050S0	ÁGUA BRANCA	ENTR. BR-116/404(A) (ICÓ)	43,804	51,121	7,317	PAV	TSD			
282ECE0070S0	ENTR. BR-116/404(A) (ICÓ)	ENTR. CE-153(A) (LIMA CAMPOS)	51,121	63,846	12,725	PAV	CBUQ		404BCE0170P0	
282ECE0090S0	ENTR. CE-153(A) (LIMA CAMPOS)	ENTR. CE-153(B) (CASCUDO)	63,846	73,967	10,121	PAV	CBUQ	153ECE0170S0	404BCE0151P0	
282ECE0110S0	ENTR. CE-153(B) (CASCUDO)	ENTR. CE-470 (MALHADA VERMELHA)	73,967	80,227	6,260	PAV	CBUQ		404BCE0150P2	
282ECE0120S0	ENTR. CE-470 (MALHADA VERMELHA)	ENTR. CE-378 (JOSÉ DE ALENCAR)	80,227	90,340	10,113	PAV	CBUQ		404BCE0150P1	
282ECE0130S0	ENTR. CE-378 (JOSÉ DE ALENCAR)	ENTR. BR122(A)/CE-060(A)	90,340	101,709	11,369	PAV	CBUQ		404BCE0150P0	
282ECE0150S0	ENTR. BR122(A)/CE-060(A)	ENTR. BR-122(B)/404(B)/CE-060(B)(IGUATU)	101,709	105,568	3,859	PAV	CBUQ	060ECE0620S0	122BCE0150P0	
282ECE0170S0	ENTR. BR-122(B)/404(B)/CE-060(B)(IGUATU)	ENTR. CE-375(A)	105,568	106,050	0,482	PAV	CBUQ			
282ECE0180D0	ENTR. CE-375(A)	ENTR. BR-122/404/CE-060/375(B)	106,050	106,448	0,398	DUPD	CBUQ	375ECE0105E0		
282ECE0180E0	ENTR. CE-375(A)	ENTR. BR-122/404/CE-060/375(B)	106,050	106,448	0,398	DUPE	CBUQ	375ECE0105D0		
282ECE0185N0	ENTR. BR-122/404/CE-060/375(B)	BAÚ	106,448	120,248	13,800	IMP	RP			
282ECE0190N0	BAÚ	ENTR. CE-482 (CATOLÉ)	120,248	125,548	5,300	IMP	RP			
282ECE0210N0	ENTR. CE-482 (CATOLÉ)	ENTR. CE-166 (MEL)	125,548	146,498	20,950	LEN				
284ECE0010N0	DIVISA PB/CE	ENTR. CE-151 (UMARI)	0,000	10,110	10,110	LEN				
284ECE0030S0	ENTR. CE-151 (UMARI)	PIO X	10,110	20,562	10,452	PAV	TSS			
284ECE0050S0	PIO X	ENTR. BR-116	20,562	24,704	4,142	PAV	TSS			

MALHA RODOVIÁRIA ESTADUAL - DIVISÃO EM TRECHOS

31/08/2018

RODOVIA (Código)	TRECHO		INÍCIO (KM)	FIM (KM)	EXT. (KM)	SIT. FÍSICA	TIPO REVEST.	TRECHO COINCID.	FEDERAL SUPERPOSTA	VMD (Veículo/dia)
	INÍCIO	FIM								
284ECE0070N0	ENTR. BR-116	SANTO ANTÔNIO	24,704	48,757	24,053	LEN				
284ECE0075S0	SANTO ANTÔNIO	ENTR. CE-153(A) (CEDRO)	48,757	58,405	9,648	PAV	TSD			
284ECE0080S0	ENTR. CE-153(A) (CEDRO)	ENTR. CE-153(B) (CEDRO)	58,405	62,324	3,919	PAV	TSD	153ECE0200S0		
284ECE0090S0	ENTR. CE-153(B) (CEDRO)	ENTR. CE-060/BR-122 (UMARIZEIRA)	62,324	93,421	31,097	PAV	TSD			
284ECE0110S0	ENTR. CE-060/BR-122 (UMARIZEIRA)	ENTR. CE-166(A)	93,421	113,421	20,000	PAV	TSD			
284ECE0120S0	ENTR. CE-166(A)	ENTR. CE-375(A) (CARIÚS)	113,421	114,581	1,160	PAV	TSD	166ECE0280S0		
284ECE0130S0	ENTR. CE-375(A) (CARIÚS)	ENTR. CE-375(B)	114,581	118,267	3,686	PAV	AAUF	166ECE0290S0		
284ECE0140S0	ENTR. CE-375(B)	ENTR. CE-166(B) (JUCÁS)	118,267	121,337	3,070	PAV	AAUF	166ECE0300S0		
284ECE0150S0	ENTR. CE-166(B) (JUCÁS)	ENTR. CE-168(A)	121,337	156,865	35,528	PAV	CBUQ			
284ECE0170S0	ENTR. CE-168(A)	ENTR. CE-371(A) (CRUZETA)	156,865	162,480	5,615	PAV	CBUQ	168ECE0650S0		
284ECE0190S0	ENTR. CE-371(A) (CRUZETA)	ENTR. CE-168(B)/371(B) (SABOEIRO)	162,480	170,585	8,105	PAV	CBUQ	168ECE0630S0		
284ECE0210N0	ENTR. CE-168(B)/371(B) (SABOEIRO)	ENTR. CE-176 (A)	170,585	197,385	26,800	IMP	RP			
284ECE0220S0	ENTR. CE-176 (A)	ENTR. CE-176 (B) (AIUABA)	197,385	199,215	1,830	PAV	TSD	176ECE0380S0		
284ECE0230N0	ENTR. CE-176 (B) (AIUABA)	ENTR. CE-187 (BARRA)	199,215	225,615	26,400	IMP	RP			
284ECE0250P0	ENTR. CE-187 (BARRA)	DIVISA CE/PI	225,615	265,615	40,000	PLA				
288ECE0010S0	ENTR. BR-116	ENTR. CE-153/380 (AURORA)	0,000	26,613	26,613	PAV	TSD			
288ECE0030S0	ENTR. CE-153/380 (AURORA)	ENTR. CE-385(A)	26,613	47,745	21,132	PAV	TSD			
288ECE0050S0	ENTR. CE-385(A)	ENTR. CE-385(B) (CORONZOL)	47,745	54,183	6,438	PAV	TSD	385ECE0050S0		
288ECE0070S0	ENTR. CE-385(B) (CORONZOL)	ENTR. CE-060 (GRANJEIRO)	54,183	67,440	13,257	PAV	TSD			
288ECE0090P0	ENTR. CE-060 (GRANJEIRO)	ENTR. BR-122	67,440	73,440	6,000	PLA				
288ECE0110P0	ENTR. BR-122	ENTR. BR-230	73,440	85,440	12,000	PLA				
290ECE0010N0	DIVISA PB/CE	ENTR. CE-152 (BARRO)	0,000	21,650	21,650	LEN				
290ECE0030N0	ENTR. CE-152 (BARRO)	ENTR. BR-116(BARRO)	21,650	23,030	1,380	LEN				
292ECE0004S0	ENTR. CE-293 p/ MISSÃO VELHA	AEROPORTO REGIONAL DO CARIRI	0,000	11,500	11,500	PAV	TSD			
292ECE0006P0	AEROPORTO REGIONAL DO CARIRI	ENTR. BR-122(A)/CE-060 (JUAZEIRO DO NORTE)	11,500	19,174	7,674	PLA				
292ECE0008S0	ENTR. BR-122(A)/CE-060 (JUAZEIRO DO NORTE)	ENTR. CE-516 (ACESSO SUL P/ JUAZEIRO DO NORTE)	19,174	24,544	5,370	PAV	CBUQ		122BCE0190P3	
292ECE0010D0	ENTR. CE-516 (ACESSO SUL P/ JUAZEIRO DO NORTE)	ENTR. CE-060	24,544	27,731	3,187	DUPD	CBUQ		122BCE0210D0	

MALHA RODOVIÁRIA ESTADUAL - DIVISÃO EM TRECHOS

31/08/2018

RODOVIA (Código)	TRECHO INÍCIO	TRECHO FIM	INÍCIO (KM)	FIM (KM)	EXT. (KM)	SIT. FÍSICA	TIPO REVEST.	TRECHO COINCID.	FEDERAL SUPERPOSTA	VMD (Veículo/dia)
292ECE0010E0	ENTR. CE-516 (ACESSO SUL P/ JUAZEIRO DO NORTE)	ENTR. CE-060	24,544	27,702	3,158	DUPE	CBUQ		122BCE0210E0	
292ECE0015D0	ENTR. CE-060	ENTR. CE-386(A) (CRATO) (FINAL DA DUPLICAÇÃO)	27,731	31,361	3,630	DUPD	CBUQ		122BCE0210D1	
292ECE0015E0	ENTR. CE-060	ENTR. CE-386(A) (CRATO) (FINAL DA DUPLICAÇÃO)	27,731	31,311	3,580	DUPE	CBUQ		122BCE0210E1	
292ECE0020S0	ENTR. CE-386(A) (CRATO) (FINAL DA DUPLICAÇÃO)	ENTR. CE-386(B)	31,361	36,601	5,240	PAV	CBUQ	386ECE0040S0	122BCE0210P2	
292ECE0030S0	ENTR. CE-386(B)	ENTR. CE-388	36,601	39,895	3,294	PAV	CBUQ		122BCE0230P0	
292ECE0040S0	ENTR. CE-388 (INÍCIO DO PAVIMENTO RÍGIDO DE CONCRETO)	ENTR. BR-122(B)/CE-494 p/ EXU	39,895	45,950	6,055	PAV	CCP		122BCE0230P1	
292ECE0050S0	ENTR. BR-122(B)/CE-494 p/ EXU	FIM DO PAVIMENTO RÍGIDO DE CONCRETO	45,950	53,895	7,945	PAV	CCP			
292ECE0060S0	FIM DO PAVIMENTO RÍGIDO DE CONCRETO	ENTR. CE-166/388 (NOVA OLINDA)	53,895	74,255	20,360	PAV	CBUQ			
292ECE0070S0	ENTR. CE-166/388 (NOVA OLINDA)	ENTR. CE-176 (ARATAMA)	74,255	98,515	24,260	PAV	CBUQ			
292ECE0090S0	ENTR. CE-176 (ARATAMA)	ENTR. CE-375 (POTENGI)	98,515	116,886	18,371	PAV	CBUQ			
292ECE0110S0	ENTR. CE-375 (POTENGI)	ARARIPE	116,886	137,432	20,546	PAV	CBUQ			
292ECE0130S0	ARARIPE	ENTR. BR-230(A)/CE-187(A) (CAMPOS SALES)	137,432	170,451	33,019	PAV	CBUQ			
292ECE0140S0	ENTR. BR-230(A)/CE-187(A) (CAMPOS SALES)	ENTR. CE-187(B) (CAMPOS SALES)	170,451	171,197	0,746	PAV	CBUQ	187ECE0665S0	230BCE0710P1	
292ECE0150S0	ENTR. CE-187(B) (CAMPOS SALES)	ENTR. BR-230(B) (DIVISA CE/PI)	171,197	180,167	8,970	PAV	TSD		230BCE0710P2	
293ECE0010S0	ENTR. BR-116	ENTR. CE-393(A)	0,000	9,675	9,675	PAV	CBUQ			
293ECE0030S0	ENTR. CE-393(A)	ENTR. CE-393(B) p/ ABAIARA	9,675	14,872	5,197	PAV	CBUQ	393ECE0050S0		
293ECE0050S0	ENTR. CE-393(B) p/ ABAIARA	ENTR. CE-153 (MISSÃO VELHA)	14,872	29,252	14,380	PAV	CBUQ			
293ECE0070D0	ENTR. CE-153 (MISSÃO VELHA)	ENTR. CE-496	29,252	30,512	1,260	EOD	CBUQ			
293ECE0070E0	ENTR. CE-153 (MISSÃO VELHA)	ENTR. CE-496	29,252	30,512	1,260	EOD	CBUQ			
293ECE0080D0	ENTR. CE-496	ENTR. CE-292	30,512	35,847	5,335	EOD	CBUQ			
293ECE0080E0	ENTR. CE-496	ENTR. CE-292	30,512	35,847	5,335	EOD	CBUQ			
293ECE0085D0	ENTR. CE-292	ENTR. CE-060 (BARBALHA)	35,847	50,902	15,055	EOD	CBUQ			
293ECE0085E0	ENTR. CE-292	ENTR. CE-060 (BARBALHA)	35,847	50,902	15,055	EOD	CBUQ			
293ECE0090S0	ENTR. CE-060 (BARBALHA)	ENTR. CE-386 (ARAJARA)	50,902	61,977	11,075	PAV	CBUQ			
311ECE0010S0	ENTR. BR-402/CE-085/216/362 (GRANJA)	ENTR. CE-364	0,000	10,400	10,400	PAV	TSD	364ECE0010S0		
311ECE0030S0	ENTR. CE-364	SANTA TEREZINHA	10,400	34,108	23,708	PAV	TSD			
311ECE0050S0	SANTA TEREZINHA	ENTR. CE-187(A)	34,108	65,091	30,983	PAV	TSD			

MALHA RODOVIÁRIA ESTADUAL - DIVISÃO EM TRECHOS

31/08/2018

RODOVIA (Código)	TRECHO		INÍCIO (KM)	FIM (KM)	EXT. (KM)	SIT. FÍSICA	TIPO REVEST.	TRECHO COINCID.	FEDERAL SUPERPOSTA	VMD (Veículo/dia)
	INÍCIO	FIM								
311ECE0070S0	ENTR. CE-187(A)	ENTR. CE-187(B)/232 (VIÇOSA DO CEARÁ)	65,091	69,251	4,160	PAV	TSD	187ECE0190S0		
313ECE0010N0	GURIÚ	ENTR. CE-085(A) (PESQUEIRO)	0,000	17,250	17,250	LEN				
313ECE0030S0	ENTR. CE-085(A) (PESQUEIRO)	ENTR. CE-438 (PARAZINHO)	17,250	30,120	12,870	PAV	TSD	085ECE0470S0		
313ECE0040S0	ENTR. CE-438 (PARAZINHO)	ENTR. BR-402/CE-085(B)/216 (PARAZINHO)	30,120	33,210	3,090	PAV	TSD	085ECE0480S0		
313ECE0050N0	ENTR. BR-402/CE-085(B)/216 (PARAZINHO)	ENTR. CE-362 (MARTINÓPOLE)	33,210	54,370	21,160	LEN				
313ECE0070N0	ENTR. CE-362 (MARTINÓPOLE)	ENTR. CE-364 (CAMPANÁRIO)	54,370	74,930	20,560	LEN				
313ECE0090N0	ENTR. CE-364 (CAMPANÁRIO)	ENTR. CE-232(A)	74,930	88,140	13,210	LEN				
313ECE0100N0	ENTR. CE-232(A)	ENTR. CE-232(B) (TABAINHA)	88,140	94,040	5,900	LEN		232ECE0160N0		
313ECE0110N0	ENTR. CE-232(B) (TABAINHA)	ENTR. CE-240 (ARAPÁ)	94,040	116,487	22,447	IMP	RP			
313ECE0130S0	ENTR. CE-240 (ARAPÁ)	ENTR. BR-222(A) (BELA VISTA)	116,487	120,861	4,374	PAV	AAUQ			
313ECE0150S0	ENTR. BR-222(A) (BELA VISTA)	ENTR. CE-581	120,861	137,011	16,150	PAV	CBUQ		222BCE0210S3	
313ECE0160S0	ENTR. CE-581	ENTR. BR-222(B)/CE-504 (FRECHEIRINHA)	137,011	138,669	1,658	PAV	CBUQ		222BCE0210S2	
313ECE0170P0	ENTR. BR-222(B)/CE-504 (FRECHEIRINHA)	MUCAMBO	138,669	158,669	20,000	PLA				
317ECE0010S0	TELEFÉRICO DE UBAJARA	ENTR. CE-187	0,000	5,567	5,567	PAV	AAUQ			
317ECE0020S0	ENTR. CE-187	CACHOEIRA DO BOI MORTO	5,567	16,672	11,105	PAV	AAUQ			
321ECE0010S0	ENTR. BR-222 (APRAZÍVEL)	ENTR. CE-253(A) (CACIMBAS)	0,000	13,702	13,702	PAV	TSD			
321ECE0020S0	ENTR. CE-253(A) (CACIMBAS)	ENTR. CE-253(B) (MUCAMBO)	13,702	25,940	12,238	PAV	TSD	253ECE0480S0		
321ECE0030S0	ENTR. CE-253(B) (MUCAMBO)	ENTR. CE-445 (PACUJÁ)	25,940	36,471	10,531	PAV	TSD			
321ECE0050S0	ENTR. CE-445 (PACUJÁ)	GRAÇA	36,471	47,137	10,666	PAV	TSD			
321ECE0070S0	GRAÇA	LAPA	47,137	58,604	11,467	PAV	TSD			
321ECE0090S0	LAPA	ENTR. CE-187(A)	58,604	69,384	10,780	PAV	TSD			
321ECE0100S0	ENTR. CE-187(A)	ENTR. CE-575	69,384	70,234	0,850	PAV	CBUQ	187ECE0285S0		
321ECE0105S0	ENTR. CE-575	ENTR. CE-187(B) (SÃO BENEDITO)	70,234	71,864	1,630	PAV	CBUQ	187ECE0280S0		
321ECE0110N0	ENTR. CE-187(B) (SÃO BENEDITO)	ENTR. CE-192 (XIQUE-XIQUE)	71,864	80,047	8,183	IMP	RP			
321ECE0130N0	ENTR. CE-192 (XIQUE-XIQUE)	INHARÉ	80,047	96,945	16,898	IMP	RP			
321ECE0150N0	INHARÉ	DIVISA CE/PI	96,945	107,675	10,730	LEN				

MALHA RODOVIÁRIA ESTADUAL - DIVISÃO EM TRECHOS

31/08/2018

RODOVIA (Código)	TRECHO INÍCIO	TRECHO FIM	INÍCIO (KM)	FIM (KM)	EXT. (KM)	SIT. FÍSICA	TIPO REVEST.	TRECHO COINCID.	FEDERAL SUPERPOSTA	VMD (Veículo/dia)
323ECE0010S0	ENTR. CE-187 (INHUÇU)	ENTR. CE-192(A)	0,000	10,710	10,710	PAV	AAUQ			
323ECE0020S0	ENTR. CE-192(A)	ENTR. CE-192(B) (CARNAUBAL)	10,710	11,989	1,279	PAV	AAUQ	192ECE0080S0		
323ECE0030S0	ENTR. CE-192(B) (CARNAUBAL)	ENTR. CE-257 (DIVISA CE/PI)	11,989	41,025	29,036	PAV	TSD			
325ECE0010S0	ENTR. BR-222	SÃO VICENTE	0,000	12,270	12,270	LEN				
325ECE0030S0	SÃO VICENTE	AÇUDE JAIBARAS	12,270	20,490	8,220	PAV	AAUQ			
327ECE0010S0	ENTR. CE-187 (GUARACIABA DO NORTE)	ESPINHO	0,000	26,855	26,855	PAV	AAUQ			
327ECE0030S0	ESPINHO	ENTR. CE-192/257 (CROATÁ)	26,855	34,635	7,780	PAV	AAUQ			
329ECE0010S0	ENTR. BR-403/CE-183	AMANAIARA	0,000	7,471	7,471	PAV	CBUQ			
329ECE0020S0	AMANAIARA	ENTR. CE-445	7,471	17,397	9,926	PAV	CBUQ			
329ECE0030S0	ENTR. CE-445	ENTR. CE-366(A) (RERIUTABA)	17,397	18,195	0,798	PAV	CBUQ			
329ECE0050S0	ENTR. CE-366(A) (RERIUTABA)	ENTR. CE-366(B)	18,195	27,859	9,664	PAV	TSD	366ECE0030S0		
329ECE0070S0	ENTR. CE-366(B)	ENTR. CE-524 p/ DELMIRO GOUVEIA / CE-525 p/ PIRES FERREIRA	27,859	41,557	13,698	PAV	CBUQ		403BCE0110P0	
329ECE0090S0	ENTR. CE-524 p/ DELMIRO GOUVEIA / CE-525 p/ PIRES FERREIRA	ENTR. CE-187 (IPU)	41,557	56,415	14,858	PAV	CBUQ		403BCE0110P1	
333ECE0010S0	ENTR. CE-085	CORREGO DO FUNDO	0,000	0,606	0,606	PAV	TSD			
333ECE0015P0	CORREGO DO FUNDO	CEMOABA	0,606	15,340	14,734	PLA				
333ECE0020P0	CEMOABA	CONCEIÇÃO	15,340	19,780	4,440	PLA				
333ECE0030P0	CONCEIÇÃO	SÃO PEDRO DO GAVIÃO	19,780	25,010	5,230	PLA				
333ECE0040P0	SÃO PEDRO DO GAVIÃO	ENTR. BR-402/CE-354 (TURURU)	25,010	32,500	7,490	PLA				
341ECE0010S0	ENTR. CE-348 (PARACURU)	ENTR. CE-085 (QUATRO BOCAS)	0,000	11,561	11,561	PAV	AAUQ			
341ECE0030S0	ENTR. CE-085 (QUATRO BOCAS)	ENTR. CE-426	11,561	15,995	4,434	PAV	AAUQ			
341ECE0050S0	ENTR. CE-426	ENTR. BR-222 (CROATÁ)	15,995	28,560	12,565	PAV	AAUQ			
341ECE0070S0	ENTR. BR-222 (CROATÁ)	ENTR. CE-354(A)	28,560	46,990	18,430	PAV	TSD			
341ECE0080S0	ENTR. CE-354(A)	ENTR. CE-162(A)/354(B) (PENTECOSTE)	46,990	49,850	2,860	PAV	TSD	354ECE0320S0		
341ECE0090S0	ENTR. CE-162(A)/354(B) (PENTECOSTE)	ENTR. CE-162(B)	49,850	53,402	3,552	PAV	TSD	162ECE0140S0		

MALHA RODOVIÁRIA ESTADUAL - DIVISÃO EM TRECHOS

31/08/2018

RODOVIA (Código)	TRECHO INÍCIO	TRECHO FIM	INÍCIO (KM)	FIM (KM)	EXT. (KM)	SIT. FÍSICA	TIPO REVEST.	TRECHO COINCID.	FEDERAL SUPERPOSTA	VMD (Veículo/dia)
341ECE0110S0	ENTR. CE-162(B)	SERROTA	53,402	62,696	9,294	PAV	TSS			
341ECE0130S0	SERROTA	APUIARÉS	62,696	78,371	15,675	PAV	TSS			
341ECE0150S0	APUIARÉS	ENTR. CE-168/253	78,371	90,038	11,667	PAV	TSS			
346ECE0005S0	ENTR. CE-085 (BARRENTO)	CURRALINHO	0,000	16,074	16,074	PAV	TSD			
346ECE0015S0	CURRALINHO	CANAÃ	16,074	20,947	4,873	PAV	TSD			
346ECE0030S0	CANAÃ	ENTR. CE-163(A) (ESTRELA)	20,947	27,309	6,362	PAV	AAUF			
346ECE0050S0	ENTR. CE-163(A) (ESTRELA)	ENTR. CE-163(B) (BARRINHA)	27,309	29,929	2,620	PAV	CBUQ	163ECE0050S0		
346ECE0070S0	ENTR. CE-163(B) (BARRINHA)	FLECHEIRAS	29,929	33,541	3,612	PAV	CBUQ			
346ECE0090S0	FLECHEIRAS	GUAJIRU	33,541	38,481	4,940	PAV	CBUQ			
348ECE0010S0	ENTR. CE-162 (PARAIPABA)	POÇO DOCE	0,000	4,905	4,905	PAV	TSD			
348ECE0030S0	POÇO DOCE	ENTR. CE-341 (PARACURU)	4,905	13,044	8,139	PAV	TSD			
348ECE0050P0	ENTR. CE-341 (PARACURU)	SIUPÉ	13,044	41,044	28,000	PLA				
348ECE0070S0	SIUPÉ	ENTR. CE-156(A)	41,044	45,116	4,072	PAV	TSD			
348ECE0090S0	ENTR. CE-156(A)	ENTR. CE-156(B) (GUARIBAS)	45,116	48,259	3,143	PAV	CBUQ	156ECE0030S0		
348ECE0110S0	ENTR. CE-156(B) (GUARIBAS)	PECÉM	48,259	54,312	6,053	PAV	AAUQ			
348ECE0130S0	PECÉM	ENTR. CE-155	54,312	56,391	2,079	PAV	TSD			
348ECE0150S0	ENTR. CE-155	ENTR. CE-085 (COITÉ)	56,391	67,248	10,857	PAV	TSD			
348ECE0170S0	ENTR. CE-085 (COITÉ)	ENTR. BR-222 (PRIMAVERA)	67,248	73,807	6,559	PAV	TSD			
350ECE0010S0	ENTR. CE-065 (MARANGUAPE) (LESTE)	ENTR. CE-060(A) (MUNGUBA)	0,000	7,977	7,977	PAV	CBUQ			
350ECE0030D0	ENTR. CE-060(A) (MUNGUBA)	ENTR. CE-060(B) (PACATUBA)	7,977	14,234	6,257	DUPD	CBUQ	060ECE0070D0		
350ECE0030E0	ENTR. CE-060(A) (MUNGUBA)	ENTR. CE-060(B) (PACATUBA)	7,977	14,181	6,204	DUPE	CBUQ	060ECE0070E0		
350ECE0050S0	ENTR. CE-060(B) (PACATUBA)	ENTR. BR-116(A) (ITAITINGA)	14,234	27,384	13,150	PAV	CBUQ			
350ECE0070D0	ENTR. BR-116(A) (ITAITINGA)	ENTR.CE-562	27,384	29,104	1,720	DUPD	CBUQ		116BCE0040D0	
350ECE0070E0	ENTR. BR-116(A) (ITAITINGA)	ENTR.CE-562	27,384	29,124	1,740	DUPE	CBUQ		116BCE0040E0	
350ECE0080D0	ENTR.CE-562	ENTR. BR-116(B) (COLUNA)	29,124	37,374	8,250	DUPD	CBUQ		116BCE0040D1	
350ECE0080E0	ENTR.CE-562	ENTR. BR-116(B) (COLUNA)	29,124	37,344	8,220	DUPE	CBUQ		116BCE0040E1	
350ECE0090S0	ENTR. BR-116(B) (COLUNA)	ENTR. CE-040	37,374	62,877	25,503	PAV	TSD			

MALHA RODOVIÁRIA ESTADUAL - DIVISÃO EM TRECHOS

31/08/2018

RODOVIA (Código)	TRECHO		INÍCIO (KM)	FIM (KM)	EXT. (KM)	SIT. FÍSICA	TIPO REVEST.	TRECHO COINCID.	FEDERAL SUPERPOSTA	VMD (Veículo/dia)
	INÍCIO	FIM								
350ECE0110S0	ENTR. CE-040	ENTR. CE-138/253 (CASCAVEL)	62,877	68,050	5,173	PAV	CBUQ			
351ECE0010S0	ENTR. CE-187	QUITERIANÓPOLIS	0,000	10,218	10,218	PAV	TSS			
351ECE0030P0	QUITERIANÓPOLIS	ALGODÕES	10,218	31,918	21,700	PLA				
351ECE0050P0	ALGODÕES	GAVIÃO	31,918	42,618	10,700	PLA				
351ECE0070P0	GAVIÃO	ENTR. CE-277 (PARAMBU)	42,618	56,618	14,000	PLA				
352ECE0010S0	ENTR. CE-040	ENTR. CE-509 (BEBERIBE) p/ MORRO BRANCO	0,000	2,255	2,255	PAV	AAUQ			
352ECE0030S0	ENTR. CE-509 (BEBERIBE) p/ MORRO BRANCO	PRAIA DAS FONTES	2,255	8,180	5,925	PAV	AAUQ			
352ECE0050P0	PRAIA DAS FONTES	PRAIA DO DIOGO	8,180	12,180	4,000	PLA				
353ECE0010S0	ENTR. CE-040 (SUCATINGA)	ENTR. CE-514 p/ PRAIA DO URUAÚ (BEBERIBE)	0,000	1,655	1,655	PAV	AAUF			
353ECE0030S0	ENTR. CE-514 p/ PRAIA DO URUAÚ (BEBERIBE)	PRAIA DA BARRA	1,655	6,547	4,892	PAV	AAUQ			
354ECE0002S0	ENTR. CE-364 (CAMPANÁRIO)	ENTR. CE-362(A)	0,000	12,240	12,240	PAV	TSD			
354ECE0005S0	ENTR. CE-362(A)	ENTR. CE-362(B) (URUOCA)	12,240	22,000	9,760	PAV	TSD	362ECE0060S0		
354ECE0010N0	ENTR. CE-362(B) (URUOCA)	SERROTA	22,000	43,950	21,950	LEN				
354ECE0030N0	SERROTA	PANACUÍ	43,950	53,540	9,590	LEN				
354ECE0050N0	PANACUÍ	MOCAMBO	53,540	65,850	12,310	LEN				
354ECE0090N0	MOCAMBO	ENTR. CE-179 (ESPINHO)	65,850	86,360	20,510	LEN				
354ECE0110N0	ENTR. CE-179 (ESPINHO)	ENTR. BR-403(A)/CE-178(A) (MORRINHOS)	86,360	90,930	4,570	LEN				
354ECE0130S0	ENTR. BR-403(A)/CE-178(A) (MORRINHOS)	ENTR. BR-402(A)/403(B)/CE-178(B) (BOM PRINCÍPIO)	90,930	94,744	3,814	PAV	TSD	178ECE0050S0	403BCE0045P0	
354ECE0150S0	ENTR. BR-402(A)/403(B)/CE-178(B) (BOM PRINCÍPIO)	ENTR. CE-553 p/ SÍTIO ALEGRE	94,744	103,174	8,430	PAV	TSD		402BCE0330S0	
354ECE0160S0	ENTR. CE-553 p/ SÍTIO ALEGRE	ENTR. CE-177 (NASCENTE)	103,174	115,484	12,310	PAV	TSD		402BCE0330S1	
354ECE0170S0	ENTR. CE-177 (NASCENTE)	ENTR. CE-176(A)	115,484	129,284	13,800	PAV	TSD		402BCE0340S0	
354ECE0180S0	ENTR. CE-176(A)	ENTR. CE-176(B) (AMONTADA)	129,284	130,294	1,010	PAV	TSD	176ECE0060S0	402BCE0340S1	
354ECE0190S0	ENTR. CE-176(B) (AMONTADA)	ENTR. CE-526 p/ AMONTADA	130,294	131,744	1,450	PAV	TSD		402BCE0345S0	
354ECE0200S0	ENTR. CE-526 p/ AMONTADA	ENTR. CE-240	131,744	154,691	22,947	PAV	TSD		402BCE0345S1	
354ECE0202S0	ENTR. CE-240	INÍCIO PISTA DUPLA	154,691	158,735	4,044	PAV	TSD		402BCE0345S2	

MALHA RODOVIÁRIA ESTADUAL - DIVISÃO EM TRECHOS

31/08/2018

RODOVIA (Código)	TRECHO		INÍCIO (KM)	FIM (KM)	EXT. (KM)	SIT. FÍSICA	TIPO REVEST.	TRECHO COINCID.	FEDERAL SUPERPOSTA	VMD (Veículo/dia)
	INÍCIO	FIM								
354ECE0205D0	INÍCIO PISTA DUPLA	ENTR. CE-168 (ITAPIPOCA)	158,735	162,795	4,060	DUPD	CBUQ		402BCE0348D0	
354ECE0205E0	INÍCIO PISTA DUPLA	ENTR. CE-168 (ITAPIPOCA)	158,735	162,785	4,050	DUPE	CBUQ		402BCE0348E0	
354ECE0210S0	ENTR. CE-168 (ITAPIPOCA)	ENTR. RODOVIA MUNICIPAL	162,795	169,215	6,420	PAV	TSD		402BCE0350S0	
354ECE0220S0	ENTR. RODOVIA MUNICIPAL	ENTR. CE-333 (TURURU)	169,215	187,455	18,240	PAV	TSD		402BCE0355S0	
354ECE0250S0	ENTR. CE-333 (TURURU)	ENTR. BR-402 (B)/CE-243 (A) (VARJOTA)	187,455	193,405	5,950	PAV	TSD		402BCE0355S1	
354ECE0270S0	ENTR. BR-402 (B)/CE-243 (A) (VARJOTA)	ENTR. CE-243 (B) P/ URUBURETAMA	193,405	198,720	5,315	PAV	TSD	243ECE0010S0		
354ECE0280N0	ENTR. CE-243 (B) P/ URUBURETAMA	SÃO JOAQUIM	198,720	204,780	6,060	LEN				
354ECE0290N0	SÃO JOAQUIM	ENTR. BR-222 (A)	204,780	210,270	5,490	LEN				
354ECE0300S0	ENTR. BR-222 (A)	ENTR. BR-222 (B) P/ UMIRIM	210,270	219,000	8,730	PAV	CBUQ		222BCE0090S1	
354ECE0310N0	ENTR. BR-222 (B) P/ UMIRIM	ENTR. CE-162(A) (PENTECOSTE)	219,000	239,205	20,205	IMP	RP			
354ECE0315N0	ENTR. CE-162(A) (PENTECOSTE)	ENTR. CE-162(B)/341(A) (PENTECOSTE)	239,205	239,655	0,450	IMP	RP	162ECE0135N0		
354ECE0320S0	ENTR. CE-162(B)/341(A) (PENTECOSTE)	ENTR. CE-341(B)	239,655	242,515	2,860	PAV	TSD	341ECE0080S0		
354ECE0330N0	ENTR. CE-341(B)	ERVA MOURA	242,515	261,455	18,940	LEN				
354ECE0370N0	ERVA MOURA	ENTR. BR-020(A)/CE-156 (A)	261,455	289,885	28,430	LEN				
354ECE0390S0	ENTR. BR-020(A)/CE-156 (A)	ENTR. BR-020(B)	289,885	293,485	3,600	PAV	CBUQ	156ECE0120S0	020BCE0650S0	
354ECE0410S0	ENTR. BR-020(B)	ENTR. CE-156 (B)	293,485	300,913	7,428	PAV	AAUQ	156ECE0125S0		
354ECE0420S0	ENTR. CE-156 (B)	ENTR. CE-455(A) (AMANARI)	300,913	308,233	7,320	PAV	AAUQ			
354ECE0430S0	ENTR. CE-455(A) (AMANARI)	ENTR. CE-155(A)/455(B)	308,233	309,743	1,510	PAV	CBUQ	455ECE0030S0		
354ECE0470S0	ENTR. CE-155(A)/455(B)	ENTR. CE-065 (BU)	309,743	324,822	15,079	PAV	TSD	155ECE0110S0		
354ECE0490P0	ENTR. CE-065 (BU)	ENTR. CE-451	324,822	329,822	5,000	PLA		155ECE0130P0		
354ECE0500P0	ENTR. CE-451	ENTR. CE-060(A)/155(B)	329,822	336,822	7,000	PLA		155ECE0150P0		
354ECE0510D0	ENTR. CE-060(A)/155(B)	ENTR. CE-060(B)/253	336,822	341,361	4,539	EOD	CBUQ	060ECE0150D0		
354ECE0510E0	ENTR. CE-060(A)/155(B)	ENTR. CE-060(B)/253	336,822	341,361	4,539	EOD	CBUQ	060ECE0150E0		
354ECE0520S0	ENTR. CE-060(B)/253	ENTR. CE-253 (ACARAPE)	341,361	343,742	2,381	PAV	CBUQ			
354ECE0530S0	ENTR. CE-253 (ACARAPE)	ENTR. CE-060	343,742	346,397	2,655	PAV	TSD			
354ECE0540S0	ENTR. CE-060	BARREIRA	346,397	358,221	11,824	PAV	TSD			
354ECE0550S0	BARREIRA	ENTR. BR-116 (CHOROZINHO)	358,221	373,931	15,710	PAV	TSD			
354ECE0570P0	ENTR. BR-116 (CHOROZINHO)	PATOS DO LIBERATO	373,931	378,931	5,000	PLA				
356ECE0010S0	ENTR. CE-253 (PERNAMBUQUINHO)	ENTR. CE-065(A) (GUARAMIRANGA)	0,000	8,896	8,896	PAV	AAUF			

MALHA RODOVIÁRIA ESTADUAL - DIVISÃO EM TRECHOS

31/08/2018

RODOVIA (Código)	TRECHO		INÍCIO (KM)	FIM (KM)	EXT. (KM)	SIT. FÍSICA	TIPO REVEST.	TRECHO COINCID.	FEDERAL SUPERPOSTA	VMD (Veículo/dia)
	INÍCIO	FIM								
356ECE0030S0	ENTR. CE-065(A) (GUARAMIRANGA)	ENTR. CE-065(B) (CRUZ)	8,896	12,538	3,642	PAV	CBUQ	065ECE0190S0		
356ECE0050S0	ENTR. CE-065(B) (CRUZ)	ENTR. CE-596 (BATURITÉ)	12,538	27,926	15,388	PAV	CBUQ			
356ECE0070S0	ENTR. CE-596 (BATURITÉ)	ENTR. CE-060	27,926	34,350	6,424	PAV	CBUQ			
356ECE0090N0	ENTR. CE-060	ENTR. CE-257 (JAGUARÃO)	34,350	48,050	13,700	IMP	RP			
356ECE0110N0	ENTR. CE-257 (JAGUARÃO)	ENTR. BR-122/CE-359 (CÓRREGO DO FACÓ)	48,050	69,350	21,300	IMP	RP			
356ECE0130N0	ENTR. BR-122/CE-359 (CÓRREGO DO FACÓ)	CURRALINHO	69,350	88,450	19,100	IMP	RP			
356ECE0150N0	CURRALINHO	ENTR. CE-138 (PATOS)	88,450	98,900	10,450	LEN				
356ECE0170P0	ENTR. CE-138 (PATOS)	ENTR. CE-371(A) (BONHU)	98,900	138,900	40,000	PLA				
356ECE0190N0	ENTR. CE-371(A) (BONHU)	ENTR. BR-116(A)/CE-371(B)	138,900	152,900	14,000	IMP	RP	371ECE0170N0		
356ECE0210S0	ENTR. BR-116(A)/CE-371(B)	ENTR. CE-263 p/ JAGUARUANA	152,900	159,300	6,400	PAV	CBUQ		116BCE0150S0	
356ECE0230S0	ENTR. CE-263 p/ JAGUARUANA	ENTR. BR-116(B)	159,300	168,640	9,340	PAV	CBUQ		116BCE0160S0	
356ECE0250S0	ENTR. BR-116(B)	RUSSAS	168,640	172,236	3,596	PAV	TSD			
356ECE0270S0	RUSSAS	ENTR. CE-123(A) p/ JAGUARUANA	172,236	175,007	2,771	PAV	CBUQ			
356ECE0290S0	ENTR. CE-123(A) p/ JAGUARUANA	ENTR. CE-123(B) p/ QUIXERÉ	175,007	178,827	3,820	PAV	CBUQ	123ECE0190S0		
356ECE0310S0	ENTR. CE-123(B) p/ QUIXERÉ	ENTR. CE-377 (BONSUCESSO)	178,827	198,784	19,957	PAV	CBUQ			
358ECE0010S0	ENTR. BR-116	ENTR. CE-458	0,000	1,466	1,466	PAV	CBUQ			
358ECE0020S0	ENTR. CE-458	FLORES	1,466	3,672	2,206	PAV	AAUQ			
358ECE0030S0	FLORES	ENTR. CE-377(A) (LIMOEIRO DO NORTE)	3,672	13,340	9,668	PAV	AAUQ			
358ECE0040S0	ENTR. CE-377(A) (LIMOEIRO DO NORTE)	ENTR. CE-265 (LIMOEIRO DO NORTE)	13,340	16,380	3,040	PAV	CBUQ	377ECE0105S0		
358ECE0050S0	ENTR. CE-265 (LIMOEIRO DO NORTE)	ENTR. CE-377(B) (TABULEIRO DO NORTE)	16,380	26,595	10,215	PAV	TSD	377ECE0110S0		
358ECE0070S0	ENTR. CE-377(B) (TABULEIRO DO NORTE)	ENTR. CE-266(A)	26,595	28,791	2,196	PAV	TSD			
358ECE0090S0	ENTR. CE-266(A)	ENTR. CE-266(B)	28,791	30,741	1,950	PAV	TSD	266ECE0030S0	437BCE0020P2	
358ECE0110S0	ENTR. CE-266(B)	OLHO D'ÁGUA DA BICA	30,741	49,841	19,100	PAV	TSD			
358ECE0130N0	OLHO D'ÁGUA DA BICA	CAMPOS VELHOS	49,841	67,841	18,000	IMP	RP			
358ECE0150N0	CAMPOS VELHOS	DIVISA CE/RN	67,841	74,761	6,920	LEN				
359ECE0010S0	ENTR. BR-116 (TRIÂNGULO)	ENTR. CE-257	0,000	22,660	22,660	PAV	CBUQ		122BCE0011S0	
359ECE0030S0	ENTR. CE-257	ENTR. CE-464	22,660	28,110	5,450	PAV	CBUQ		122BCE0030S0	
359ECE0040S0	ENTR. CE-464	ENTR. CE-356 (CÓRREGO DO FACÓ)	28,110	31,880	3,770	PAV	CBUQ		122BCE0030S1	

MALHA RODOVIÁRIA ESTADUAL - DIVISÃO EM TRECHOS

31/08/2018

RODOVIA (Código)	TRECHO		INÍCIO (KM)	FIM (KM)	EXT. (KM)	SIT. FÍSICA	TIPO REVEST.	TRECHO COINCID.	FEDERAL SUPERPOSTA	VMD (Veículo/dia)
	INÍCIO	FIM								
359ECE0050S0	ENTR. CE-356 (CÓRREGO DO FACÓ)	ENTR. CE-153 (PIRANGI)	31,880	47,530	15,650	PAV	CBUQ		122BCE0040S0	
359ECE0070S0	ENTR. CE-153 (PIRANGI)	IBARETAMA	47,530	66,420	18,890	PAV	CBUQ		122BCE0050S0	
359ECE0090S0	IBARETAMA	ENTR. CE-265 (QUIXADÁ)	66,420	93,110	26,690	PAV	CBUQ		122BCE0050S1	
359ECE0130S0	ENTR. CE-265 (QUIXADÁ)	ENTR. CE-545 p/ AEROPORTO (QUIXADÁ)	93,110	94,130	1,020	PAV	CBUQ		122BCE0060S0	
359ECE0140S0	ENTR. CE-545 p/ AEROPORTO (QUIXADÁ)	ENTR. CE-599 p/ SERRA DO URUCUM	94,130	96,810	2,680	PAV	CBUQ		122BCE0060S1	
359ECE0150S0	ENTR. CE-599 p/ SERRA DO URUCUM	ENTR. CE-060 (QUIXADÁ)	96,810	99,030	2,220	PAV	CBUQ		122BCE0060S2	
362ECE0004S0	PRAIA DO MACEIÓ	ENTR. CE-577 p/ FAROL DO TRAPIÁ	0,000	12,220	12,220	PAV	TSD			
362ECE0006S0	ENTR. CE-577 p/ FAROL DO TRAPIÁ	ENTR. BR-402 (A)/CE-085(A)	12,220	20,264	8,044	PAV	TSD			
362ECE0008S0	ENTR. BR-402 (A)/CE-085(A)	ENTR. CE-216 (A)/311/364 (GRANJA)	20,264	43,087	22,823	PAV	TSD	085ECE0530S0	402BCE0250P0	
362ECE0010S0	ENTR. CE-216 (A)/311/364 (GRANJA)	ENTR. BR-402(B)/CE-085(B)/216(B) p/ PARAZINHO	43,087	45,197	2,110	PAV	TSD	085ECE0510S0	402BCE0270P0	
362ECE0030S0	ENTR. BR-402(B)/CE-085(B)/216(B) p/ PARAZINHO	ENTR. CE-313 (MARTINÓPOLE)	45,197	61,852	16,655	PAV	TSD			
362ECE0050S0	ENTR. CE-313 (MARTINÓPOLE)	ENTR. CE-354(A)	61,852	76,188	14,336	PAV	TSD			
362ECE0060S0	ENTR. CE-354(A)	ENTR. CE-354(B) (URUOCA)	76,188	85,948	9,760	PAV	TSD	354ECE0005S0		
362ECE0070S0	ENTR. CE-354(B) (URUOCA)	SENADOR SÁ	85,948	98,025	12,077	PAV	CBUQ			
362ECE0090S0	SENADOR SÁ	ENTR. CE-578	98,025	109,855	11,830	PAV	CBUQ			
362ECE0095S0	ENTR. CE-578	ENTR. CE-232(A)/240(A)	109,855	120,665	10,810	PAV	CBUQ			
362ECE0100S0	ENTR. CE-232(A)/240(A)	ENTR. CE-232(B)/240(B) (MASSAPÊ)	120,665	121,943	1,278	PAV	TSD	232ECE0060S0		
362ECE0110S0	ENTR. CE-232(B)/240(B) (MASSAPÊ)	ENTR. CE-417 (CONTORNO DE SOBRAL)	121,943	135,037	13,094	PAV	TSD			
362ECE0120S0	ENTR. CE-417 (CONTORNO DE SOBRAL)	ENTR. CE-179(A) (SOBRAL)	135,037	140,813	5,776	PAV	TSD			
362ECE0130D0	ENTR. CE-179(A) (SOBRAL)	ENTR. BR-222(A)/CE-179(B)	140,813	145,433	4,620	DUPD	CBUQ	179ECE0210D0	222BCE9002D0	
362ECE0130E0	ENTR. CE-179(A) (SOBRAL)	ENTR. BR-222(A)/CE-179(B)	140,813	145,443	4,630	DUPE	CBUQ	179ECE0210E0	222BCE9002E0	
362ECE0150S0	ENTR. BR-222(A)/CE-179(B)	ENTR. CE-178	145,443	147,063	1,620	PAV	CBUQ		222BCE0160S0	
362ECE0170S0	ENTR. CE-178	ENTR. BR-222(B) (FORQUILHA)	147,063	157,213	10,150	PAV	CBUQ		222BCE0150S0	
362ECE0190S0	ENTR. BR-222(B) (FORQUILHA)	ENTR. CE-253	157,213	165,803	8,590	PAV	CBUQ			
362ECE0210S0	ENTR. CE-253	ENTR. CE-463 p/ LISIEUX	165,803	177,833	12,030	PAV	CBUQ			
362ECE0230S0	ENTR. CE-463 p/ LISIEUX	ENTR. CE-176(A) (OLHO D´ÁGUA DO PAGÉ)	177,833	188,619	10,786	PAV	CBUQ			
362ECE0240S0	ENTR. CE-176(A) (OLHO D´ÁGUA DO PAGÉ)	ENTR. CE-176(B)	188,619	189,454	0,835	PAV	TSD	176ECE0160S0		
362ECE0250S0	ENTR. CE-176(B)	ENTR. CE-173/252 (TAPERUABA)	189,454	208,344	18,890	PAV	AAUQ			
362ECE0270S0	ENTR. CE-173/252 (TAPERUABA)	ENTR. CE-257	208,344	234,747	26,403	PAV	TSS			

MALHA RODOVIÁRIA ESTADUAL - DIVISÃO EM TRECHOS

31/08/2018

RODOVIA (Código)	TRECHO INÍCIO	TRECHO FIM	INÍCIO (KM)	FIM (KM)	EXT. (KM)	SIT. FÍSICA	TIPO REVEST.	TRECHO COINCID.	FEDERAL SUPERPOSTA	VMD (Veículo/dia)
363ECE0010N0	ENTR. BR-226/CE-166 (SENADOR POMPEU)	ENTR. CE-060(A)	0,000	34,000	34,000	IMP	RP			
363ECE0030S0	ENTR. CE-060(A)	ENTR. CE-060(B) (MOMBAÇA)	34,000	38,224	4,224	PAV	CBUQ	060ECE0450S0		
363ECE0050S0	ENTR. CE-060(B) (MOMBAÇA)	SÃO GONÇALO DO UMARI	38,224	63,142	24,918	PAV	TSD			
363ECE0070S0	SÃO GONÇALO DO UMARI	ENTR. CE-168(A) (ESCONDIDO)	63,142	74,342	11,200	PAV	TSD			
363ECE0090S0	ENTR. CE-168(A) (ESCONDIDO)	ENTR. CE-168(B) (INHAMUNS)	74,342	82,766	8,424	PAV	TSD	168ECE0530S0		
363ECE0110S0	ENTR. CE-168(B) (INHAMUNS)	ENTR. BR-020 (TAUÁ)	82,766	125,961	43,195	PAV	TSD			
364ECE0010S0	ENTR. CE-085/216/362/BR-402 (GRANJA)	ENTR. CE-311	0,000	10,400	10,400	PAV	TSD	311ECE0010S0		
364ECE0030S0	ENTR. CE-311	ENTR. CE-313 (CAMPANÁRIO)	10,400	38,646	28,246	PAV	TSD			
364ECE0050S0	ENTR. CE-313 (CAMPANÁRIO)	ENTR. CE-354	38,646	40,966	2,320	PAV	TSD			
364ECE0060S0	ENTR. CE-354	ENTR. CE-232 (MORAÚJO)	40,966	53,758	12,792	PAV	TSD			
364ECE0070S0	ENTR. CE-232 (MORAÚJO)	ENTR. CE-240/444 (COREAÚ)	53,758	63,388	9,630	PAV	TSD			
364ECE0090S0	ENTR. CE-240/444 (COREAÚ)	ENTR. CE-241 p/ ALCÂNTARAS	63,388	66,166	2,778	PAV	TSD			
364ECE0110S0	ENTR. CE-241 p/ ALCÂNTARAS	ENTR. BR-222 (APRAZÍVEL)	66,166	90,245	24,079	PAV	TSD			
366ECE0010S0	ENTR. CE-187 (GUARACIABA DO NORTE)	ENTR. CE-329(A) (RERIUTABA)	0,000	23,958	23,958	PAV	TSD			
366ECE0030S0	ENTR. CE-329(A) (RERIUTABA)	ENTR. CE-329(B)/BR-403(A)	23,958	33,622	9,664	PAV	TSD	329ECE0050S0		
366ECE0050S0	ENTR. CE-329(B)/BR-403(A)	ENTR. CE-183/BR-403(B) (VARJOTA)	33,622	38,392	4,770	PAV	TSD		403BCE0091P0	
366ECE0070S0	ENTR. CE-183/BR-403(B) (VARJOTA)	ENTR. CE-463/252 p/ TRAPIÁ	38,392	53,712	15,320	PAV	TSD			
366ECE0090S0	ENTR. CE-463/252 p/ TRAPIÁ	ENTR. CE-257(A)	53,712	76,092	22,380	PAV	TSD			
366ECE0110S0	ENTR. CE-257(A)	ENTR. CE-176/257(B) (SANTA QUITÉRIA)	76,092	78,452	2,360	PAV	TSD	257ECE0250S0		
366ECE0130N0	ENTR. CE-176/257(B) (SANTA QUITÉRIA)	RIACHO DAS PEDRAS	78,452	117,052	38,600	IMP	RP			
366ECE0150N0	RIACHO DAS PEDRAS	ITATÁIA	117,052	140,052	23,000	LEN				
366ECE0170N0	ITATÁIA	ENTR. CE-168(A) (LAGOA DO MATO)	140,052	156,762	16,710	LEN				
366ECE0180S0	ENTR. CE-168(A) (LAGOA DO MATO)	ENTR. CE-168(B) (LAGOA DO MATO)	156,762	157,062	0,300	PAV	TSS	168ECE0380S0		
366ECE0190S0	ENTR. CE-168(B) (LAGOA DO MATO)	ENTR. BR-020 (MACAOCA)	157,062	184,372	27,310	PAV	TSS			
368ECE0010S0	ENTR. BR-122(A)/CE-060	ENTR.CE-582	0,000	1,920	1,920	PAV	TSD		122BCE0070S0	
368ECE0012S0	ENTR.CE-582	ENTR.CE-153(A)/266(A)	1,920	40,380	38,460	PAV	TSD		122BCE0070S1	

MALHA RODOVIÁRIA ESTADUAL - DIVISÃO EM TRECHOS

31/08/2018

RODOVIA (Código)	TRECHO INÍCIO	TRECHO FIM	INÍCIO (KM)	FIM (KM)	EXT. (KM)	SIT. FÍSICA	TIPO REVEST.	TRECHO COINCID.	FEDERAL SUPERPOSTA	VMD (Veículo/dia)
368ECE0015S0	ENTR.CE-153(A)/266(A)	ENTR.CE-266(B) (BANABUIÚ)	40,380	47,745	7,365	PAV	TSD	153ECE0040S0	122BCE0090P0	
368ECE0020S0	ENTR.CE-266(B) (BANABUIÚ)	ENTR. BR-122(B)/CE-153(B)	47,745	66,810	19,065	PAV	TSD	153ECE0050S0	122BCE0090P1	
368ECE0030N0	ENTR. BR-122(B)/CE-153(B)	ENTR. CE-371(A)	66,810	105,790	38,980	LEN				
368ECE0040S0	ENTR. CE-371(A)	ENTR. CE-371(B) (JAGUARETAMA)	105,790	110,313	4,523	PAV	POL	371ECE0300S0		
368ECE0050S0	ENTR. CE-371(B) (JAGUARETAMA)	ENTR. BR-226	110,313	150,654	40,341	PAV	TSD			
371ECE0010S0	QUIXABA	ENTR. CE-551 p/ MAJORLÂNDIA	0,000	3,642	3,642	PAV	CBUQ			
371ECE0030S0	ENTR. CE-551 p/ MAJORLÂNDIA	ENTR. CE-505 p/ CANOA QUEBRADA	3,642	6,283	2,641	PAV	CBUQ			
371ECE0050S0	ENTR. CE-505 p/ CANOA QUEBRADA	ENTR. BR-304 (A)	6,283	10,613	4,330	PAV	CBUQ			
371ECE0060S0	ENTR. BR-304 (A)	ENTR. BR-304 (B)	10,613	15,151	4,538	PAV	CBUQ		304BCE0040S1	
371ECE0070S0	ENTR. BR-304 (B)	BOCA DO FORNO	15,151	27,541	12,390	EOP	TSD			
371ECE0080N0	BOCA DO FORNO	ITAIÇABA	27,541	29,265	1,724	LEN				
371ECE0090S0	ITAIÇABA	ENTR. CE-123(A)	29,265	32,639	3,374	PAV	TSD			
371ECE0100S0	ENTR. CE-123(A)	ENTR. CE-123(B)	32,639	33,749	1,110	PAV	TSD	123ECE0130S0		
371ECE0110S0	ENTR. CE-123(B)	PALHANO	33,749	50,009	16,260	PAV	TSD			
371ECE0130S0	PALHANO	ENTR. BR-116(A) (PEDRAS)	50,009	60,415	10,406	PAV	TSD			
371ECE0150S0	ENTR. BR-116(A) (PEDRAS)	ENTR. BR-116(B)/CE-356(A)	60,415	63,115	2,700	PAV	CBUQ		116BCE0140S0	
371ECE0170N0	ENTR. BR-116(B)/CE-356(A)	ENTR. CE-356(B) (BONHU)	63,115	77,115	14,000	IMP	RP	356ECE0190N0		
371ECE0190N0	ENTR. CE-356(B) (BONHU)	BIXOPÁ	77,115	93,655	16,540	LEN				
371ECE0210N0	BIXOPÁ	ENTR. CE-265(A) (MORADA NOVA)	93,655	119,565	25,910	LEN				
371ECE0220S0	ENTR. CE-265(A) (MORADA NOVA)	ENTR. CE-265(B) (MORADA NOVA)	119,565	121,195	1,630	PAV	TSD	265ECE0120S0		
371ECE0230S0	ENTR. CE-265(B) (MORADA NOVA)	ENTR. CE-138	121,195	122,552	1,357	PAV	TSD			
371ECE0250S0	ENTR. CE-138	ENTR. CE-266(A) (ROLDÃO)	122,552	144,847	22,295	PAV	TSD			
371ECE0260S0	ENTR. CE-266(A) (ROLDÃO)	ENTR. CE-266(B)	144,847	146,087	1,240	PAV	TSD	266ECE0120S0		
371ECE0270S0	ENTR. CE-266(B)	ENTR. CE-269 p/ JAGUARIBARA	146,087	165,522	19,435	PAV	TSD			
371ECE0290S0	ENTR. CE-269 p/ JAGUARIBARA	ENTR. CE-368(A)	165,522	194,597	29,075	PAV	TSD			
371ECE0300S0	ENTR. CE-368(A)	ENTR. CE-368(B) (JAGUARETAMA)	194,597	199,120	4,523	PAV	POL	368ECE0040S0		
371ECE0310S0	ENTR. CE-368(B) (JAGUARETAMA)	ENTR. BR-226(A)/BR-122(A)/CE-153(A) (SOLONÓPOLE)	199,120	231,084	31,964	PAV	TSD			
371ECE0320S0	ENTR. BR-226(A)/BR-122(A)/CE-153(A) (SOLONÓPOLE)	ENTR. BR-122(B) CE-153(B) (SOLONÓPOLE)	231,084	231,884	0,800	PAV	TSD	153ECE0060S0	226BCE0550S0	
371ECE0330S0	ENTR. BR-122(B) CE-153(B) (SOLONÓPOLE)	ENTR. CE-473(A)	231,884	246,554	14,670	PAV	TSD		226BCE0550S1	

MALHA RODOVIÁRIA ESTADUAL - DIVISÃO EM TRECHOS

31/08/2018

RODOVIA (Código)	TRECHO		INÍCIO (KM)	FIM (KM)	EXT. (KM)	SIT. FÍSICA	TIPO REVEST.	TRECHO COINCID.	FEDERAL SUPERPOSTA	VMD (Veículo/dia)
	INÍCIO	FIM								
371ECE0350S0	ENTR. CE-473(A)	ENTR. BR-226(B)/CE-473(B) (MILHÃ)	246,554	256,154	9,600	PAV	TSD	473ECE0030S0	226BCE0550S2	
371ECE0370S0	ENTR. BR-226(B)/CE-473(B) (MILHÃ)	BETÂNIA	256,154	275,446	19,292	PAV	TSD			
371ECE0390S0	BETÂNIA	ENTR. CE-275(A)	275,446	290,251	14,805	PAV	TSD			
371ECE0400N0	ENTR. CE-275(A)	ENTR. CE-275(B) (DEP. IRAPUAN PINHEIRO)	290,251	290,821	0,570	LEN		275ECE0120N0		
371ECE0410S0	ENTR. CE-275(B) (DEP. IRAPUAN PINHEIRO)	ENTR. CE-475	290,821	305,258	14,437	PAV	TSD			
371ECE0420S0	ENTR. CE-475	ENTR. CE-060(A) (ACOPIARA)	305,258	324,786	19,528	PAV	TSD			
371ECE0430S0	ENTR. CE-060(A) (ACOPIARA)	ENTR. CE-060(B)	324,786	329,738	4,952	PAV	CBUQ	060ECE0530S0		
371ECE0440S0	ENTR. CE-060(B)	ENTR. CE-166	329,738	348,878	19,140	PAV	TSD			
371ECE0450S0	ENTR. CE-166	ENTR. CE-277 p/ CATARINA	348,878	351,228	2,350	PAV	TSD			
371ECE0470N0	ENTR. CE-277 p/ CATARINA	SÃO PAULINHO	351,228	356,928	5,700	IMP	RP			
371ECE0490N0	SÃO PAULINHO	FLAMENGO	356,928	373,628	16,700	IMP	RP			
371ECE0510N0	FLAMENGO	ENTR. CE-168(A) (CARAÚBAS)	373,628	405,038	31,410	LEN				
371ECE0530N0	ENTR. CE-168(A) (CARAÚBAS)	ENTR. CE-284(A) (SABOEIRO)	405,038	414,838	9,800	IMP	RP	168ECE0610N0		
371ECE0550S0	ENTR. CE-284(A) (SABOEIRO)	ENTR. CE-168(B)/284(B) (CRUZETA)	414,838	422,943	8,105	PAV	CBUQ	168ECE0630S0		
371ECE0570S0	ENTR. CE-168(B)/284(B) (CRUZETA)	ENTR. CE-176(A) p/ ASSARÉ	422,943	449,626	26,683	PAV	TSD			
371ECE0580S0	ENTR. CE-176(A) p/ ASSARÉ	ENTR. CE-176(B) p/ AIUABA	449,626	451,266	1,640	PAV	TSD	176ECE0400S0		
371ECE0590S0	ENTR. CE-176(B) p/ AIUABA	ENTR. BR-230(A) (CARMELÓPOLIS)	451,266	474,992	23,726	PAV	TSD			
371ECE0610S0	ENTR. BR-230(A) (CARMELÓPOLIS)	ENTR. CE-187/BR-230(B) (CAMPOS SALES)	474,992	506,861	31,869	PAV	TSD		230BCE0690P0	
375ECE0010S0	ENTR. BR-122(A)/CE-153 p/ SOLONÓPOLE	ENTR. CE-275 (SÃO JOSÉ DE SOLONÓPOLE)	0,000	24,287	24,287	PAV	TSD		122BCE0110P2	
375ECE0030S0	ENTR. CE-275 (SÃO JOSÉ DE SOLONÓPOLE)	QUIXELÔ	24,287	61,617	37,330	PAV	TSD		122BCE0130P0	
375ECE0050S0	QUIXELÔ	ENTR. CE-060(A)	61,617	77,783	16,166	PAV	TSD		122BCE0135P0	
375ECE0070S0	ENTR. CE-060(A)	ENTR. CE-481 p/ SUASSURANA	77,783	80,110	2,327	PAV	CBUQ	060ECE0570S0	122BCE0140P0	
375ECE0090S0	ENTR. CE-481 p/ SUASSURANA	INÍCIO DA PISTA DUPLA (IGUATU)	80,110	83,060	2,950	PAV	CBUQ	060ECE0590S0	122BCE0140P1	
375ECE0100D0	INÍCIO DA PISTA DUPLA (IGUATU)	ENTR. BR-122(B)/404/CE-060(B)/282(A)	83,060	85,811	2,751	DUPD	CBUQ	060ECE0600D0	122BCE0140D2	
375ECE0100E0	INÍCIO DA PISTA DUPLA (IGUATU)	ENTR. BR-122(B)/404/CE-060(B)/282(A)	83,060	85,811	2,751	DUPE	CBUQ	060ECE0600E0	122BCE0140E2	
375ECE0105D0	ENTR. BR-122(B)/404/CE-060(B)/282(A)	ENTR. CE-282(B)/BR-404	85,811	86,209	0,398	DUPD	CBUQ	282ECE0180E0		
375ECE0105E0	ENTR. BR-122(B)/404/CE-060(B)/282(A)	ENTR. CE-282(B)/BR-404	85,811	86,209	0,398	DUPE	CBUQ	282ECE0180D0		
375ECE0110S0	ENTR. CE-282(B)/BR-404	ENTR. CE-482	86,209	105,629	19,420	PAV	CBUQ			

MALHA RODOVIÁRIA ESTADUAL - DIVISÃO EM TRECHOS

31/08/2018

RODOVIA (Código)	TRECHO		INÍCIO (KM)	FIM (KM)	EXT. (KM)	SIT. FÍSICA	TIPO REVEST.	TRECHO COINCID.	FEDERAL SUPERPOSTA	VMD (Veículo/dia)
	INÍCIO	FIM								
375ECE0120S0	ENTR. CE-482	ENTR. CE-166(A)/284(A) (JUCÁS)	105,629	116,494	10,865	PAV	CBUQ			
375ECE0130S0	ENTR. CE-166(A)/284(A) (JUCÁS)	ENTR. CE-166(B)/284(B) (CARIÚS)	116,494	120,180	3,686	PAV	AAUF	166ECE0290S0		
375ECE0150S0	ENTR. CE-166(B)/284(B) (CARIÚS)	SÃO SEBASTIÃO	120,180	140,131	19,951	PAV	TSS			
375ECE0170S0	SÃO SEBASTIÃO	ENTR. CE-168	140,131	151,751	11,620	PAV	TSS			
375ECE0180S0	ENTR. CE-168	TARRAFAS	151,751	156,471	4,720	PAV	TSS			
375ECE0190S0	TARRAFAS	CAJAZEIRA DO JILÓ	156,471	163,400	6,929	PAV	TSD			
375ECE0210S0	CAJAZEIRA DO JILÓ	ENTR. CE-388 (ASSARÉ)	163,400	186,378	22,978	PAV	TSD			
375ECE0220N0	ENTR. CE-388 (ASSARÉ)	ENTR. CE-176	186,378	187,508	1,130	LEN				
375ECE0230N0	ENTR. CE-176	ENTR. CE-292 (POTENGI)	187,508	227,658	40,150	LEN				
377ECE0010S0	DIVISA RN/CE	ENTR. CE-356 (BONSUCESSO)	0,000	11,165	11,165	PAV	CBUQ			
377ECE0030S0	ENTR. CE-356 (BONSUCESSO)	LAGOINHA	11,165	29,373	18,208	PAV	CBUQ			
377ECE0050S0	LAGOINHA	ENTR. CE-123(A) (SANTA CRUZ)	29,373	36,299	6,926	PAV	CBUQ			
377ECE0070S0	ENTR. CE-123(A) (SANTA CRUZ)	ENTR. CE-123(B) (QUIXERÉ)	36,299	38,716	2,417	PAV	CBUQ	123ECE0230S0		
377ECE0080S0	ENTR. CE-123(B) (QUIXERÉ)	ENTR. CE-560 p/ QUIXERÉ	38,716	40,636	1,920	PAV	CBUQ			
377ECE0090S0	ENTR. CE-560 p/ QUIXERÉ	ENTR. CE-458	40,636	41,546	0,910	PAV	CBUQ			
377ECE0100S0	ENTR. CE-458	ENTR. CE-358(A) (LIMOEIRO DO NORTE)	41,546	54,237	12,691	PAV	CBUQ			
377ECE0105S0	ENTR. CE-358(A) (LIMOEIRO DO NORTE)	ENTR. CE-265 (LIMOEIRO DO NORTE)	54,237	57,277	3,040	PAV	CBUQ	358ECE0040S0		
377ECE0110S0	ENTR. CE-265 (LIMOEIRO DO NORTE)	ENTR. CE-358(B) (TABULEIRO DO NORTE)	57,277	67,492	10,215	PAV	TSD	358ECE0050S0		
377ECE0130S0	ENTR. CE-358(B) (TABULEIRO DO NORTE)	ENTR. BR-116/CE-266 (PEIXE GORDO)	67,492	74,755	7,263	PAV	CBUQ			
377ECE0150S0	ENTR. BR-116/CE-266 (PEIXE GORDO)	ENTR. CE-138 (SÃO JOÃO DO JAGUARIBE)	74,755	84,854	10,099	PAV	TSD			
378ECE0010N0	BARROCAS	SÍTIO AROEIRAS	0,000	12,700	12,700	LEN				
378ECE0020N0	SÍTIO AROEIRAS	SÍTIO ESTRADA	12,700	17,000	4,300	LEN				
378ECE0030N0	SÍTIO ESTRADA	ENTR. BR-404/CE-282 (JOSÉ DE ALENCAR)	17,000	22,570	5,570	LEN				
378ECE0040N0	ENTR. BR-404/CE-282 (JOSÉ DE ALENCAR)	SÍTIO AÇUDE DO GOVERNADOR	22,570	26,910	4,340	LEN				
380ECE0010N0	ENTR. CE-153(A)/CE-288 (AURORA)	ENTR. CE-153(B) (ESPINHEIRO)	0,000	9,730	9,730	LEN		153ECE0310N0		
380ECE0030N0	ENTR. CE-153(B) (ESPINHEIRO)	ENTR. BR-116	9,730	32,900	23,170	LEN				
380ECE0070S0	ENTR. BR-116	CUNCAS	32,900	40,453	7,553	PAV	TSD			

MALHA RODOVIÁRIA ESTADUAL - DIVISÃO EM TRECHOS

31/08/2018

RODOVIA (Código)	TRECHO		INÍCIO (KM)	FIM (KM)	EXT. (KM)	SIT. FÍSICA	TIPO REVEST.	TRECHO COINCID.	FEDERAL SUPERPOSTA	VMD (Veículo/dia)
	INÍCIO	FIM								
380ECE0090N0	CUNCAS	DIVISA CE/PB	40,453	47,443	6,990	LEN				
384ECE0010S0	ENTR. BR-116	ENTR. CE-152(A)	0,000	15,894	15,894	PAV	TSD			
384ECE0020S0	ENTR. CE-152(A)	ENTR. CE-152(B)/395/397(A) (MAURITI)	15,894	16,514	0,620	PAV	TSD	152ECE0040S0		
384ECE0025S0	ENTR. CE-152(B)/395/397(A) (MAURITI)	ENTR. CE-397(B) (MAURITI)	16,514	18,461	1,947	PAV	TSD	397ECE0060S0		
384ECE0030S0	ENTR. CE-397(B) (MAURITI)	UMBURANAS	18,461	27,431	8,970	PAV	TSD			
384ECE0050S0	UMBURANAS	DIVISA CE/PB	27,431	41,961	14,530	PAV	TSD			
385ECE0010S0	ENTR. BR-230	QUITAIÚS	0,000	12,941	12,941	PAV	TSD			
385ECE0030S0	QUITAIÚS	ENTR. CE-288(A)	12,941	19,165	6,224	PAV	TSD			
385ECE0050S0	ENTR. CE-288(A)	ENTR. CE-288(B)	19,165	25,603	6,438	PAV	TSD	288ECE0050S0		
385ECE0070S0	ENTR. CE-288(B)	FEITOSA	25,603	30,619	5,016	PAV	TSD			
385ECE0090S0	FEITOSA	ENTR. CE-060(A) (TATAÍRA)	30,619	34,180	3,561	PAV	TSD			
385ECE0110S0	ENTR. CE-060(A) (TATAÍRA)	ENTR. CE-060(B)/592/BR-122 (CARIRIAÇU)	34,180	48,239	14,059	PAV	TSD	060ECE0770S0		
386ECE0010S0	ENTR. BR-230/489 (FARIAS BRITO)	DOM QUINTINO	0,000	19,200	19,200	PAV	CBUQ			
386ECE0030S0	DOM QUINTINO	ENTR. CE-292(A)/BR-122(A)	19,200	42,815	23,615	PAV	CBUQ			
386ECE0040S0	ENTR. CE-292(A)/BR-122(A)	ENTR. CE-292(B)/BR-122(B) (CRATO) (INÍCIO DA DUPLICAÇÃO)	42,815	48,055	5,240	PAV	CBUQ	292ECE0020S0	122BCE0210P2	
386ECE0045S0	ENTR. CE-292(B)/BR-122(B) (CRATO) (INÍCIO DA DUPLICAÇÃO)	ENTR. CE-492 p/ BELMONTE	48,055	50,883	2,828	PAV	CBUQ			
386ECE0050S0	ENTR. CE-492 p/ BELMONTE	ENTR. CE-293 (ARAJARA)	50,883	63,552	12,669	PAV	TSD			
386ECE0070S0	ENTR. CE-293 (ARAJARA)	CALDAS	63,552	74,941	11,389	PAV	CBUQ			
386ECE0090S0	CALDAS	ENTR. CE-060	74,941	76,979	2,038	PAV	TSD			
388ECE0010S0	ENTR. CE-375 (ASSARÉ)	ENTR. CE-483	0,000	18,300	18,300	EOP	TSD			
388ECE0020S0	ENTR. CE-483	ENTR. CE-489 (ALTANEIRA)	18,300	24,020	5,720	EOP	TSD			
388ECE0030S0	ENTR. CE-489 (ALTANEIRA)	ENTR. CE-166/292 (NOVA OLINDA)	24,020	38,230	14,210	PAV	TSS			
388ECE0050P0	ENTR. CE-166/292 (NOVA OLINDA)	CALDEIRÃO	38,230	51,930	13,700	PLA				
388ECE0070P0	CALDEIRÃO	MONTE ALVERNE	51,930	58,120	6,190	PLA				
388ECE0090P0	MONTE ALVERNE	SANTA FÉ	58,120	61,460	3,340	PLA				

MALHA RODOVIÁRIA ESTADUAL - DIVISÃO EM TRECHOS

31/08/2018

RODOVIA (Código)	TRECHO		INÍCIO (KM)	FIM (KM)	EXT. (KM)	SIT. FÍSICA	TIPO REVEST.	TRECHO COINCID.	FEDERAL SUPERPOSTA	VMD (Veículo/dia)
	INÍCIO	FIM								
388ECE0110S0	SANTA FÉ	ENTR. CE-292	61,460	73,960	12,500	PAV	TSD			
390ECE0010N0	ENTR. CE-060 p/ JARDIM	ENTR. CE-397 p/ PORTEIRAS	0,000	7,710	7,710	IMP	RP			
390ECE0030N0	ENTR. CE-397 p/ PORTEIRAS	CORRENTES	7,710	17,440	9,730	IMP	RP			
390ECE0050N0	CORRENTES	ENTR. BR-116	17,440	31,890	14,450	IMP	RP			
393ECE0010S0	ENTR. BR-116 (MILAGRES)	PODIMIRIM	0,000	5,426	5,426	PAV	AAUQ			
393ECE0030S0	PODIMIRIM	ENTR. CE-293(A)	5,426	7,706	2,280	PAV	AAUQ			
393ECE0050S0	ENTR. CE-293(A)	ENTR. CE-293(B)	7,706	12,903	5,197	PAV	CBUQ	293ECE0030S0		
393ECE0070S0	ENTR. CE-293(B)	ENTR. CE-496 (ABAIARA)	12,903	21,035	8,132	PAV	AAUF			
395ECE0010S0	DIVISA PB/CE	ANAUÁ	0,000	6,120	6,120	PLA				
395ECE0030S0	ANAUÁ	ENTR. CE-384 (MAURITI)	6,120	28,800	22,680	PLA				
397ECE0010N0	DIVISA PB/CE (MARAGUÁ)	SÃO MIGUEL	0,000	14,800	14,800	IMP	RP			
397ECE0030N0	SÃO MIGUEL	COITÉ	14,800	24,634	9,834	IMP	RP			
397ECE0050N0	COITÉ	ENTR. CE-384(A) (MAURITI)	24,634	30,234	5,600	IMP	RP			
397ECE0060S0	ENTR. CE-384(A) (MAURITI)	ENTR. CE-152(A)/384(B)/CE-395 (MAURITI)	30,234	32,181	1,947	PAV	TSD	384ECE0025S0		
397ECE0070S0	ENTR. CE-152(A)/384(B)/CE-395 (MAURITI)	ENTR. CE-152(B) (PALESTINA)	32,181	43,452	11,271	PAV	TSD	152ECE0050S0		
397ECE0090N0	ENTR. CE-152(B) (PALESTINA)	POÇO DO PAU	43,452	56,092	12,640	LEN				
397ECE0100S0	POÇO DO PAU	BOA VISTA	56,092	68,012	11,920	PAV	TSS			
397ECE0110S0	BOA VISTA	SÃO SEBASTIÃO	68,012	73,300	5,288	PAV	TSS			
397ECE0130S0	SÃO SEBASTIÃO	ENTR. BR-116(A)/CE-496 (BREJO SANTO)	73,300	79,197	5,897	PAV	TSS			
397ECE0150S0	ENTR. BR-116(A)/CE-496 (BREJO SANTO)	ENTR. BR-116(B)	79,197	84,747	5,550	PAV	CBUQ		116BCE0410S0	
397ECE0170S0	ENTR. BR-116(B)	ENTR. CE-153(A)	84,747	96,316	11,569	PAV	CBUQ			
397ECE0180S0	ENTR. CE-153(A)	ENTR. CE-153(B) (PORTEIRAS)	96,316	98,126	1,810	PAV	CBUQ	153ECE0425S0		
397ECE0190N0	ENTR. CE-153(B) (PORTEIRAS)	ENTR. CE-390	98,126	116,786	18,660	LEN				
401ECE0010D0	ENTR. BR-116	AEROPORTO INTERNACIONAL PINTO MARTINS	0,000	3,200	3,200	DUPD	CBUQ			
401ECE0010E0	ENTR. BR-116	AEROPORTO INTERNACIONAL PINTO MARTINS	0,000	3,200	3,200	DUPE	CBUQ			

MALHA RODOVIÁRIA ESTADUAL - DIVISÃO EM TRECHOS

31/08/2018

RODOVIA (Código)	TRECHO		INÍCIO (KM)	FIM (KM)	EXT. (KM)	SIT. FÍSICA	TIPO REVEST.	TRECHO COINCID.	FEDERAL SUPERPOSTA	VMD (Veículo/dia)
	INÍCIO	FIM								
401ECE0030D0	AEROPORTO INTERNACIONAL PINTO MARTINS	AV. DOS EXPEDICIONÁRIOS	3,200	6,000	2,800	DUPD	CBUQ			
401ECE0030E0	AEROPORTO INTERNACIONAL PINTO MARTINS	AV. DOS EXPEDICIONÁRIOS	3,200	6,000	2,800	DUPE	CBUQ			
402ECE0010D0	ENTR. BR-116	CENTRO ADMINISTRATIVO GOVERNADOR VIRGÍLIO TÁVORA	0,000	1,140	1,140	DUPD	CBUQ			
402ECE0010E0	ENTR. BR-116	CENTRO ADMINISTRATIVO GOVERNADOR VIRGÍLIO TÁVORA	0,000	1,140	1,140	DUPE	CBUQ			
402ECE0030D0	CENTRO ADMINISTRATIVO GOVERNADOR VIRGÍLIO TÁVORA	ENTR. CE-040	1,140	2,422	1,282	DUPD	CBUQ			
402ECE0030E0	CENTRO ADMINISTRATIVO GOVERNADOR VIRGÍLIO TÁVORA	ENTR. CE-040	1,140	2,422	1,282	DUPE	CBUQ			
403ECE0010D0	ENTR. CE-404	ENTR.CE-040 (A)	0,000	0,940	0,940	DUPD	CBUQ			
403ECE0010E0	ENTR. CE-404	ENTR.CE-040 (A)	0,000	0,950	0,950	DUPE	CBUQ			
403ECE0020D0	ENTR.CE-040 (A)	ENTR.CE-040 (B)	0,950	1,050	0,100	DUPD	CBUQ	040ECE0015D0		
403ECE0020E0	ENTR.CE-040 (A)	ENTR.CE-040 (B)	0,950	1,050	0,100	DUPE	CBUQ	040ECE0015E0		
403ECE0030P0	ENTR.CE-040 (B)	ENTR. CE-567 (AV. PAISAGISTICA)	1,050	2,060	1,010	PLA				
403ECE0040D0	ENTR. CE-567 (AV. PAISAGISTICA)	ENTR. CE-568 (AV. PAISAGISTICA)	2,060	2,423	0,363	DUPD	CBUQ			
403ECE0040E0	ENTR. CE-567 (AV. PAISAGISTICA)	ENTR. CE-568 (AV. PAISAGISTICA)	2,060	2,423	0,363	DUPE	CBUQ			
403ECE0050P0	ENTR. CE-568 (AV. PAISAGISTICA)	PONTE ESTAIADA	2,423	3,233	0,810	PLA				
403ECE0060P0	PONTE ESTAIADA	ENTR. AV. PE. ANTONIO TOMAZ COM RUA ANDRADE FURTADO (CIDADE 2000)	3,233	6,013	2,780	PLA				
404ECE0010D0	ENTR. ISRAEL BEZERRA	ENTR. CE-403	0,000	0,560	0,560	DUPD	CBUQ			
404ECE0010E0	ENTR. ISRAEL BEZERRA	ENTR. CE-403	0,000	0,560	0,560	DUPE	CBUQ			
404ECE0030D0	ENTR. CE-403	ENTR. JUSTINO CAFÉ NETO	0,560	0,800	0,240	DUPD	CBUQ			
404ECE0030E0	ENTR. CE-403	ENTR. JUSTINO CAFÉ NETO	0,560	0,800	0,240	DUPE	CBUQ			
417ECE0010D0	ENTR. CE-178	ENTR. CE-179	0,000	5,750	5,750	EOD	CBUQ			
417ECE0010E0	ENTR. CE-178	ENTR. CE-179	0,000	5,750	5,750	EOD	CBUQ			
417ECE0020D0	ENTR. CE-179	ENTR. CE-362	5,750	7,900	2,150	EOD	CBUQ			
417ECE0020E0	ENTR. CE-179	ENTR. CE-362	5,750	7,900	2,150	EOD	CBUQ			
417ECE0030D0	ENTR. CE-362	ENTR. CE-440	7,900	11,300	3,400	EOD	CBUQ			
417ECE0030E0	ENTR. CE-362	ENTR. CE-440	7,900	11,300	3,400	EOD	CBUQ			

MALHA RODOVIÁRIA ESTADUAL - DIVISÃO EM TRECHOS

31/08/2018

RODOVIA (Código)	TRECHO		INÍCIO (KM)	FIM (KM)	EXT. (KM)	SIT. FÍSICA	TIPO REVEST.	TRECHO COINCID.	FEDERAL SUPERPOSTA	VMD (Veículo/dia)
	INÍCIO	FIM								
417ECE0040P0	ENTR. CE-440	ENTR. CE-180	11,300	12,600	1,300	PLA				
417ECE0045P0	ENTR. CE-180	ENTR. CE-183 (A)	12,600	16,600	4,000	PLA				
417ECE0050S0	ENTR. CE-183 (A)	ENTR. BR-222/ENTR. CE-183(B)	16,600	17,900	1,300	PAV	TSD	183ECE0002S0		
423ECE0010S0	ENTR. CE-085 (SÃO GONÇALO DO AMARANTE)	ENTR. BR-222 (UMARITUBA)	0,000	7,961	7,961	PAV	CBUQ			
426ECE0010S0	ENTR. CE-162 p/ SERROTE	ENTR. CE-341	0,000	9,120	9,120	PAV	AAUQ			
438ECE0010N0	TATAJUBA	ENTR. BR-402/CE-085/216/313 (PARAZINHO)	0,000	24,580	24,580	LEN				
440ECE0010S0	ENTR. CE-180 (PALESTINA DO NORTE)	ENTR. CE-417 (CONTORNO DE SOBRAL)	0,000	6,077	6,077	PAV	TSD			
440ECE0020S0	ENTR. CE-417 (CONTORNO DE SOBRAL)	ENTR. ACESSO OESTE SOBRAL	6,077	17,830	11,753	PAV	TSD			
443ECE0010S0	ENTR. CE-265 (QUIXADÁ)	ENTR. CE-513 p/ AÇUDE DO CEDRO (QUIXADÁ)	0,000	2,241	2,241	PAV	AAUF			
443ECE0020S0	ENTR. CE-513 p/ AÇUDE DO CEDRO (QUIXADÁ)	CUSTÓDIO	2,241	13,941	11,700	LEN				
443ECE0030S0	CUSTÓDIO	DAMIÃO CARNEIRO	13,941	22,871	8,930	PLA				
443ECE0050S0	DAMIÃO CARNEIRO	ENTR. CE-166	22,871	33,581	10,710	PLA				
444ECE0010S0	ENTR. CE-232 (VÁRZEA DA VOLTA)	ENTR. CE-240/364 (COREAÚ)	0,000	9,107	9,107	PAV	TSD			
445ECE0010S0	ENTR.CE-321 (PACUJÁ)	CAMPO LINDO	0,000	16,261	16,261	PAV	TSD			
445ECE0030S0	CAMPO LINDO	ENTR. CE-329 (RERIUTABA)	16,261	26,294	10,033	PAV	TSD			
450ECE0010P0	BARRA DO CEARÁ	ENTR. BR-020/222 (TABAPUÁ)	0,000	5,000	5,000	PLA				
450ECE0030P0	ENTR. BR-020/222 (TABAPUÁ)	ENTR. CE-065 (SIQUEIRA)	5,000	14,000	9,000	PLA				
451ECE0010S0	ENTR. CE-060 (GUAIÚBA)	ENTR. CE-597 (ACESSO SUL GUAIÚBA)	0,000	1,532	1,532	PAV	CBUQ			
451ECE0020S0	ENTR. CE-597 (ACESSO SUL GUAIÚBA)	ENTR. CE-155/354	1,532	18,415	16,883	PAV	TSD			
451ECE0030S0	ENTR. CE-155/354	ITACIMA	18,415	21,025	2,610	PAV	TSD			

MALHA RODOVIÁRIA ESTADUAL - DIVISÃO EM TRECHOS

31/08/2018

RODOVIA (Código)	TRECHO		INÍCIO (KM)	FIM (KM)	EXT. (KM)	SIT. FÍSICA	TIPO REVEST.	TRECHO COINCID.	FEDERAL SUPERPOSTA	VMD (Veículo/dia)
	INÍCIO	FIM								
452ECE0010S0	PRAINHA	ENTR. CE-025	0,000	3,256	3,256	PAV	AAUQ			
452ECE0030S0	ENTR. CE-025	ENTR. CE-040 (AQUIRAZ)	3,256	6,479	3,223	PAV	AAUQ			
453ECE0010S0	IGUAPE	ENTR. CE-025	0,000	4,140	4,140	PAV	CBUQ			
453ECE0020S0	ENTR. CE-025	ENTR. CE-532 p/ TAPERA (AQUIRAZ)	4,140	6,670	2,530	PAV	CBUQ			
453ECE0030S0	ENTR. CE-532 p/ TAPERA (AQUIRAZ)	ENTR. CE-040 (FACUNDES)	6,670	9,060	2,390	PAV	CBUQ			
454ECE0010S0	ENTR. CE-040	ENTR. CE-543 p/ BATOQUE	0,000	1,956	1,956	PAV	POL			
454ECE0030S0	ENTR. CE-543 p/ BATOQUE	ENTR. CE-585	1,956	5,816	3,860	PAV	AAUQ			
454ECE0040S0	ENTR. CE-585	ENTR. CE-138 (CAPONGA)	5,816	13,135	7,319	PAV	AAUQ			
455ECE0010S0	ENTR. CE-065 (LADEIRA GRANDE)	ENTR. CE-155/354(A)	0,000	18,190	18,190	PAV	CBUQ			
455ECE0030S0	ENTR. CE-155/354(A)	ENTR. CE-354(B) (AMANARI)	18,190	19,700	1,510	PAV	CBUQ	354ECE0430S0		
456ECE0010S0	ENTR. BR-020	TARGINOS	0,000	15,754	15,754	PAV	TSD			
456ECE0030S0	TARGINOS	CHORÓ	15,754	44,505	28,751	PAV	TSD			
456ECE0050S0	CHORÓ	ENTR. CE-060	44,505	57,251	12,746	PAV	TSD			
458ECE0010S0	ENTR. CE-358	ENTR. CE-377 (QUIXERÉ)	0,000	9,301	9,301	PAV	CBUQ			
463ECE0010S0	ENTR. CE-362	LISIEUX	0,000	9,710	9,710	PAV	TSD			
463ECE0030N0	LISIEUX	ENTR. CE-179 (A)	9,710	28,150	18,440	LEN				
463ECE0040N0	ENTR. CE-179 (A)	ENTR. CE-179(B) (MALHADA GRANDE)	28,150	29,320	1,170	LEN		179ECE0260N0		
463ECE0050N0	ENTR. CE-179(B) (MALHADA GRANDE)	ENTR. CE-252 (A) (TRAPIÁ)	29,320	45,870	16,550	IMP	RP			
463ECE0070S0	ENTR. CE-252 (A) (TRAPIÁ)	ENTR. CE-366/252 (B)	45,870	52,420	6,550	PAV	TSD	252ECE0050S0		
464ECE0010S0	ENTR. CE-060 (ANTÔNIO DIOGO)	VAZANTES	0,000	13,200	13,200	PAV	TSD			
464ECE0030S0	VAZANTES	IDEAL	13,200	17,410	4,210	PAV	TSD			
464ECE0050S0	IDEAL	ENTR. CE-257 (OCARA)	17,410	24,819	7,409	PAV	TSD			

MALHA RODOVIÁRIA ESTADUAL - DIVISÃO EM TRECHOS

31/08/2018

RODOVIA (Código)	TRECHO		INÍCIO (KM)	FIM (KM)	EXT. (KM)	SIT. FÍSICA	TIPO REVEST.	TRECHO COINCID.	FEDERAL SUPERPOSTA	VMD (Veículo/dia)
	INÍCIO	FIM								
464ECE0070S0	ENTR. CE-257 (OCARA)	SERENO DE CIMA	24,819	27,719	2,900	PAV	TSD			
464ECE0090S0	SERENO DE CIMA	CROATÁ	27,719	30,689	2,970	PAV	TSD			
464ECE0110S0	CROATÁ	ENTR. BR-122/CE-359	30,689	34,999	4,310	PAV	TSD			
467ECE0010N0	ENTR. CE-265 (MONSENHOR TABOSA)	ENTR. CE-266 (NOSSA SENHORA DO LIVRAMENTO)	0,000	30,000	30,000	LEN				
469ECE0010S0	ENTR. BR-226 (A)/404 (A)/CE-187 (A)	ENTR. BR-404 (B)/CE-187 (B)	0,000	2,330	2,330	PAV	CBUQ	187ECE0460S0	226BCE0690S0	
469ECE0020S0	ENTR. BR-404 (B)/CE-187 (B)	ENTR. BR-226 (B)	2,330	9,060	6,730	PAV	CBUQ		226BCE0690P1	
469ECE0030S0	ENTR. BR-226 (B)	ENTR. CE-192 (QUEIMADOS)	9,060	30,068	21,008	PAV	CBUQ			
469ECE0050S0	ENTR. CE-192 (QUEIMADOS)	DIVISA CE/PI	30,068	37,338	7,270	PAV	TSS			
470ECE0010S0	ENTR. CE-153 (ROCHEDO)	GUASSUASSÊ	0,000	7,540	7,540	PAV	TSD			
470ECE0015S0	GUASSUASSÊ	ENTR. CE-579	7,540	12,678	5,138	PAV	TSD			
470ECE0020S0	ENTR. CE-579	IGARÓI	12,678	15,566	2,888	PAV	TSD			
470ECE0030S0	IGARÓI	ENTR. CE-282 (MALHADA VERMELHA)	15,566	20,683	5,117	PAV	TSD			
473ECE0001N0	ENTR. CE-060/166/266 (QUIXERAMOBIM)	ENTR. CE-266 (QUIXERAMOBIM)	0,000	3,000	3,000	LEN				
473ECE0002N0	ENTR. CE-266 (QUIXERAMOBIM)	NENELÂNDIA	3,000	43,000	40,000	LEN				
473ECE0005N0	NENELÂNDIA	CARNAUBINHA	43,000	62,000	19,000	LEN				
473ECE0010N0	CARNAUBINHA	ENTR. BR-226(A)/CE-371(A) (MILHÃ)	62,000	80,000	18,000	IMP	RP			
473ECE0030S0	ENTR. BR-226(A)/CE-371(A) (MILHÃ)	ENTR. BR-226(B)/CE-371(B)	80,000	89,600	9,600	PAV	TSD	371ECE0350S0	226BCE0550S2	
473ECE0050S0	ENTR. BR-226(B)/CE-371(B)	ASSUNÇÃO	89,600	98,362	8,762	PAV	TSD			
475ECE0010N0	ENTR. CE-166/275 (PIQUET CARNEIRO)	IBICUÃ	0,000	17,250	17,250	LEN				
475ECE0030N0	IBICUÃ	LUNA	17,250	24,220	6,970	LEN				
475ECE0050N0	LUNA	ENTR. CE-371	24,220	39,800	15,580	LEN				
481ECE0010S0	ENTR. CE-060/375/BR-122	SUASSURANA	0,000	12,918	12,918	PAV	AAUQ			
481ECE0030S0	SUASSURANA	VOLTA	12,918	16,242	3,324	PAV	AAUF			

MALHA RODOVIÁRIA ESTADUAL - DIVISÃO EM TRECHOS

31/08/2018

RODOVIA (Código)	TRECHO		INÍCIO (KM)	FIM (KM)	EXT. (KM)	SIT. FÍSICA	TIPO REVEST.	TRECHO COINCID.	FEDERAL SUPERPOSTA	VMD (Veículo/dia)
	INÍCIO	FIM								
482ECE0010S0	ENTR. CE-375	SÃO PEDRO DO NORTE	0,000	2,546	2,546	PAV	AAUF			
482ECE0030S0	SÃO PEDRO DO NORTE	CANAFÍSTULA	2,546	6,226	3,680	PAV	TSD			
482ECE0050N0	CANAFÍSTULA	ENTR. CE-282 (CATOLÉ)	6,226	10,096	3,870	LEN				
483ECE0010N0	ENTR. CE-388	AMARO (ASSARÉ)	0,000	15,090	15,090	LEN				
489ECE0010N0	ENTR. BR-230/386 (FARIAS BRITO)	ENTR. CE-166	0,000	26,160	26,160	LEN				
489ECE0030N0	ENTR. CE-166	ENTR. CE-388 (ALTANEIRA)	26,160	26,730	0,570	LEN				
492ECE0010S0	ENTR. CE-386 (CRATO)	ENTR. CE-530 p/ GRANJEIRO (CRATO)	0,000	1,605	1,605	PAV	CBUQ			
492ECE0020S0	ENTR. CE-530 p/ GRANJEIRO (CRATO)	BELMONTE	1,605	9,138	7,533	PAV	CBUQ			
492ECE0030N0	BELMONTE	DIVISA CE/PE	9,138	26,208	17,070	LEN				
494ECE0010S0	ENTR. BR-122(A)/CE-292 p/ NOVA OLINDA	ENTR. BR-122(B)/DIVISA CE/PE	0,000	16,709	16,709	PAV	AAUQ		122BCE0250P0	
496ECE0002P0	ENTR. CE-293	MISSÃO NOVA	0,000	4,100	4,100	PLA				
496ECE0004P0	MISSÃO NOVA	SÍTIO BARREIRAS	4,100	5,610	1,510	PLA				
496ECE0006P0	SÍTIO BARREIRAS	VILA GAMELEIRA DE SÃO SEBASTIÃO	5,610	13,340	7,730	PLA				
496ECE0008P0	VILA GAMELEIRA DE SÃO SEBASTIÃO	ENTR. CE-153 (JAMACARU)	13,340	19,690	6,350	PLA				
496ECE0010P0	ENTR. CE-153 (JAMACARU)	ENTR. CE-393 (ABAIARA)	19,690	30,690	11,000	PLA				
496ECE0030P0	ENTR. CE-393 (ABAIARA)	ENTR. BR-116/CE-397 (BREJO SANTO)	30,690	45,690	15,000	PLA				
497ECE0010S0	ENTR. CE-040	ITAPEIM	0,000	15,053	15,053	PAV	TSD			
497ECE0020N0	ITAPEIM	SERRA DO FÉLIX	15,053	38,253	23,200	LEN				
497ECE0030N0	SERRA DO FÉLIX	ENTR. BR-116	38,253	47,223	8,970	LEN				
502ECE0010S0	ENTR. CE-025	PORTO DAS DUNAS (AQUIRAZ)	0,000	0,969	0,969	PAV	AAUQ			
503ECE0010S0	ENTR. CE-153	AÇUDE ORÓS	0,000	3,727	3,727	PAV	AAUF			

MALHA RODOVIÁRIA ESTADUAL - DIVISÃO EM TRECHOS

31/08/2018

RODOVIA (Código)	TRECHO INÍCIO	TRECHO FIM	INÍCIO (KM)	FIM (KM)	EXT. (KM)	SIT. FÍSICA	TIPO REVEST.	TRECHO COINCID.	FEDERAL SUPERPOSTA	VMD (Veículo/dia)
504ECE0010S0	ENTR. BR-222/CE-313	FRECHEIRINHA	0,000	1,208	1,208	PAV	TSD			
505ECE0010S0	ENTR. CE-371	CANOA QUEBRADA	0,000	3,701	3,701	PAV	CBUQ			
506ECE0010S0	ENTR. CE-025	COFECO (FORTALEZA)	0,000	1,821	1,821	PAV	CBUQ			
507ECE0010S0	ENTR. CE-040	PRAIA DO CANTO VERDE (BEBERIBE)	0,000	5,813	5,813	PAV	AAUQ			
509ECE0010S0	ENTR. CE-352 (BEBERIBE)	MORRO BRANCO	0,000	4,372	4,372	PAV	AAUQ			
510ECE0010S0	ENTR. CE-040	FORTIM	0,000	1,786	1,786	PAV	AAUF			
511ECE0010S0	ENTR. CE-040	PARIPUEIRA (BEBERIBE)	0,000	0,623	0,623	PAV	AAUF			
512ECE0010S0	ENTR. CE-040	PARAJURU (BEBERIBE)	0,000	2,129	2,129	PAV	AAUQ			
513ECE0010S0	ENTR. CE-443	AÇUDE DO CEDRO (QUIXADÁ)	0,000	2,420	2,420	PAV	AAUF			
514ECE0010S0	ENTR. CE-353	PRAIA DO URUAÚ (BEBERIBE)	0,000	3,961	3,961	PAV	AAUQ			
515ECE0010S0	ENTR. CE-232	ENTR. CE-187	0,000	7,109	7,109	PAV	CBUQ			
516ECE0010D0	ENTR. CE-060	ENTR. CE-292/BR-122 (JUAZEIRO DO NORTE) (ACESSO SUL)	0,000	3,035	3,035	DUPD	CBUQ			
516ECE0010E0	ENTR. CE-060	ENTR. CE-292/BR-122 (JUAZEIRO DO NORTE) (ACESSO SUL)	0,000	3,027	3,027	DUPE	CBUQ			
517ECE0010S0	ENTR. CE-060	HORTO (JUAZEIRO DO NORTE)	0,000	3,558	3,558	PAV	CBUQ			
519ECE0010S0	ENTR. CE-183	MACARAÚ (SANTA QUITÉRIA)	0,000	4,383	4,383	PAV	TSD			
521ECE0010S0	ENTR. CE-187	CANINDEZINHO (NOVA RUSSAS)	0,000	3,124	3,124	PAV	AAUF			

MALHA RODOVIÁRIA ESTADUAL - DIVISÃO EM TRECHOS

31/08/2018

RODOVIA (Código)	TRECHO		INÍCIO (KM)	FIM (KM)	EXT. (KM)	SIT. FÍSICA	TIPO REVEST.	TRECHO COINCID.	FEDERAL SUPERPOSTA	VMD (Veículo/dia)
	INÍCIO	FIM								
523ECE0010S0	ENTR. CE-187	AEROPORTO (CRATEÚS)	0,000	1,013	1,013	PAV	AAUQ			
524ECE0010S0	ENTR. CE-329	DELMIRO GOUVEIA (PIRES FERREIRA)	0,000	5,559	5,559	PAV	TSD			
525ECE0010S0	ENTR. CE-329	PIRES FERREIRA	0,000	3,176	3,176	PAV	TSD			
526ECE0010S0	ENTR. BR-402/CE-354	AMONTADA	0,000	0,987	0,987	PAV	AAUQ			
527ECE0010S0	ENTR. CE-040	AQUIRAZ	0,000	1,210	1,210	PAV	AAUQ			
530ECE0010S0	ENTR. CE-492	GRANJEIRO (CRATO)	0,000	5,059	5,059	PAV	CBUQ			
531ECE0010S0	ENTR. CE-085	ICARAÍ	0,000	4,252	4,252	PAV	AAUQ			
532ECE0010S0	ENTR. CE-453	TAPERA (AQUIRAZ)	0,000	2,082	2,082	PAV	CBUQ			
534ECE0010S0	ENTR. CE-261	ACESSO B (REDONDA)	0,000	11,388	11,388	PAV	TSD			
535ECE0010S0	ENTR. CE-085 (JURITIÂNIA)	ESPRAIADO (ACARAÚ)	0,000	7,949	7,949	PAV	TSD			
537ECE0010S0	ENTR. BR-020	ATERRO SANITÁRIO (CAUCAIA)	0,000	1,842	1,842	PAV	AAUQ			
538ECE0010S0	ENTR. CE-253	PICO ALTO	0,000	3,893	3,893	PAV	AAUF			
539ECE0010S0	ENTR. CE-060	CAIO PRADO	0,000	1,043	1,043	PAV	TSD			
540ECE0010S0	ENTR. CE-123	BARRA DO FORTIM	0,000	2,251	2,251	PAV	AAUF			
542ECE0010S0	ENTR. CE-177	PORTO DOS BARCOS (ITAREMA)	0,000	2,553	2,553	PAV	TSD			

MALHA RODOVIÁRIA ESTADUAL - DIVISÃO EM TRECHOS

31/08/2018

RODOVIA (Código)	TRECHO		INÍCIO (KM)	FIM (KM)	EXT. (KM)	SIT. FÍSICA	TIPO REVEST.	TRECHO COINCID.	FEDERAL SUPERPOSTA	VMD (Veículo/dia)
	INÍCIO	FIM								
543ECE0010S0	ENTR. CE-454	BATOQUE	0,000	9,720	9,720	PAV	TSD			
545ECE0010S0	ENTR. BR-122/CE-359	AEROPORTO (QUIXADÁ)	0,000	0,941	0,941	PAV	AAUF			
546ECE0010S0	ENTR. CE-269	JAGUARIBARA	0,000	2,820	2,820	PAV	TSD			
548ECE0010S0	ENTR. CE-040	AEROPORTO (ARACATI)	0,000	1,210	1,210	PAV	AAUF			
549ECE0010S0	ENTR. CE-261	ACESSO A (REDONDA)	0,000	6,261	6,261	PAV	TSD			
550ECE0010S0	ENTR. CE-261	BARRINHA (ICAPUÍ)	0,000	1,391	1,391	PAV	AAUQ			
551ECE0010S0	ENTR. CE-371	MAJORLÂNDIA (ARACATI)	0,000	1,265	1,265	PAV	CBUQ			
553ECE0010S0	ENTR. BR-402/CE-354	SÍTIO ALEGRE	0,000	9,719	9,719	PAV	TSS			
556ECE0010S0	ENTR. CE-085	ITAREMA	0,000	1,505	1,505	PAV	TSD			
557ECE0010S0	ENTR. CE-176	MIRAÍMA	0,000	0,382	0,382	PAV	TSD			
560ECE0010S0	ENTR. CE-377	QUIXERÉ	0,000	1,268	1,268	PAV	AAUQ			
562ECE0010S0	ENTR. BR-116	CASA DE CUSTÓDIA III (ITAITINGA)	0,000	0,986	0,986	PAV	CBUQ			
564ECE0010S0	ENTR. CE-153	ASSUNÇÃO (CEDRO)	0,000	4,960	4,960	PAV	CBUQ			

MALHA RODOVIÁRIA ESTADUAL - DIVISÃO EM TRECHOS

31/08/2018

RODOVIA (Código)	TRECHO INÍCIO	TRECHO FIM	INÍCIO (KM)	FIM (KM)	EXT. (KM)	SIT. FÍSICA	TIPO REVEST.	TRECHO COINCID.	FEDERAL SUPERPOSTA	VMD (Veículo/dia)
565ECE0010S0	ENTR. CE-040	BEBERIBE	0,000	0,594	0,594	PAV	CBUQ			
566ECE0010S0	ENTR. CE-060	REDENÇÃO	0,000	4,584	4,584	PAV	CBUQ			
567ECE0010S0	ENTR. AV. PAISAGISTICA	ENTR. RUA FRANCISCO XEREZ	0,000	0,570	0,570	PAV	CBUQ			
568ECE0010S0	ENTR. CE-040	ENTR. AV. PAISAGISTICA (CENTRO DE EVENTOS)	0,000	0,672	0,672	PAV	CBUQ			
569ECE0010S0	ENTR. RUA ALBERTO FEITOSA LIMA	ENTR. AV. PAISAGISTICA (CENTRO DE EVENTOS)	0,000	0,700	0,700	PAV	CBUQ			
570ECE0010S0	ENTR. AV. PAISAGISTICA (CENTRO DE EVENTOS)	ENTR. CE-040	0,000	0,590	0,590	PAV	CBUQ			
571ECE0010S0	ENTR. CE-090	LAGAMAR DO CAUIPE	0,000	4,500	4,500	PAV	CBUQ			
572ECE0010S0	ENTR. CE-176	ASSARÉ (NORTE)	0,000	1,080	1,080	PAV	TSD			
573ECE0010S0	ENTR. CE-176	ASSARÉ (SUL)	0,000	1,840	1,840	PAV	TSD			
574ECE0010S0	ENTR. CE-153	VÁRZEA DA CONCEIÇÃO	0,000	6,592	6,592	PAV	TSD			
575ECE0010S0	ENTR. CE-187/CE-321 (SÃO BENEDITO)	AEROPORTO	0,000	2,733	2,733	PAV	CBUQ			
576ECE0010S0	ENTR. CE-155	PORTO DO PECÉM	0,000	8,020	8,020	PAV	CBUQ			
577ECE0010S0	ENTR. CE-362	FAROL DO TRAPIÁ (CAMOCIM)	0,000	2,040	2,040	PAV	TSD			
578ECE0010S0	ENTR. CE-362	TANGENTE (MASSAPÊ)	0,000	4,000	4,000	PAV	TSD			
579ECE0010S0	ENTR. CE-470	PALESTINA (ORÓS)	0,000	3,270	3,270	PAV	TSD			

MALHA RODOVIÁRIA ESTADUAL - DIVISÃO EM TRECHOS

31/08/2018

RODOVIA (Código)	TRECHO		INÍCIO (KM)	FIM (KM)	EXT. (KM)	SIT. FÍSICA	TIPO REVEST.	TRECHO COINCID.	FEDERAL SUPERPOSTA	VMD (Veículo/dia)
	INÍCIO	FIM								
581ECE0010N0	ENTR. BR-222/CE-313 (FRECHEIRINHA)	DISTRITO DE ARATICUM	0,000	9,420	9,420	LEN				
582ECE0010S0	ENTR. BR-122	JUATAMA	0,000	1,040	1,040	PAV	TSD			
583ECE0010N0	ENTR. CE-257	CALEMBRE	0,000	10,000	10,000	LEN				
584ECE0010S0	ENTR. CE-232	DISTRITO DE AIUÁ (MASSAPÊ)	0,000	4,213	4,213	PAV	TSD			
585ECE0010S0	ENTR. CE-454 (PRATIÚS)	COQUEIRO DO LAGAMAR	0,000	1,160	1,160	PAV	CBUQ			
586ECE0010N0	ENTR. CE-065	CANTINHO	0,000	1,100	1,100	LEN				
587ECE0010N0	ENTR. BR-020 BOM JESUS (PEDRA BRANCA)	CAPITÃO MOR (TAUÁ)	0,000	13,000	13,000	LEN				
588ECE0010S0	ENTR. CE-240	VILA BROTAS	0,000	4,600	4,600	PAV	TSD			
589ECE0010S0	ENTR. CE-187	TIANGUÁ	0,000	2,860	2,860	PAV	TSD			
590ECE0010S0	ENTR. CE-187	UBAJARA (ACESSO NORTE)	0,000	1,040	1,040	PAV	TSD			
591ECE0010S0	ENTR. CE-187	UBAJARA (ACESSO SUL)	0,000	2,317	2,317	PAV	TSD			
592ECE0010S0	ENTR. CE-060	MIRAGEM (CARIRIAÇU)	0,000	12,000	12,000	PAV	CBUQ			
593ECE0010P0	ENTR. CE-153	SANTARÉM (ORÓS)	0,000	11,500	11,500	PLA				
594ECE0010P0	ENTR. CE-265	AÇUDE DOS PINHEIROS (IBICUITINGA)	0,000	7,050	7,050	PLA				
595ECE0010P0	ENTR. CE-187/BR-404	SÃO RAIMUNDO (NOVO ORIENTE)	0,000	5,000	5,000	PLA				

MALHA RODOVIÁRIA ESTADUAL - DIVISÃO EM TRECHOS

31/08/2018

RODOVIA (Código)	TRECHO		INÍCIO (KM)	FIM (KM)	EXT. (KM)	SIT. FÍSICA	TIPO REVEST.	TRECHO COINCID.	FEDERAL SUPERPOSTA	VMD (Veículo/dia)
	INÍCIO	FIM								
596ECE0010P0	ENTR. CE-356	SÃO SEBASTIÃO (BATURITÉ)	0,000	8,500	8,500	PLA				
597ECE0010S0	ENTR. CE-060	GUAIÚBA (ACESSO SUL)	0,000	2,131	2,131	PAV	CBUQ			
598ECE0010S0	ENTR. CE-060	SÃO MIGUEL (QUIXERAMOBIM)	0,000	3,550	3,550	PAV	CBUQ			
599ECE0010S0	BR-122	SERRA DO URUCUM (QUIXADÁ)	0,000	7,879	7,879	PAV	CBUQ			

Observação: As Rodovias destacadas na cor cinza possuem Coincidência com Rodovias Federais

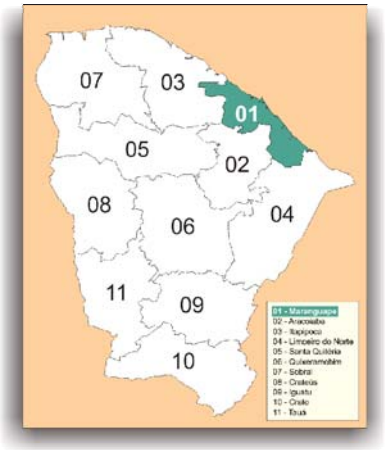

DISTRITO OPERACIONAL DA REGIÃO METROPOLITANA DE FORTALEZA

REPÚBLICA FEDERATIVA DO BRASIL
ESTADO DO CEARÁ
DISTRITO OPERACIONAL
RM FORTALEZA

SOP-CE
SUPERINTENDÊNCIA DE OBRAS PÚBLICAS

GOVERNO DO ESTADO DO CEARÁ
Secretaria da Infraestrutura

ATUALIZADO: AGOSTO / 2018

CONVENÇÕES

RODOVIAS
- Federal, Estadual, Coincidente
- Pavimentada Pista Dupla
- Em Obras de Duplicação
- Pavimentada Pista Simples
- Em Obras de Pavimentação
- Em Projeto de Duplicação
- Implantada
- Leito Natural
- Planejada

Municipal
- Pavimentada
- Implantada
- Leito Natural

FERROVIAS
- Ferrovia
- Ferrovia Planejada

LIMITES
- Interestadual
- Municipal
- Distrito Operacional do DER

HIDROGRAFIA
- Rio
- Lagoa e Açude

NÚCLEOS URBANOS
- CAPITAL
- Sede do Municipio
- Sede do Distrito
- Localidade

OUTRAS CONVENÇÕES: SIMBOLOGIA
- Aeroporto INFRAERO (2)
- Aeroporto DER/Estado (13)
- Porto (3)
- Terminal Rodoviário (57)
- Distrito Operacional do DER (11)
- Polícia Rodoviária Estadual-PRE (24)
- Polícia Rodoviária Federal-PRF (11)
- Residência do DNIT (4)
- DNIT (1)

MALHA RODOVIÁRIA DA REGIÃO METROPOLITANA DE FORTALEZA - DIVISÃO EM TRECHOS

31/08/2018

RODOVIA (Código)	TRECHO		INÍCIO (KM)	FIM (KM)	EXT. (KM)	SIT. FÍSICA	TIPO REVEST.	TRECHO COINCID.	FEDERAL SUPERPOSTA	VMD (Veículo/dia)
	INÍCIO	FIM								
010ECE0010D0	PONTE SOBRE O RIO COCÓ (SABIAGUABA)	ENTR. CE-025	0,000	4,636	4,636	DUPD	CBUQ			
010ECE0010E0	PONTE SOBRE O RIO COCÓ (SABIAGUABA)	ENTR. CE-025	0,000	4,636	4,636	DUPE	CBUQ			
010ECE0020D0	ENTR. CE-025	ENTR. CE-040 (ANEL RODOVIÁRIO)	4,636	13,136	8,500	DUPD	CBUQ			
010ECE0020E0	ENTR. CE-025	ENTR. CE-040 (ANEL RODOVIÁRIO)	4,636	13,136	8,500	DUPE	CBUQ			
025ECE0010D0	ENTR. CE-040 (AV.WASHIGTON SOARES)	ENTR. CE-010	0,000	5,771	5,771	DUPD	CBUQ			
025ECE0010E0	ENTR. CE-040 (AV.WASHIGTON SOARES)	ENTR. CE-010	0,000	5,771	5,771	DUPE	CBUQ			
025ECE0020D0	ENTR. CE-010	ENTR. CE-506 p/ COFECO (FORTALEZA)	5,771	6,335	0,564	DUPD	CBUQ			
025ECE0020E0	ENTR. CE-010	ENTR. CE-506 p/ COFECO (FORTALEZA)	5,771	6,335	0,564	DUPE	CBUQ			
025ECE0030D0	ENTR. CE-506 p/ COFECO (FORTALEZA)	ENTR. CE-502 p/ PORTO DAS DUNAS (AQUIRAZ)	6,335	13,323	6,988	EOD	CBUQ			
025ECE0030E0	ENTR. CE-506 p/ COFECO (FORTALEZA)	ENTR. CE-502 p/ PORTO DAS DUNAS (AQUIRAZ)	6,335	13,323	6,988	EOD	CBUQ			
025ECE0050S0	ENTR. CE-502 p/ PORTO DAS DUNAS (AQUIRAZ)	ENTR. CE-452 p/ PRAINHA	13,323	18,395	5,072	PAV	AAUQ			
025ECE0070P0	ENTR. CE-452 p/ PRAINHA	ACESSO PRAIAS BELAS	18,395	23,395	5,000	PLA				
025ECE0090S0	ACESSO PRAIAS BELAS	ENTR. CE-453	23,395	25,555	2,160	PAV	CBUQ			
025ECE0110P0	ENTR. CE-453	BARRO PRETO	25,555	28,555	3,000	PLA				
025ECE0130P0	BARRO PRETO	BATOQUE	28,555	32,555	4,000	PLA				
025ECE0150P0	BATOQUE	BALBINO	32,555	42,555	10,000	PLA				
025ECE0170P0	BALBINO	ENTR. CE-138/454 (CAPONGA)	42,555	45,555	3,000	PLA				
025ECE0190S0	ENTR. CE-138/454 (CAPONGA)	ÁGUAS BELAS	45,555	47,987	2,432	PAV	AAUQ			
040ECE0010D0	FORTALEZA (AV. PADRE ANTÔNIO THOMAZ)	ENTR. CE-403 (A)	0,000	1,470	1,470	DUPD	CBUQ			
040ECE0010E0	FORTALEZA (AV. PADRE ANTÔNIO THOMAZ)	ENTR. CE-403 (A)	0,000	1,470	1,470	DUPE	CBUQ			
040ECE0015D0	ENTR. CE-403 (A)	ENTR. CE-403 (B)	1,470	1,570	0,100	DUPD	CBUQ	403ECE0020D0		
040ECE0015E0	ENTR. CE-403 (A)	ENTR. CE-403 (B)	1,470	1,570	0,100	DUPE	CBUQ	403ECE0020E0		
040ECE0020D0	ENTR. CE-403 (B)	ENTR. CE-567	1,570	1,940	0,370	DUPD	CBUQ			
040ECE0020E0	ENTR. CE-403 (B)	ENTR. CE-567	1,570	1,930	0,360	DUPE	CBUQ			
040ECE0025D0	ENTR. CE-567	ENTR. CE-568/569/570	1,940	2,320	0,380	DUPD	CBUQ			
040ECE0025E0	ENTR. CE-567	ENTR. CE-568/569/570	1,940	2,320	0,380	DUPE	CBUQ			
040ECE0028D0	ENTR. CE-568/569/570	ENTR. CE-025	2,320	6,960	4,640	DUPD	CBUQ			

MALHA RODOVIÁRIA DA REGIÃO METROPOLITANA DE FORTALEZA - DIVISÃO EM TRECHOS

31/08/2018

RODOVIA (Código)	TRECHO		INÍCIO (KM)	FIM (KM)	EXT. (KM)	SIT. FÍSICA	TIPO REVEST.	TRECHO COINCID.	FEDERAL SUPERPOSTA	VMD (Veículo/dia)
	INÍCIO	FIM								
040ECE0028E0	ENTR. CE-568/569/570	ENTR. CE-025	2,320	6,960	4,640	DUPE	CBUQ			
040ECE0030D0	ENTR. CE-025	ENTR. CE-402	6,960	7,455	0,495	DUPD	CBUQ			
040ECE0030E0	ENTR. CE-025	ENTR. CE-402	6,960	7,462	0,502	DUPE	CBUQ			
040ECE0040D0	ENTR. CE-402	MESSEJANA	7,462	9,427	1,965	DUPD	CBUQ			
040ECE0040E0	ENTR. CE-402	MESSEJANA	7,462	9,501	2,039	DUPE	CBUQ			
040ECE0050D0	MESSEJANA	ENTR. AV. PERIMETRAL	9,501	10,721	1,220	DUPD	CBUQ			
040ECE0050E0	MESSEJANA	ENTR. AV. PERIMETRAL	9,501	10,771	1,270	DUPE	CBUQ			
040ECE0060D0	ENTR. AV. PERIMETRAL	ENTR. CE-010/BR-020 (ANEL RODOVIÁRIO)	10,771	13,821	3,050	DUPD	CBUQ			
040ECE0060E0	ENTR. AV. PERIMETRAL	ENTR. CE-010/BR-020 (ANEL RODOVIÁRIO)	10,771	13,811	3,040	DUPE	CBUQ			
040ECE0070D0	ENTR. CE-010/BR-020 (ANEL RODOVIÁRIO)	ENTR. CE-251 (EUSÉBIO)	13,821	19,131	5,310	DUPD	CBUQ			
040ECE0070E0	ENTR. CE-010/BR-020 (ANEL RODOVIÁRIO)	ENTR. CE-251 (EUSÉBIO)	13,821	19,123	5,302	DUPE	CBUQ			
040ECE0090D0	ENTR. CE-251 (EUSÉBIO)	ENTR. CE-527 p/ AQUIRAZ	19,131	23,000	3,869	DUPD	CBUQ			
040ECE0090E0	ENTR. CE-251 (EUSÉBIO)	ENTR. CE-527 p/ AQUIRAZ	19,131	23,038	3,907	DUPE	CBUQ			
040ECE0110D0	ENTR. CE-527 p/ AQUIRAZ	ENTR. CE-452 (AQUIRAZ)	23,038	25,571	2,533	DUPD	CBUQ			
040ECE0110E0	ENTR. CE-527 p/ AQUIRAZ	ENTR. CE-452 (AQUIRAZ)	23,038	25,549	2,511	DUPE	CBUQ			
040ECE0130D0	ENTR. CE-452 (AQUIRAZ)	ENTR. CE-453 (FACUNDES)	25,571	32,059	6,488	DUPD	CBUQ			
040ECE0130E0	ENTR. CE-452 (AQUIRAZ)	ENTR. CE-453 (FACUNDES)	25,571	32,186	6,615	DUPE	CBUQ			
040ECE0150D0	ENTR. CE-453 (FACUNDES)	ENTR. CE-454 (PINDORETAMA)	32,186	41,317	9,131	DUPD	CBUQ			
040ECE0150E0	ENTR. CE-453 (FACUNDES)	ENTR. CE-454 (PINDORETAMA)	32,186	41,317	9,131	DUPE	CBUQ			
040ECE0170D0	ENTR. CE-454 (PINDORETAMA)	ENTR. CE-350	41,317	51,067	9,750	DUPD	CBUQ			
040ECE0170E0	ENTR. CE-454 (PINDORETAMA)	ENTR. CE-350	41,317	51,087	9,770	DUPE	CBUQ			
040ECE0180D0	ENTR. CE-350	ENTR. CE-253 (CASCAVEL)	51,087	55,397	4,310	DUPD	CBUQ			
040ECE0180E0	ENTR. CE-350	ENTR. CE-253 (CASCAVEL)	51,087	55,377	4,290	DUPE	CBUQ			
040ECE0200D0	ENTR. CE-253 (CASCAVEL)	ENTR. CE-138(A)	55,397	60,007	4,610	DUPD	CBUQ			
040ECE0200E0	ENTR. CE-253 (CASCAVEL)	ENTR. CE-138(A)	55,397	60,017	4,620	DUPE	CBUQ			
040ECE0220D0	ENTR. CE-138(A)	ENTR. CE-138(B)	60,017	65,207	5,190	DUPD	CBUQ	138ECE0030D0		
040ECE0220E0	ENTR. CE-138(A)	ENTR. CE-138(B)	60,017	65,207	5,190	DUPE	CBUQ	138ECE0030E0		
040ECE0230D0	ENTR. CE-138(B)	ENTR. CE-352 p/ BEBERIBE	65,207	74,157	8,950	DUPD	CBUQ			
040ECE0230E0	ENTR. CE-138(B)	ENTR. CE-352 p/ BEBERIBE	65,207	74,027	8,820	DUPE	CBUQ			
040ECE0240D0	ENTR. CE-352 p/ BEBERIBE	ENTR. CE-565 p/ BEBERIBE	74,157	75,897	1,740	DUPD	CBUQ			

MALHA RODOVIÁRIA DA REGIÃO METROPOLITANA DE FORTALEZA - DIVISÃO EM TRECHOS

31/08/2018

RODOVIA (Código)	TRECHO INÍCIO	TRECHO FIM	INÍCIO (KM)	FIM (KM)	EXT. (KM)	SIT. FÍSICA	TIPO REVEST.	TRECHO COINCID.	FEDERAL SUPERPOSTA	VMD (Veículo/dia)
040ECE0240E0	ENTR. CE-352 p/ BEBERIBE	ENTR. CE-565 p/ BEBERIBE	74,157	75,907	1,750	DUPE	CBUQ			
040ECE0250D0	ENTR. CE-565 p/ BEBERIBE	ENTR. CE-497 p/ ITAPEIM	75,907	80,988	5,081	DUPD	CBUQ			
040ECE0250E0	ENTR. CE-565 p/ BEBERIBE	ENTR. CE-497 p/ ITAPEIM	75,907	80,988	5,081	DUPE	CBUQ			
040ECE0260D0	ENTR. CE-497 p/ ITAPEIM	ENTR. CE-353 (SUCATINGA)	80,988	89,028	8,040	DUPD	CBUQ			
040ECE0260E0	ENTR. CE-497 p/ ITAPEIM	ENTR. CE-353 (SUCATINGA)	80,988	89,028	8,040	DUPE	CBUQ			
040ECE0275D0	ENTR. CE-353 (SUCATINGA)	ENTR. CE-507 p/ PRAIA DO CANTO VERDE (BEBERIBE)	89,028	103,788	14,760	DUPD	CBUQ			
040ECE0275E0	ENTR. CE-353 (SUCATINGA)	ENTR. CE-507 p/ PRAIA DO CANTO VERDE (BEBERIBE)	89,028	103,788	14,760	DUPE	CBUQ			
040ECE0280D0	ENTR. CE-507 p/ PRAIA DO CANTO VERDE (BEBERIBE)	ENTR. CE-511 p/ PARIPUEIRA (BEBERIBE)	103,788	108,048	4,260	DUPD	CBUQ			
040ECE0280E0	ENTR. CE-507 p/ PRAIA DO CANTO VERDE (BEBERIBE)	ENTR. CE-511 p/ PARIPUEIRA (BEBERIBE)	103,788	108,048	4,260	DUPE	CBUQ			
040ECE0290D0	ENTR. CE-511 p/ PARIPUEIRA (BEBERIBE)	ENTR. CE-512 p/ PARAJURU (BEBERIBE)	108,048	115,476	7,428	DUPD	CBUQ			
040ECE0290E0	ENTR. CE-511 p/ PARIPUEIRA (BEBERIBE)	ENTR. CE-512 p/ PARAJURU (BEBERIBE)	108,048	115,476	7,428	DUPE	CBUQ			
060ECE0010D0	MONDUBIM (AV. PERIMETRAL)	ANEL RODOVIÁRIO	0,000	3,838	3,838	DUPD	CBUQ			
060ECE0010E0	MONDUBIM (AV. PERIMETRAL)	ANEL RODOVIÁRIO	0,000	3,829	3,829	DUPE	CBUQ			
060ECE0030D0	ANEL RODOVIÁRIO	ENTR. CE-251 (MARACANAÚ)	3,838	7,644	3,806	DUPD	CBUQ			
060ECE0030E0	ANEL RODOVIÁRIO	ENTR. CE-251 (MARACANAÚ)	3,838	7,616	3,778	DUPE	CBUQ			
060ECE0050D0	ENTR. CE-251 (MARACANAÚ)	ENTR. CE-350(A) (MUNGUBA)	7,644	13,453	5,809	DUPD	CBUQ			
060ECE0050E0	ENTR. CE-251 (MARACANAÚ)	ENTR. CE-350(A) (MUNGUBA)	7,644	13,463	5,819	DUPE	CBUQ			
060ECE0070D0	ENTR. CE-350(A) (MUNGUBA)	ENTR. CE-350(B) (PACATUBA) (LESTE)	13,463	19,720	6,257	DUPD	CBUQ	350ECE0030D0		
060ECE0070E0	ENTR. CE-350(A) (MUNGUBA)	ENTR. CE-350(B) (PACATUBA) (LESTE)	13,463	19,667	6,204	DUPE	CBUQ	350ECE0030E0		
060ECE0090D0	ENTR. CE-350(B) (PACATUBA) (LESTE)	ENTR. SUL p/ PACATUBA	19,720	21,670	1,950	DUPD	CBUQ			
060ECE0090E0	ENTR. CE-350(B) (PACATUBA) (LESTE)	ENTR. SUL p/ PACATUBA	19,720	21,694	1,974	DUPE	CBUQ			
060ECE0110D0	ENTR. SUL p/ PACATUBA	ENTR. CE-451 (GUAIÚBA)	21,694	25,856	4,162	EOD	CBUQ			
060ECE0110E0	ENTR. SUL p/ PACATUBA	ENTR. CE-451 (GUAIÚBA)	21,694	25,856	4,162	EOD	CBUQ			
060ECE0120D0	ENTR. CE-451 (GUAIÚBA)	ENTR. CE-597 (ACESSO SUL GUAIÚBA)	25,856	29,656	3,800	EOD	CBUQ			
060ECE0120E0	ENTR. CE-451 (GUAIÚBA)	ENTR. CE-597 (ACESSO SUL GUAIÚBA)	25,856	29,656	3,800	EOD	CBUQ			
060ECE0130D0	ENTR. CE-597 (ACESSO SUL GUAIÚBA)	ENTR. CE-155/354(A)	29,656	43,670	14,014	EOD	CBUQ			
060ECE0130E0	ENTR. CE-597 (ACESSO SUL GUAIÚBA)	ENTR. CE-155/354(A)	29,656	43,670	14,014	EOD	CBUQ			

MALHA RODOVIÁRIA DA REGIÃO METROPOLITANA DE FORTALEZA - DIVISÃO EM TRECHOS

31/08/2018

RODOVIA (Código)	TRECHO		INÍCIO (KM)	FIM (KM)	EXT. (KM)	SIT. FÍSICA	TIPO REVEST.	TRECHO COINCID.	FEDERAL SUPERPOSTA	VMD (Veículo/dia)
	INÍCIO	FIM								
065ECE0010D0	SIQUEIRA (AV. PERIMETRAL)	ANEL RODOVIÁRIO	0,000	5,661	5,661	DUPD	CBUQ			
065ECE0010E0	SIQUEIRA (AV. PERIMETRAL)	ANEL RODOVIÁRIO	0,000	5,634	5,634	DUPE	CBUQ			
065ECE0030D0	ANEL RODOVIÁRIO	ENTR. CE-251 (JAÇANAÚ)	5,661	9,225	3,564	DUPD	CBUQ			
065ECE0030E0	ANEL RODOVIÁRIO	ENTR. CE-251 (JAÇANAÚ)	5,661	9,258	3,597	DUPE	CBUQ			
065ECE0050D0	ENTR. CE-251 (JAÇANAÚ)	ENTR. CE-350 (MARANGUAPE)	9,258	16,093	6,835	DUPD	CBUQ			
065ECE0050E0	ENTR. CE-251 (JAÇANAÚ)	ENTR. CE-350 (MARANGUAPE)	9,258	16,119	6,861	DUPE	CBUQ			
065ECE0070D0	ENTR. CE-350 (MARANGUAPE)	ACESSO SUL p/ MARANGUAPE	16,119	18,108	1,989	DUPD	CBUQ			
065ECE0070E0	ENTR. CE-350 (MARANGUAPE)	ACESSO SUL p/ MARANGUAPE	16,119	18,091	1,972	DUPE	CBUQ			
065ECE0090S0	ACESSO SUL p/ MARANGUAPE	ENTR. CE-455 (LADEIRA GRANDE)	18,108	26,672	8,564	PAV	CBUQ			
065ECE0110S0	ENTR. CE-455 (LADEIRA GRANDE)	ENTR. CE-155/354 (BU)	26,672	43,794	17,122	PAV	CBUQ			
085ECE0010D0	ENTR. BR-020/222 (TABAPUÁ)	ACESSO LESTE p/ CAUCAIA	0,000	2,900	2,900	DUPD	CBUQ		222BCE9000D0	
085ECE0010E0	ENTR. BR-020/222 (TABAPUÁ)	ACESSO LESTE p/ CAUCAIA	0,000	2,910	2,910	DUPE	CBUQ		222BCE9000E0	
085ECE0030D0	ACESSO LESTE p/ CAUCAIA	ENTR. CE-090	2,910	4,393	1,483	DUPD	CBUQ			
085ECE0030E0	ACESSO LESTE p/ CAUCAIA	ENTR. CE-090	2,910	4,422	1,512	DUPE	CBUQ			
085ECE0050D0	ENTR. CE-090	ENTR. CE-531 p/ ICARAÍ	4,422	6,253	1,831	DUPD	CBUQ			
085ECE0050E0	ENTR. CE-090	ENTR. CE-531 p/ ICARAÍ	4,422	6,253	1,831	DUPE	CBUQ			
085ECE0070D0	ENTR. CE-531 p/ ICARAÍ	ENTR. CE-090 (TABULEIRO GRANDE)	6,253	20,861	14,608	DUPD	CBUQ			
085ECE0070E0	ENTR. CE-531 p/ ICARAÍ	ENTR. CE-090 (TABULEIRO GRANDE)	6,253	20,861	14,608	DUPE	CBUQ			
085ECE0090D0	ENTR. CE-090 (TABULEIRO GRANDE)	ENTR. CE-348 (COITÉ)	20,861	27,137	6,276	DUPD	CBUQ			
085ECE0090E0	ENTR. CE-090 (TABULEIRO GRANDE)	ENTR. CE-348 (COITÉ)	20,861	27,137	6,276	DUPE	CBUQ			
085ECE0110D0	ENTR. CE-348 (COITÉ)	ENTR. CE-155	27,137	32,120	4,983	DUPD	CBUQ			
085ECE0110E0	ENTR. CE-348 (COITÉ)	ENTR. CE-155	27,137	32,216	5,079	DUPE	CBUQ			
085ECE0130D0	ENTR. CE-155	ENTR. CE-156 (ACENDE CANDEIA)	32,216	43,065	10,849	DUPD	CBUQ			
085ECE0130E0	ENTR. CE-155	ENTR. CE-156 (ACENDE CANDEIA)	32,216	43,020	10,804	DUPE	CBUQ			
085ECE0150D0	ENTR. CE-156 (ACENDE CANDEIA)	ENTR. CE-423 (SÃO GONÇALO DO AMARANTE)	43,065	51,723	8,658	DUPD	CBUQ			
085ECE0150E0	ENTR. CE-156 (ACENDE CANDEIA)	ENTR. CE-423 (SÃO GONÇALO DO AMARANTE)	43,065	51,723	8,658	DUPE	CBUQ			
085ECE0170D0	ENTR. CE-423 (SÃO GONÇALO DO AMARANTE)	ENTR. CE-341 (QUATRO BOCAS)	51,723	66,014	14,291	DUPD	CBUQ			
085ECE0170E0	ENTR. CE-423 (SÃO GONÇALO DO AMARANTE)	ENTR. CE-341 (QUATRO BOCAS)	51,723	66,014	14,291	DUPE	CBUQ			

MALHA RODOVIÁRIA DA REGIÃO METROPOLITANA DE FORTALEZA - DIVISÃO EM TRECHOS

31/08/2018

RODOVIA (Código)	TRECHO		INÍCIO (KM)	FIM (KM)	EXT. (KM)	SIT. FÍSICA	TIPO REVEST.	TRECHO COINCID.	FEDERAL SUPERPOSTA	VMD (Veículo/dia)
	INÍCIO	FIM								
090ECE0010D0	ENTR. CE-085 (LESTE)	ENTR. CE-531 (ICARAÍ)	0,000	7,244	7,244	DUPD	CBUQ			
090ECE0010E0	ENTR. CE-085 (LESTE)	ENTR. CE-531 (ICARAÍ)	0,000	7,212	7,212	DUPE	CBUQ			
090ECE0030D0	ENTR. CE-531 (ICARAÍ)	CUMBUCO (FINAL DA PISTA DUPLA)	7,244	10,952	3,708	DUPD	CBUQ			
090ECE0030E0	ENTR. CE-531 (ICARAÍ)	CUMBUCO (FINAL DA PISTA DUPLA)	7,244	10,952	3,708	DUPE	CBUQ			
090ECE0050S0	CUMBUCO (FINAL DA PISTA DUPLA)	ENTR. CE-571	10,952	20,352	9,400	PAV	AAUQ			
090ECE0070S0	ENTR. CE-571	ENTR. CE-085 (OESTE) (TABULEIRO GRANDE)	20,352	24,562	4,210	PAV	AAUQ			
138ECE0010S0	ENTR. CE-025 (CAPONGA)	ENTR. CE-454	0,000	0,702	0,702	PAV	AAUQ			
138ECE0020S0	ENTR. CE-454	ENTR. CE-253(A) (CASCAVEL)	0,702	13,572	12,870	PAV	AAUQ			
138ECE0022S0	ENTR. CE-253(A) (CASCAVEL)	ENTR. CE-253(B) (CASCAVEL)	13,572	15,352	1,780	PAV	POL	253ECE0035S0		
138ECE0025S0	ENTR. CE-253(B) (CASCAVEL)	ENTR. CE-040(A)	15,352	19,792	4,440	PAV	CBUQ			
138ECE0030D0	ENTR. CE-040(A)	ENTR. CE-040(B)	19,792	24,982	5,190	DUPD	CBUQ	040ECE0220D0		
138ECE0030E0	ENTR. CE-040(A)	ENTR. CE-040(B)	19,792	24,982	5,190	DUPE	CBUQ	040ECE0220E0		
138ECE0050N0	ENTR. CE-040(B)	ENTR. BR-116(A)/CE-257	24,982	66,982	42,000	LEN				
138ECE0060S0	ENTR. BR-116(A)/CE-257	ENTR. BR-116(B) (CRISTAIS)	66,982	67,882	0,900	PAV	CBUQ		116BCE0110S1	
155ECE0010D0	PORTO DO PECÉM	ENTR. CE-348	0,000	4,101	4,101	EOD	CBUQ			
155ECE0010E0	PORTO DO PECÉM	ENTR. CE-348	0,000	4,101	4,101	EOD	CBUQ			
155ECE0020D0	ENTR. CE-348	CE-576	4,101	6,471	2,370	EOD	CBUQ			
155ECE0020E0	ENTR. CE-348	CE-576	4,101	6,471	2,370	EOD	CBUQ			
155ECE0030D0	CE-576	ENTR. CE-085	6,471	11,247	4,776	EOD	CBUQ			
155ECE0030E0	CE-576	ENTR. CE-085	6,471	11,247	4,776	EOD	CBUQ			
155ECE0050D0	ENTR. CE-085	ENTR. BR-222	11,247	20,153	8,906	EOD	CBUQ			
155ECE0050E0	ENTR. CE-085	ENTR. BR-222	11,247	20,153	8,906	EOD	CBUQ			
155ECE0070P0	ENTR. BR-222	ENTR. BR-020	20,153	55,153	35,000	PLA				
155ECE0090P0	ENTR. BR-020	ENTR. CE-354(A)/455	55,153	66,153	11,000	PLA				
155ECE0110S0	ENTR. CE-354(A)/455	ENTR. CE-065 (BU)	66,153	81,232	15,079	PAV	TSD	354ECE0470S0		
155ECE0130P0	ENTR. CE-065 (BU)	ENTR. CE-451	81,232	86,232	5,000	PLA		354ECE0490P0		
155ECE0150P0	ENTR. CE-451	ENTR. CE-060/354(B)	86,232	93,232	7,000	PLA		354ECE0500P0		

MALHA RODOVIÁRIA DA REGIÃO METROPOLITANA DE FORTALEZA - DIVISÃO EM TRECHOS

31/08/2018

RODOVIA (Código)	TRECHO		INÍCIO (KM)	FIM (KM)	EXT. (KM)	SIT. FÍSICA	TIPO REVEST.	TRECHO COINCID.	FEDERAL SUPERPOSTA	VMD (Veículo/dia)
	INÍCIO	FIM								
156ECE0010S0	TAÍBA	ENTR. CE-348(A)	0,000	7,186	7,186	PAV	CBUQ			
156ECE0030S0	ENTR. CE-348(A)	ENTR. CE-348(B) (GUARIBAS)	7,186	10,329	3,143	PAV	CBUQ	348ECE0090S0		
156ECE0050S0	ENTR. CE-348(B) (GUARIBAS)	ENTR. CE-085 (ACENDE CANDEIA)	10,329	15,510	5,181	PAV	CBUQ			
156ECE0070S0	ENTR. CE-085 (ACENDE CANDEIA)	ENTR. BR-222(A) (CATUANA)	15,510	25,423	9,913	PAV	CBUQ			
156ECE0080S0	ENTR. BR-222(A) (CATUANA)	ENTR. BR-222(B)	25,423	26,203	0,780	PAV	CBUQ		222BCE0045S1	
156ECE0090S0	ENTR. BR-222(B)	SÍTIOS NOVOS	26,203	34,647	8,444	PAV	AAUQ			
156ECE0110P0	SÍTIOS NOVOS	ENTR. BR-020 (A)/CE-354 (A)	34,647	64,647	30,000	PLA				
156ECE0120S0	ENTR. BR-020 (A)/CE-354 (A)	ENTR. BR-020 (B)	64,647	68,247	3,600	PAV	CBUQ	354ECE0390S0	020BCE0650S0	
156ECE0125S0	ENTR. BR-020 (B)	ENTR. CE-354 (B) (ITAPEBUSSU)	68,247	75,675	7,428	PAV	AAUQ	354ECE0410S0		
156ECE0130P0	ENTR. CE-354 (B) (ITAPEBUSSU)	ANTÔNIO MARQUES	75,675	83,635	7,960	PLA				
156ECE0140P0	ANTÔNIO MARQUES	LAGEDO	83,635	90,895	7,260	PLA				
251ECE0010N0	ENTR. CE-040 (EUSÉBIO)	ENTR. BR-116 (A) (JABUTI)	0,000	8,840	8,840	LEN				
251ECE0020D0	ENTR. BR-116 (A) (JABUTI)	ENTR. BR-116 (B)	8,840	11,060	2,220	DUPD	CBUQ		116BCE0030D1	
251ECE0020E0	ENTR. BR-116 (A) (JABUTI)	ENTR. BR-116 (B)	8,840	11,070	2,230	DUPE	CBUQ		116BCE0030E1	
251ECE0030N0	ENTR. BR-116 (B)	GERERAÚ	11,070	16,880	5,810	LEN				
251ECE0050N0	GERERAÚ	ENTR. CE-060	16,880	25,180	8,300	LEN				
251ECE0070S0	ENTR. CE-060	MARACANAÚ	25,180	29,752	4,572	PAV	CBUQ			
251ECE0090S0	MARACANAÚ	ENTR. CE-065 (JAÇANAÚ)	29,752	32,327	2,575	PAV	CBUQ			
251ECE0110N0	ENTR. CE-065 (JAÇANAÚ)	MIRAMBÉ	32,327	37,527	5,200	IMP	RP			
251ECE0130N0	MIRAMBÉ	ENTR. BR-020 (CARAUSSANGA)	37,527	46,927	9,400	LEN				
253ECE0010S0	BARRA NOVA	JACARECOARA	0,000	3,316	3,316	PAV	AAUQ			
253ECE0030S0	JACARECOARA	ENTR. CE-138(A) (CASCAVEL)	3,316	10,726	7,410	PAV	AAUQ			
253ECE0035S0	ENTR. CE-138(A) (CASCAVEL)	ENTR. CE-138(B) (CASCAVEL)	10,726	12,506	1,780	PAV	POL	138ECE0022S0		
253ECE0040S0	ENTR. CE-138(B) (CASCAVEL)	ENTR. CE-040 (CASCAVEL)	12,506	14,656	2,150	PAV	AAUQ			
253ECE0050S0	ENTR. CE-040 (CASCAVEL)	GUANACÉS	14,656	22,101	7,445	PAV	AAUQ			
253ECE0070S0	GUANACÉS	ENTR. ACESSO BR-116 (PACAJUS)	22,101	37,319	15,218	PAV	AAUQ			
341ECE0030S0	ENTR. CE-085 (QUATRO BOCAS)	ENTR. CE-426	11,561	15,995	4,434	PAV	AAUQ			

MALHA RODOVIÁRIA DA REGIÃO METROPOLITANA DE FORTALEZA - DIVISÃO EM TRECHOS

31/08/2018

RODOVIA (Código)	TRECHO		INÍCIO (KM)	FIM (KM)	EXT. (KM)	SIT. FÍSICA	TIPO REVEST.	TRECHO COINCID.	FEDERAL SUPERPOSTA	VMD (Veículo/dia)
	INÍCIO	FIM								
341ECE0050S0	ENTR. CE-426	ENTR. BR-222 (CROATÁ)	15,995	28,560	12,565	PAV	AAUQ			
348ECE0070S0	SIUPÉ	ENTR. CE-156(A)	41,044	45,116	4,072	PAV	TSD			
348ECE0090S0	ENTR. CE-156(A)	ENTR. CE-156(B) (GUARIBAS)	45,116	48,259	3,143	PAV	CBUQ	156ECE0030S0		
348ECE0110S0	ENTR. CE-156(B) (GUARIBAS)	PECÉM	48,259	54,312	6,053	PAV	AAUQ			
348ECE0130S0	PECÉM	ENTR. CE-155	54,312	56,391	2,079	PAV	TSD			
348ECE0150S0	ENTR. CE-155	ENTR. CE-085 (COITÉ)	56,391	67,248	10,857	PAV	TSD			
348ECE0170S0	ENTR. CE-085 (COITÉ)	ENTR. BR-222 (PRIMAVERA)	67,248	73,807	6,559	PAV	TSD			
350ECE0010S0	ENTR. CE-065 (MARANGUAPE) (LESTE)	ENTR. CE-060(A) (MUNGUBA)	0,000	7,977	7,977	PAV	CBUQ			
350ECE0030D0	ENTR. CE-060(A) (MUNGUBA)	ENTR. CE-060(B) (PACATUBA)	7,977	14,234	6,257	DUPD	CBUQ	060ECE0070D0		
350ECE0030E0	ENTR. CE-060(A) (MUNGUBA)	ENTR. CE-060(B) (PACATUBA)	7,977	14,181	6,204	DUPE	CBUQ	060ECE0070E0		
350ECE0050S0	ENTR. CE-060(B) (PACATUBA)	ENTR. BR-116(A) (ITAITINGA)	14,234	27,384	13,150	PAV	CBUQ			
350ECE0070D0	ENTR. BR-116(A) (ITAITINGA)	ENTR.CE-562	27,384	29,104	1,720	DUPD	CBUQ		116BCE0040D0	
350ECE0070E0	ENTR. BR-116(A) (ITAITINGA)	ENTR.CE-562	27,384	29,124	1,740	DUPE	CBUQ		116BCE0040E0	
350ECE0080D0	ENTR.CE-562	ENTR. BR-116(B) (COLUNA)	29,124	37,374	8,250	DUPD	CBUQ		116BCE0040D1	
350ECE0080E0	ENTR.CE-562	ENTR. BR-116(B) (COLUNA)	29,124	37,344	8,220	DUPE	CBUQ		116BCE0040E1	
350ECE0090S0	ENTR. BR-116(B) (COLUNA)	ENTR. CE-040	37,374	62,877	25,503	PAV	TSD			
350ECE0110S0	ENTR. CE-040	ENTR. CE-138/253 (CASCAVEL)	62,877	68,050	5,173	PAV	CBUQ			
352ECE0010S0	ENTR. CE-040	ENTR. CE-509 (BEBERIBE) p/ MORRO BRANCO	0,000	2,255	2,255	PAV	AAUQ			
352ECE0030S0	ENTR. CE-509 (BEBERIBE) p/ MORRO BRANCO	PRAIA DAS FONTES	2,255	8,180	5,925	PAV	AAUQ			
352ECE0050P0	PRAIA DAS FONTES	PRAIA DO DIOGO	8,180	12,180	4,000	PLA				
353ECE0010S0	ENTR. CE-040 (SUCATINGA)	ENTR. CE-514 p/ PRAIA DO URUAÚ (BEBERIBE)	0,000	1,655	1,655	PAV	AAUF			
353ECE0030S0	ENTR. CE-514 p/ PRAIA DO URUAÚ (BEBERIBE)	PRAIA DA BARRA	1,655	6,547	4,892	PAV	AAUQ			
354ECE0390S0	ENTR. BR-020(A)/CE-156 (A)	ENTR. BR-020(B)	289,885	293,485	3,600	PAV	CBUQ	156ECE0120S0	020BCE0650S0	
354ECE0410S0	ENTR. BR-020(B)	ENTR. CE-156 (B)	293,485	300,913	7,428	PAV	AAUQ	156ECE0125S0		
354ECE0420S0	ENTR. CE-156 (B)	ENTR. CE-455(A) (AMANARI)	300,913	308,233	7,320	PAV	AAUQ			

MALHA RODOVIÁRIA DA REGIÃO METROPOLITANA DE FORTALEZA - DIVISÃO EM TRECHOS

31/08/2018

RODOVIA (Código)	TRECHO		INÍCIO (KM)	FIM (KM)	EXT. (KM)	SIT. FÍSICA	TIPO REVEST.	TRECHO COINCID.	FEDERAL SUPERPOSTA	VMD (Veículo/dia)
	INÍCIO	FIM								
354ECE0430S0	ENTR. CE-455(A) (AMANARI)	ENTR. CE-155(A)/455(B)	308,233	309,743	1,510	PAV	CBUQ	455ECE0030S0		
354ECE0470S0	ENTR. CE-155(A)/455(B)	ENTR. CE-065 (BU)	309,743	324,822	15,079	PAV	TSD	155ECE0110S0		
354ECE0490P0	ENTR. CE-065 (BU)	ENTR. CE-451	324,822	329,822	5,000	PLA		155ECE0130P0		
354ECE0500P0	ENTR. CE-451	ENTR. CE-060(A)/155(B)	329,822	336,822	7,000	PLA		155ECE0150P0		
401ECE0010D0	ENTR. BR-116	AEROPORTO INTERNACIONAL PINTO MARTINS	0,000	3,200	3,200	DUPD	CBUQ			
401ECE0010E0	ENTR. BR-116	AEROPORTO INTERNACIONAL PINTO MARTINS	0,000	3,200	3,200	DUPE	CBUQ			
401ECE0030D0	AEROPORTO INTERNACIONAL PINTO MARTINS	AV. DOS EXPEDICIONÁRIOS	3,200	6,000	2,800	DUPD	CBUQ			
401ECE0030E0	AEROPORTO INTERNACIONAL PINTO MARTINS	AV. DOS EXPEDICIONÁRIOS	3,200	6,000	2,800	DUPE	CBUQ			
402ECE0010D0	ENTR. BR-116	CENTRO ADMINISTRATIVO GOVERNADOR VIRGÍLIO TÁVORA	0,000	1,140	1,140	DUPD	CBUQ			
402ECE0010E0	ENTR. BR-116	CENTRO ADMINISTRATIVO GOVERNADOR VIRGÍLIO TÁVORA	0,000	1,140	1,140	DUPE	CBUQ			
402ECE0030D0	CENTRO ADMINISTRATIVO GOVERNADOR VIRGÍLIO TÁVORA	ENTR. CE-040	1,140	2,422	1,282	DUPD	CBUQ			
402ECE0030E0	CENTRO ADMINISTRATIVO GOVERNADOR VIRGÍLIO TÁVORA	ENTR. CE-040	1,140	2,422	1,282	DUPE	CBUQ			
403ECE0010D0	ENTR. CE-404	ENTR.CE-040 (A)	0,000	0,940	0,940	DUPD	CBUQ			
403ECE0010E0	ENTR. CE-404	ENTR.CE-040 (A)	0,000	0,950	0,950	DUPE	CBUQ			
403ECE0020D0	ENTR.CE-040 (A)	ENTR.CE-040 (B)	0,950	1,050	0,100	DUPD	CBUQ	040ECE0015D0		
403ECE0020E0	ENTR.CE-040 (A)	ENTR.CE-040 (B)	0,950	1,050	0,100	DUPE	CBUQ	040ECE0015E0		
403ECE0030P0	ENTR.CE-040 (B)	ENTR. CE-567 (AV. PAISAGISTICA)	1,050	2,060	1,010	PLA				
403ECE0040D0	ENTR. CE-567 (AV. PAISAGISTICA)	ENTR. CE-568 (AV. PAISAGISTICA)	2,060	2,423	0,363	DUPD	CBUQ			
403ECE0040E0	ENTR. CE-567 (AV. PAISAGISTICA)	ENTR. CE-568 (AV. PAISAGISTICA)	2,060	2,423	0,363	DUPE	CBUQ			
403ECE0050P0	ENTR. CE-568 (AV. PAISAGISTICA)	PONTE ESTAIADA	2,423	3,233	0,810	PLA				
403ECE0060P0	PONTE ESTAIADA	ENTR. AV. PE. ANTONIO TOMAZ COM RUA ANDRADE FURTADO (CIDADE 2000)	3,233	6,013	2,780	PLA				
404ECE0010D0	ENTR. ISRAEL BEZERRA	ENTR. CE-403	0,000	0,560	0,560	DUPD	CBUQ			
404ECE0010E0	ENTR. ISRAEL BEZERRA	ENTR. CE-403	0,000	0,560	0,560	DUPE	CBUQ			
404ECE0030D0	ENTR. CE-403	ENTR. JUSTINO CAFÉ NETO	0,560	0,800	0,240	DUPD	CBUQ			
404ECE0030E0	ENTR. CE-403	ENTR. JUSTINO CAFÉ NETO	0,560	0,800	0,240	DUPE	CBUQ			

MALHA RODOVIÁRIA DA REGIÃO METROPOLITANA DE FORTALEZA - DIVISÃO EM TRECHOS

31/08/2018

RODOVIA (Código)	TRECHO		INÍCIO (KM)	FIM (KM)	EXT. (KM)	SIT. FÍSICA	TIPO REVEST.	TRECHO COINCID.	FEDERAL SUPERPOSTA	VMD (Veículo/dia)
	INÍCIO	FIM								
423ECE0010S0	ENTR. CE-085 (SÃO GONÇALO DO AMARANTE)	ENTR. BR-222 (UMARITUBA)	0,000	7,961	7,961	PAV	CBUQ			
450ECE0010P0	BARRA DO CEARÁ	ENTR. BR-020/222 (TABAPUÁ)	0,000	5,000	5,000	PLA				
450ECE0030P0	ENTR. BR-020/222 (TABAPUÁ)	ENTR. CE-065 (SIQUEIRA)	5,000	14,000	9,000	PLA				
451ECE0010S0	ENTR. CE-060 (GUAIÚBA)	ENTR. CE-597 (ACESSO SUL GUAIÚBA)	0,000	1,532	1,532	PAV	CBUQ			
451ECE0020S0	ENTR. CE-597 (ACESSO SUL GUAIÚBA)	ENTR. CE-155/354	1,532	18,415	16,883	PAV	TSD			
451ECE0030S0	ENTR. CE-155/354	ITACIMA	18,415	21,025	2,610	PAV	TSD			
452ECE0010S0	PRAINHA	ENTR. CE-025	0,000	3,256	3,256	PAV	AAUQ			
452ECE0030S0	ENTR. CE-025	ENTR. CE-040 (AQUIRAZ)	3,256	6,479	3,223	PAV	AAUQ			
453ECE0010S0	IGUAPE	ENTR. CE-025	0,000	4,140	4,140	PAV	CBUQ			
453ECE0020S0	ENTR. CE-025	ENTR. CE-532 p/ TAPERA (AQUIRAZ)	4,140	6,670	2,530	PAV	CBUQ			
453ECE0030S0	ENTR. CE-532 p/ TAPERA (AQUIRAZ)	ENTR. CE-040 (FACUNDES)	6,670	9,060	2,390	PAV	CBUQ			
454ECE0010S0	ENTR. CE-040	ENTR. CE-543 p/ BATOQUE	0,000	1,956	1,956	PAV	POL			
454ECE0030S0	ENTR. CE-543 p/ BATOQUE	ENTR. CE-585	1,956	5,816	3,860	PAV	AAUQ			
454ECE0040S0	ENTR. CE-585	ENTR. CE-138 (CAPONGA)	5,816	13,135	7,319	PAV	AAUQ			
455ECE0010S0	ENTR. CE-065 (LADEIRA GRANDE)	ENTR. CE-155/354(A)	0,000	18,190	18,190	PAV	CBUQ			
455ECE0030S0	ENTR. CE-155/354(A)	ENTR. CE-354(B) (AMANARI)	18,190	19,700	1,510	PAV	CBUQ	354ECE0430S0		
497ECE0010S0	ENTR. CE-040	ITAPEIM	0,000	15,053	15,053	PAV	TSD			
497ECE0020N0	ITAPEIM	SERRA DO FÉLIX	15,053	38,253	23,200	LEN				
497ECE0030N0	SERRA DO FÉLIX	ENTR. BR-116	38,253	47,223	8,970	LEN				
502ECE0010S0	ENTR. CE-025	PORTO DAS DUNAS (AQUIRAZ)	0,000	0,969	0,969	PAV	AAUQ			

MALHA RODOVIÁRIA DA REGIÃO METROPOLITANA DE FORTALEZA - DIVISÃO EM TRECHOS

31/08/2018

RODOVIA (Código)	TRECHO		INÍCIO (KM)	FIM (KM)	EXT. (KM)	SIT. FÍSICA	TIPO REVEST.	TRECHO COINCID.	FEDERAL SUPERPOSTA	VMD (Veículo/dia)
	INÍCIO	FIM								
506ECE0010S0	ENTR. CE-025	COFECO (FORTALEZA)	0,000	1,821	1,821	PAV	CBUQ			
507ECE0010S0	ENTR. CE-040	PRAIA DO CANTO VERDE (BEBERIBE)	0,000	5,813	5,813	PAV	AAUQ			
509ECE0010S0	ENTR. CE-352 (BEBERIBE)	MORRO BRANCO	0,000	4,372	4,372	PAV	AAUQ			
511ECE0010S0	ENTR. CE-040	PARIPUEIRA (BEBERIBE)	0,000	0,623	0,623	PAV	AAUF			
514ECE0010S0	ENTR. CE-353	PRAIA DO URUAÚ (BEBERIBE)	0,000	3,961	3,961	PAV	AAUQ			
527ECE0010S0	ENTR. CE-040	AQUIRAZ	0,000	1,210	1,210	PAV	AAUQ			
531ECE0010S0	ENTR. CE-085	ICARAÍ	0,000	4,252	4,252	PAV	AAUQ			
532ECE0010S0	ENTR. CE-453	TAPERA (AQUIRAZ)	0,000	2,082	2,082	PAV	CBUQ			
537ECE0010S0	ENTR. BR-020	ATERRO SANITÁRIO (CAUCAIA)	0,000	1,842	1,842	PAV	AAUQ			
543ECE0010S0	ENTR. CE-454	BATOQUE	0,000	9,720	9,720	PAV	TSD			
562ECE0010S0	ENTR. BR-116	CASA DE CUSTÓDIA III (ITAITINGA)	0,000	0,986	0,986	PAV	CBUQ			
565ECE0010S0	ENTR. CE-040	BEBERIBE	0,000	0,594	0,594	PAV	CBUQ			
567ECE0010S0	ENTR. AV. PAISAGISTICA	ENTR. RUA FRANCISCO XEREZ	0,000	0,570	0,570	PAV	CBUQ			
568ECE0010S0	ENTR. CE-040	ENTR. AV. PAISAGISTICA (CENTRO DE EVENTOS)	0,000	0,672	0,672	PAV	CBUQ			
569ECE0010S0	ENTR. RUA ALBERTO FEITOSA LIMA	ENTR. AV. PAISAGISTICA (CENTRO DE EVENTOS)	0,000	0,700	0,700	PAV	CBUQ			

MALHA RODOVIÁRIA DA REGIÃO METROPOLITANA DE FORTALEZA - DIVISÃO EM TRECHOS

31/08/2018

RODOVIA (Código)	TRECHO		INÍCIO (KM)	FIM (KM)	EXT. (KM)	SIT. FÍSICA	TIPO REVEST.	TRECHO COINCID.	FEDERAL SUPERPOSTA	VMD (Veículo/dia)
	INÍCIO	FIM								
570ECE0010S0	ENTR. AV. PAISAGISTICA (CENTRO DE EVENTOS)	ENTR. CE-040	0,000	0,590	0,590	PAV	CBUQ			
571ECE0010S0	ENTR. CE-090	LAGAMAR DO CAUIPE	0,000	4,500	4,500	PAV	CBUQ			
576ECE0010S0	ENTR. CE-155	PORTO DO PECÉM	0,000	8,020	8,020	PAV	CBUQ			
585ECE0010S0	ENTR. CE-454 (PRATIÚS)	COQUEIRO DO LAGAMAR	0,000	1,160	1,160	PAV	CBUQ			
597ECE0010S0	ENTR. CE-060	GUAIÚBA (ACESSO SUL)	0,000	2,131	2,131	PAV	CBUQ			

Observação: As Rodovias destacadas na cor cinza possuem Coincidência com Rodovias Federais

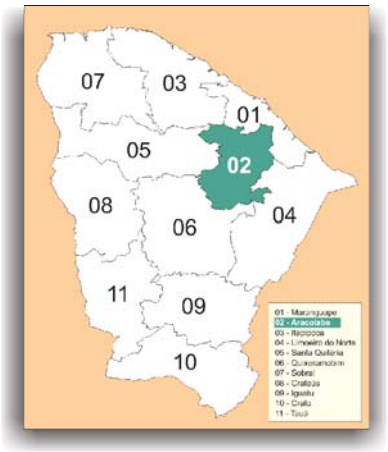

DISTRITO OPERACIONAL DE ARACOIABA

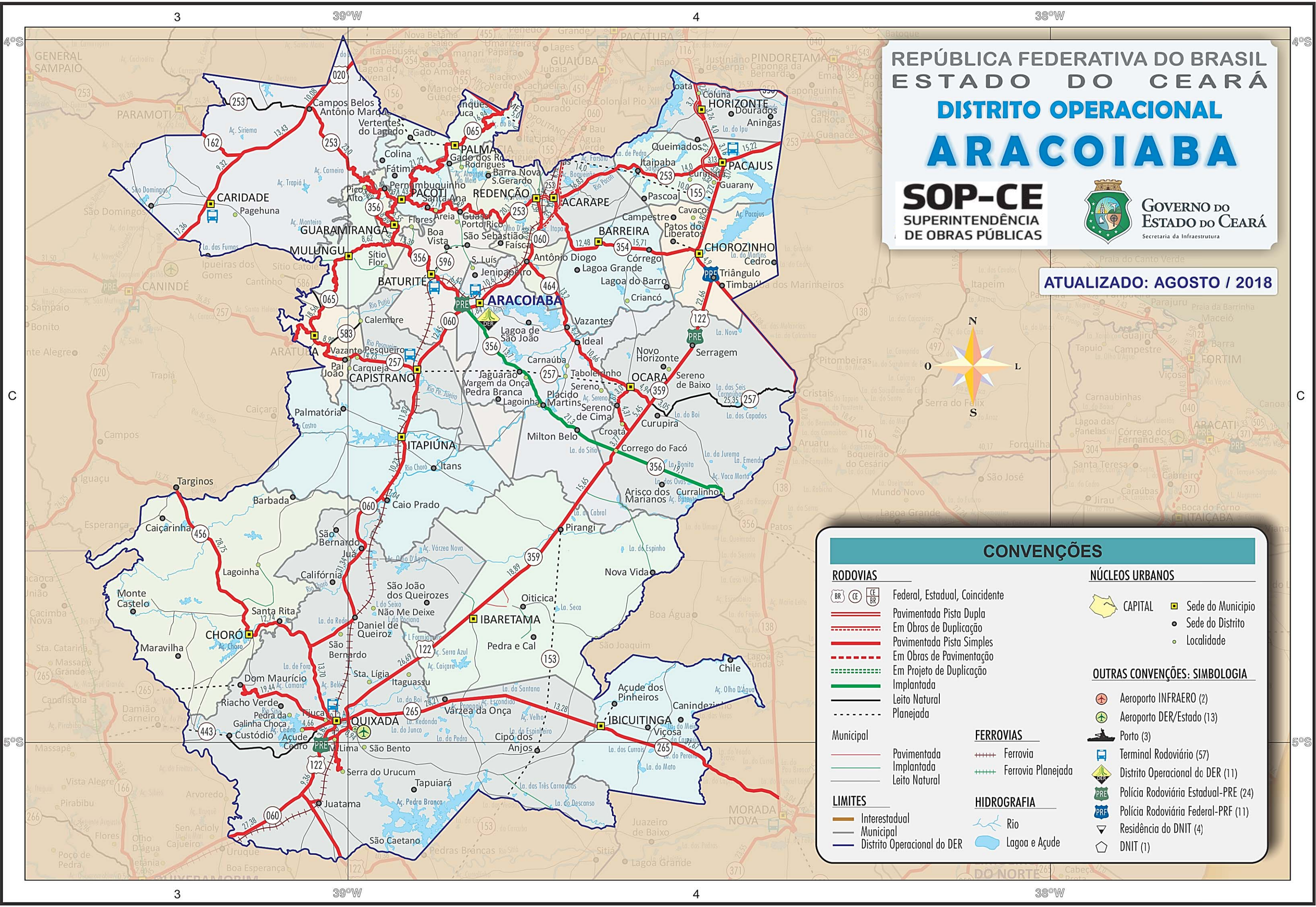
REPÚBLICA FEDERATIVA DO BRASIL
ESTADO DO CEARÁ
DISTRITO OPERACIONAL
ARACOIABA
SOP-CE
SUPERINTENDÊNCIA DE OBRAS PÚBLICAS
GOVERNO DO ESTADO DO CEARÁ
Secretaria da Infraestrutura
ATUALIZADO: AGOSTO / 2018
CONVENÇÕES
RODOVIAS
Federal, Estadual, Coincidente
Pavimentada Pista Dupla
Em Obras de Duplicação
Pavimentada Pista Simples
Em Obras de Pavimentação
Em Projeto de Duplicação
Implantada
Leito Natural
Planejada
Municipal
Pavimentada
Implantada
Leito Natural
LIMITES
Interestadual
Municipal
Distrito Operacional do DER
FERROVIAS
Ferrovia
Ferrovia Planejada
HIDROGRAFIA
Rio
Lagoa e Açude
NÚCLEOS URBANOS
CAPITAL
Sede do Municipio
Sede do Distrito
Localidade
OUTRAS CONVENÇÕES: SIMBOLOGIA
Aeroporto INFRAERO (2)
Aeroporto DER/Estado (13)
Porto (3)
Terminal Rodoviário (57)
Distrito Operacional do DER (11)
Polícia Rodoviária Estadual-PRE (24)
Polícia Rodoviária Federal-PRF (11)
Residência do DNIT (4)
DNIT (1)
ARACOIABA
CAPISTRANO
ITAPIÚNA
CHORÓ
QUIXADÁ
IBARETAMA
IBICUITINGA
OCARA
BARREIRA
CHOROZINHO
PACAJUS
HORIZONTE
PACOTI
REDENÇÃO
ACARAPE
PALMÁCIA
BATURITÉ
MULUNGU
GUARAMIRANGA
CARIDADE
Pacoti
Palmácia
Redenção
Acarape
Barreira
Chorozinho
Pacajus
Horizonte
Ocara
Capistrano
Itapiúna
Choró
Quixadá
Ibaretama
Ibicuitinga
Baturité
Mulungu
Guaramiranga
Caridade

MALHA RODOVIÁRIA DE ARACOIABA - DIVISÃO EM TRECHOS

31/08/2018

RODOVIA (Código)	TRECHO INÍCIO	TRECHO FIM	INÍCIO (KM)	FIM (KM)	EXT. (KM)	SIT. FÍSICA	TIPO REVEST.	TRECHO COINCID.	FEDERAL SUPERPOSTA	VMD (Veículo/dia)
060ECE0150D0	ENTR. CE-155/354(A)	ENTR. CE-253/354(B) (ACARAPE)	43,670	48,209	4,539	EOD	CBUQ	354ECE0510D0		
060ECE0150E0	ENTR. CE-155/354(A)	ENTR. CE-253/354(B) (ACARAPE)	43,670	48,209	4,539	EOD	CBUQ	354ECE0510E0		
060ECE0160D0	ENTR. CE-253/354(B) (ACARAPE)	ENTR. CE-354 p/ BARREIRA	48,209	51,209	3,000	EOD	CBUQ			
060ECE0160E0	ENTR. CE-253/354(B) (ACARAPE)	ENTR. CE-354 p/ BARREIRA	48,209	51,209	3,000	EOD	CBUQ			
060ECE0180D0	ENTR. CE-354 p/ BARREIRA	ENTR. CE-566 p/ REDENÇÃO	51,209	54,209	3,000	EOD	CBUQ			
060ECE0180E0	ENTR. CE-354 p/ BARREIRA	ENTR. CE-566 p/ REDENÇÃO	51,209	54,209	3,000	EOD	CBUQ			
060ECE0190S0	ENTR. CE-566 p/ REDENÇÃO	ENTR. CE-464 (ANTÔNIO DIOGO)	54,209	64,541	10,332	PAV	CBUQ			
060ECE0210S0	ENTR. CE-464 (ANTÔNIO DIOGO)	ARACOIABA	64,541	72,854	8,313	PAV	CBUQ			
060ECE0230S0	ARACOIABA	ENTR. CE-356	72,854	74,699	1,845	PAV	CBUQ			
060ECE0250S0	ENTR. CE-356	ENTR. CE-257 (CAPISTRANO)	74,699	87,151	12,452	PAV	TSD			
060ECE0270S0	ENTR. CE-257 (CAPISTRANO)	ITAPIÚNA	87,151	98,974	11,823	PAV	TSD			
060ECE0290S0	ITAPIÚNA	ENTR. CE-539 p/ CAIO PRADO	98,974	109,202	10,228	PAV	TSD			
060ECE0310S0	ENTR. CE-539 p/ CAIO PRADO	ENTR. CE-456	109,202	140,546	31,344	PAV	TSD			
060ECE0320S0	ENTR. CE-456	ENTR. CE-265 (QUIXADÁ)	140,546	154,247	13,701	PAV	CBUQ			
060ECE0330S0	ENTR. CE-265 (QUIXADÁ)	ENTR. BR-122(A)/CE-359	154,247	158,067	3,820	PAV	CBUQ			
060ECE0350S0	ENTR. BR-122(A)/CE-359	ENTR. BR-122(B)/CE-368	158,067	167,427	9,360	PAV	CBUQ		122BCE0060S3	
065ECE0130S0	ENTR. CE-155/354 (BU)	ENTR. CE-156 (PALMÁCIA)	43,794	61,588	17,794	PAV	CBUQ			
065ECE0150S0	ENTR. CE-156 (PALMÁCIA)	ENTR. CE-253(A) (PACOTI)	61,588	82,875	21,287	PAV	AAUQ			
065ECE0160S0	ENTR. CE-253(A) (PACOTI)	ENTR. CE-253(B)	82,875	84,305	1,430	PAV	AAUQ	253ECE0200S0		
065ECE0170S0	ENTR. CE-253(B)	ENTR. CE-356(A) (GUARAMIRANGA)	84,305	90,858	6,553	PAV	CBUQ			
065ECE0190S0	ENTR. CE-356(A) (GUARAMIRANGA)	ENTR. CE-356(B) (CRUZ)	90,858	94,500	3,642	PAV	CBUQ	356ECE0030S0		
065ECE0210S0	ENTR. CE-356(B) (CRUZ)	MULUNGU	94,500	103,119	8,619	PAV	CBUQ			
065ECE0230S0	MULUNGU	ENTR. CE-586	103,119	115,559	12,440	PAV	CBUQ			
065ECE0240S0	ENTR. CE-586	ENTR. CE-257 (ARATUBA)	115,559	121,679	6,120	PAV	CBUQ			
153ECE0010P0	ENTR. BR-122/CE-359 (PIRANGI)	ENTR. CE-265	0,000	22,000	22,000	PLA				
153ECE0020P0	ENTR. CE-265	CIPÓ DOS ANJOS	22,000	25,000	3,000	PLA				

MALHA RODOVIÁRIA DE ARACOIABA - DIVISÃO EM TRECHOS

31/08/2018

RODOVIA (Código)	TRECHO INÍCIO	TRECHO FIM	INÍCIO (KM)	FIM (KM)	EXT. (KM)	SIT. FÍSICA	TIPO REVEST.	TRECHO COINCID.	FEDERAL SUPERPOSTA	VMD (Veículo/dia)
155ECE0170P0	ENTR. CE-060/354(B)	ENTR. CE-253	93,232	107,232	14,000	PLA				
155ECE0190P0	ENTR. CE-253	ENTR. BR-116 (GUARANY)	107,232	117,232	10,000	PLA				
156ECE0150P0	LAGEDO	GADO DOS FERROS	90,895	98,485	7,590	PLA				
156ECE0160P0	GADO DOS FERROS	ENTR. CE-065 (PALMÁCIA)	98,485	105,865	7,380	PLA				
253ECE0080S0	ENTR. ACESSO BR-116 (PACAJUS)	ENTR. BR-116	37,319	40,454	3,135	PAV	CBUQ			
253ECE0090S0	ENTR. BR-116	ENTR. CE-155	40,454	54,454	14,000	PAV	CBUQ			
253ECE0110S0	ENTR. CE-155	ENTR. CE-060/354	54,454	71,284	16,830	PAV	CBUQ			
253ECE0120S0	ENTR. CE-060/354	ENTR. CE-354 / INÍCIO PISTA DUPLA p/ REDENÇÃO	71,284	73,642	2,358	PAV	CBUQ			
253ECE0130D0	ENTR. CE-354 / INÍCIO PISTA DUPLA p/ REDENÇÃO	REDENÇÃO	73,642	76,090	2,448	DUPD	CBUQ			
253ECE0130E0	ENTR. CE-354 / INÍCIO PISTA DUPLA p/ REDENÇÃO	REDENÇÃO	73,642	75,995	2,353	DUPE	CBUQ			
253ECE0150S0	REDENÇÃO	GUASSI	76,090	96,190	20,100	PAV	CBUQ			
253ECE0170S0	GUASSI	AREIAS	96,190	100,880	4,690	PAV	CBUQ			
253ECE0190S0	AREIAS	ENTR. CE-065 (A) (PACOTI)	100,880	109,990	9,110	PAV	CBUQ			
253ECE0200S0	ENTR. CE-065 (A) (PACOTI)	ENTR. CE-065 (B)	109,990	111,420	1,430	PAV	AAUQ	065ECE0160S0		
253ECE0210S0	ENTR. CE-065 (B)	ENTR. CE-356 (PERNAMBUQUINHO)	111,420	115,730	4,310	PAV	AAUF			
253ECE0230S0	ENTR. CE-356 (PERNAMBUQUINHO)	ENTR. CE-538 p/ PICO ALTO	115,730	116,170	0,440	PAV	AAUF			
253ECE0250S0	ENTR. CE-538 p/ PICO ALTO	ENTR. BR-020 (INHUPORANGA)	116,170	139,749	23,579	PAV	CBUQ			
253ECE0270N0	ENTR. BR-020 (INHUPORANGA)	ENTR. CE-162(A)	139,749	164,089	24,340	LEN				
257ECE0010N0	ENTR. BR-116	CURUPIRA	0,000	25,350	25,350	LEN				
257ECE0030N0	CURUPIRA	ENTR. BR-122/CE-359	25,350	28,400	3,050	LEN				
257ECE0050S0	ENTR. BR-122/CE-359	ENTR. CE-464 (OCARA)	28,400	35,822	7,422	PAV	TSD			
257ECE0070P0	ENTR. CE-464 (OCARA)	ENTR. CE-356 (JAGUARÃO)	35,822	52,822	17,000	PLA				
257ECE0090P0	ENTR. CE-356 (JAGUARÃO)	ENTR. CE-060 (CAPISTRANO)	52,822	72,822	20,000	PLA				
257ECE0130S0	ENTR. CE-060 (CAPISTRANO)	PAI JOÃO	72,822	87,051	14,229	PAV	TSD			
257ECE0140S0	PAI JOÃO	ENTR. CE-583	87,051	91,998	4,947	PAV	CBUQ			
257ECE0145S0	ENTR. CE-583	ENTR. CE-065 (ARATUBA)	91,998	96,048	4,050	PAV	CBUQ			

MALHA RODOVIÁRIA DE ARACOIABA - DIVISÃO EM TRECHOS

31/08/2018

RODOVIA (Código)	TRECHO		INÍCIO (KM)	FIM (KM)	EXT. (KM)	SIT. FÍSICA	TIPO REVEST.	TRECHO COINCID.	FEDERAL SUPERPOSTA	VMD (Veículo/dia)
	INÍCIO	FIM								
265ECE0150S0	ENTR. CE-138 (MORADA NOVA)	ENTR. CE-594 (IBICUITINGA)	82,194	113,862	31,668	PAV	TSD			
265ECE0170S0	ENTR. CE-594 (IBICUITINGA)	ENTR. CE-153	113,862	127,139	13,277	PAV	TSD			
265ECE0190S0	ENTR. CE-153	ENTR. BR-122/CE-359 (QUIXADÁ)	127,139	155,346	28,207	PAV	TSD			
265ECE0200S0	ENTR. BR-122/CE-359 (QUIXADÁ)	ENTR. CE-060 (QUIXADÁ)	155,346	157,744	2,398	PAV	CBUQ			
265ECE0205S0	ENTR. CE-060 (QUIXADÁ)	ENTR. CE-443	157,744	158,764	1,020	PAV	CBUQ			
265ECE0210S0	ENTR. CE-443	ENTR. CE-580 p/ DISTRITO DE CUSTÓDIO	158,764	167,134	8,370	PAV	AAUF			
265ECE0220S0	ENTR. CE-580 p/ DISTRITO DE CUSTÓDIO	DOM MAURÍCIO	167,134	178,202	11,068	PAV	AAUF			
265ECE0230P0	DOM MAURÍCIO	ENTR. CE-166 (CANAFÍSTULA)	178,202	200,202	22,000	PLA				
354ECE0510D0	ENTR. CE-060(A)/155(B)	ENTR. CE-060(B)/253	336,822	341,361	4,539	EOD	CBUQ	060ECE0150D0		
354ECE0510E0	ENTR. CE-060(A)/155(B)	ENTR. CE-060(B)/253	336,822	341,361	4,539	EOD	CBUQ	060ECE0150E0		
354ECE0520S0	ENTR. CE-060(B)/253	ENTR. CE-253 (ACARAPE)	341,361	343,742	2,381	PAV	CBUQ			
354ECE0530S0	ENTR. CE-253 (ACARAPE)	ENTR. CE-060	343,742	346,397	2,655	PAV	TSD			
354ECE0540S0	ENTR. CE-060	BARREIRA	346,397	358,221	11,824	PAV	TSD			
354ECE0550S0	BARREIRA	ENTR. BR-116 (CHOROZINHO)	358,221	373,931	15,710	PAV	TSD			
354ECE0570P0	ENTR. BR-116 (CHOROZINHO)	PATOS DO LIBERATO	373,931	378,931	5,000	PLA				
356ECE0010S0	ENTR. CE-253 (PERNAMBUQUINHO)	ENTR. CE-065(A) (GUARAMIRANGA)	0,000	8,896	8,896	PAV	AAUF			
356ECE0030S0	ENTR. CE-065(A) (GUARAMIRANGA)	ENTR. CE-065(B) (CRUZ)	8,896	12,538	3,642	PAV	CBUQ	065ECE0190S0		
356ECE0050S0	ENTR. CE-065(B) (CRUZ)	ENTR. CE-596 (BATURITÉ)	12,538	27,926	15,388	PAV	CBUQ			
356ECE0070S0	ENTR. CE-596 (BATURITÉ)	ENTR. CE-060	27,926	34,350	6,424	PAV	CBUQ			
356ECE0090N0	ENTR. CE-060	ENTR. CE-257 (JAGUARÃO)	34,350	48,050	13,700	IMP	RP			
356ECE0110N0	ENTR. CE-257 (JAGUARÃO)	ENTR. BR-122/CE-359 (CÓRREGO DO FACÓ)	48,050	69,350	21,300	IMP	RP			
356ECE0130N0	ENTR. BR-122/CE-359 (CÓRREGO DO FACÓ)	CURRALINHO	69,350	88,450	19,100	IMP	RP			
356ECE0150N0	CURRALINHO	ENTR. CE-138 (PATOS)	88,450	98,900	10,450	LEN				
359ECE0010S0	ENTR. BR-116 (TRIÂNGULO)	ENTR. CE-257	0,000	22,660	22,660	PAV	CBUQ		122BCE0011S0	
359ECE0030S0	ENTR. CE-257	ENTR. CE-464	22,660	28,110	5,450	PAV	CBUQ		122BCE0030S0	
359ECE0040S0	ENTR. CE-464	ENTR. CE-356 (CÓRREGO DO FACÓ)	28,110	31,880	3,770	PAV	CBUQ		122BCE0030S1	
359ECE0050S0	ENTR. CE-356 (CÓRREGO DO FACÓ)	ENTR. CE-153 (PIRANGI)	31,880	47,530	15,650	PAV	CBUQ		122BCE0040S0	

MALHA RODOVIÁRIA DE ARACOIABA - DIVISÃO EM TRECHOS

31/08/2018

RODOVIA (Código)	TRECHO		INÍCIO (KM)	FIM (KM)	EXT. (KM)	SIT. FÍSICA	TIPO REVEST.	TRECHO COINCID.	FEDERAL SUPERPOSTA	VMD (Veículo/dia)
	INÍCIO	FIM								
359ECE0070S0	ENTR. CE-153 (PIRANGI)	IBARETAMA	47,530	66,420	18,890	PAV	CBUQ		122BCE0050S0	
359ECE0090S0	IBARETAMA	ENTR. CE-265 (QUIXADÁ)	66,420	93,110	26,690	PAV	CBUQ		122BCE0050S1	
359ECE0130S0	ENTR. CE-265 (QUIXADÁ)	ENTR. CE-545 p/ AEROPORTO (QUIXADÁ)	93,110	94,130	1,020	PAV	CBUQ		122BCE0060S0	
359ECE0140S0	ENTR. CE-545 p/ AEROPORTO (QUIXADÁ)	ENTR. CE-599 p/ SERRA DO URUCUM	94,130	96,810	2,680	PAV	CBUQ		122BCE0060S1	
359ECE0150S0	ENTR. CE-599 p/ SERRA DO URUCUM	ENTR. CE-060 (QUIXADÁ)	96,810	99,030	2,220	PAV	CBUQ		122BCE0060S2	
443ECE0010S0	ENTR. CE-265 (QUIXADÁ)	ENTR. CE-513 p/ AÇUDE DO CEDRO (QUIXADÁ)	0,000	2,241	2,241	PAV	AAUF			
443ECE0020S0	ENTR. CE-513 p/ AÇUDE DO CEDRO (QUIXADÁ)	CUSTÓDIO	2,241	13,941	11,700	LEN				
443ECE0030S0	CUSTÓDIO	DAMIÃO CARNEIRO	13,941	22,871	8,930	PLA				
443ECE0050S0	DAMIÃO CARNEIRO	ENTR. CE-166	22,871	33,581	10,710	PLA				
456ECE0030S0	TARGINOS	CHORÓ	15,754	44,505	28,751	PAV	TSD			
456ECE0050S0	CHORÓ	ENTR. CE-060	44,505	57,251	12,746	PAV	TSD			
464ECE0010S0	ENTR. CE-060 (ANTÔNIO DIOGO)	VAZANTES	0,000	13,200	13,200	PAV	TSD			
464ECE0030S0	VAZANTES	IDEAL	13,200	17,410	4,210	PAV	TSD			
464ECE0050S0	IDEAL	ENTR. CE-257 (OCARA)	17,410	24,819	7,409	PAV	TSD			
464ECE0070S0	ENTR. CE-257 (OCARA)	SERENO DE CIMA	24,819	27,719	2,900	PAV	TSD			
464ECE0090S0	SERENO DE CIMA	CROATÁ	27,719	30,689	2,970	PAV	TSD			
464ECE0110S0	CROATÁ	ENTR. BR-122/CE-359	30,689	34,999	4,310	PAV	TSD			
513ECE0010S0	ENTR. CE-443	AÇUDE DO CEDRO (QUIXADÁ)	0,000	2,420	2,420	PAV	AAUF			
538ECE0010S0	ENTR. CE-253	PICO ALTO	0,000	3,893	3,893	PAV	AAUF			
539ECE0010S0	ENTR. CE-060	CAIO PRADO	0,000	1,043	1,043	PAV	TSD			
545ECE0010S0	ENTR. BR-122/CE-359	AEROPORTO (QUIXADÁ)	0,000	0,941	0,941	PAV	AAUF			
566ECE0010S0	ENTR. CE-060	REDENÇÃO	0,000	4,584	4,584	PAV	CBUQ			

MALHA RODOVIÁRIA DE ARACOIABA - DIVISÃO EM TRECHOS

31/08/2018

RODOVIA (Código)	TRECHO		INÍCIO (KM)	FIM (KM)	EXT. (KM)	SIT. FÍSICA	TIPO REVEST.	TRECHO COINCID.	FEDERAL SUPERPOSTA	VMD (Veículo/dia)
	INÍCIO	FIM								
582ECE0010S0	ENTR. BR-122	JUATAMA	0,000	1,040	1,040	PAV	TSD			
583ECE0010N0	ENTR. CE-257	CALEMBRE	0,000	10,000	10,000	LEN				
586ECE0010N0	ENTR. CE-065	CANTINHO	0,000	1,100	1,100	LEN				
594ECE0010P0	ENTR. CE-265	AÇUDE DOS PINHEIROS (IBICUITINGA)	0,000	7,050	7,050	PLA				
596ECE0010P0	ENTR. CE-356	SÃO SEBASTIÃO (BATURITÉ)	0,000	8,500	8,500	PLA				
599ECE0010S0	BR-122	SERRA DO URUCUM (QUIXADÁ)	0,000	7,879	7,879	PAV	CBUQ			

Observação: As Rodovias destacadas na cor cinza possuem Coincidência com Rodovias Federais

DISTRITO OPERACIONAL DE ITAPIPOCA

REPÚBLICA FEDERATIVA DO BRASIL
ESTADO DO CEARÁ
DISTRITO OPERACIONAL
ITAPIPOCA

SOP-CE
SUPERINTENDÊNCIA DE OBRAS PÚBLICAS

GOVERNO DO ESTADO DO CEARÁ
Secretaria da Infraestrutura

ATUALIZADO: AGOSTO / 2018

CONVENÇÕES

RODOVIAS
- Federal, Estadual, Coincidente
- Pavimentada Pista Dupla
- Em Obras de Duplicação
- Pavimentada Pista Simples
- Em Obras de Pavimentação
- Em Projeto de Duplicação
- Implantada
- Leito Natural
- Planejada

Municipal
- Pavimentada
- Implantada
- Leito Natural

FERROVIAS
- Ferrovia
- Ferrovia Planejada

LIMITES
- Interestadual
- Municipal
- Distrito Operacional do DER

HIDROGRAFIA
- Rio
- Lagoa e Açude

NÚCLEOS URBANOS
- CAPITAL
- Sede do Municipio
- Sede do Distrito
- Localidade

OUTRAS CONVENÇÕES: SIMBOLOGIA
- Aeroporto INFRAERO (2)
- Aeroporto DER/Estado (13)
- Porto (3)
- Terminal Rodoviário (57)
- Distrito Operacional do DER (11)
- Polícia Rodoviária Estadual-PRE (24)
- Polícia Rodoviária Federal-PRF (11)
- Residência do DNIT (4)
- DNIT (1)

MALHA RODOVIÁRIA DE ITAPIPOCA - DIVISÃO EM TRECHOS

31/08/2018

RODOVIA (Código)	TRECHO INÍCIO	TRECHO FIM	INÍCIO (KM)	FIM (KM)	EXT. (KM)	SIT. FÍSICA	TIPO REVEST.	TRECHO COINCID.	FEDERAL SUPERPOSTA	VMD (Veículo/dia)
085ECE0190D0	ENTR. CE-341 (QUATRO BOCAS)	ENTR. CE-162(A) p/ SERROTE	66,014	74,788	8,774	DUPD	CBUQ			
085ECE0190E0	ENTR. CE-341 (QUATRO BOCAS)	ENTR. CE-162(A) p/ SERROTE	66,014	74,788	8,774	DUPE	CBUQ			
085ECE0210D0	ENTR. CE-162(A) p/ SERROTE	ENTR. CE-162(B) p/ PARAIPABA	74,788	79,826	5,038	DUPD	CBUQ	162ECE0050D0		
085ECE0210E0	ENTR. CE-162(A) p/ SERROTE	ENTR. CE-162(B) p/ PARAIPABA	74,788	79,826	5,038	DUPE	CBUQ	162ECE0050E0		
085ECE0230D0	ENTR. CE-162(B) p/ PARAIPABA	ENTR. CE-163(A) (PARRA)	79,826	95,855	16,029	DUPD	CBUQ			
085ECE0230E0	ENTR. CE-162(B) p/ PARAIPABA	ENTR. CE-163(A) (PARRA)	79,826	95,855	16,029	DUPE	CBUQ			
085ECE0250D0	ENTR. CE-163(A) (PARRA)	ENTR. CE-163(B) p/ TRAIRI	95,855	103,650	7,795	DUPD	CBUQ	163ECE0110D0		
085ECE0250E0	ENTR. CE-163(A) (PARRA)	ENTR. CE-163(B) p/ TRAIRI	95,855	103,650	7,795	DUPE	CBUQ	163ECE0110E0		
085ECE0270S0	ENTR. CE-163(B) p/ TRAIRI	ENTR. CE-333 p/ CÓRREGO FUNDO (TRAIRI)	103,650	110,744	7,094	PAV	CBUQ			
085ECE0280S0	ENTR. CE-333 p/ CÓRREGO FUNDO (TRAIRI)	ENTR. CE-346	110,744	128,107	17,363	PAV	CBUQ			
085ECE0285S0	ENTR. CE-346	ENTR. CE-168 (BARRENTO)	128,107	129,887	1,780	PAV	CBUQ			
085ECE0290S0	ENTR. CE-168 (BARRENTO)	ENTR. CE-176 (ARACATIARA)	129,887	161,904	32,017	PAV	TSD			
085ECE0310S0	ENTR. CE-176 (ARACATIARA)	ENTR. CE-177(A)	161,904	193,525	31,621	PAV	TSD			
085ECE0320S0	ENTR. CE-177(A)	ENTR. CE-177 (B) p/ ITAREMA	193,525	196,115	2,590	PAV	TSD	177ECE0070S0		
085ECE0350S0	ENTR. CE-177 (B) p/ ITAREMA	ENTR. CE-556 p/ ITAREMA	196,115	201,221	5,106	PAV	TSD			
085ECE0360S0	ENTR. CE-556 p/ ITAREMA	ENTR. CE-535 p/ ESPRAIADO (ACARAÚ)	201,221	209,761	8,540	PAV	TSD			
085ECE0370S0	ENTR. CE-535 p/ ESPRAIADO (ACARAÚ)	ENTR. BR-403(A)/CE-178 (A) (ACARAÚ)	209,761	223,566	13,805	PAV	TSD			
085ECE0380S0	ENTR. BR-403(A)/CE-178 (A) (ACARAÚ)	ENTR. ACESSO BR-403/CE-178 (B)	223,566	226,206	2,640	PAV	CBUQ	178ECE0005S0	403BCE0010S0	
085ECE0390S0	ENTR. ACESSO BR-403/CE-178 (B)	ENTR. CE-179(A) (CRUZ)	226,206	233,816	7,610	PAV	CBUQ		403BCE9000S0	
085ECE0410S0	ENTR. CE-179(A) (CRUZ)	ENTR. CE-179(B) (LAGOA VELHA)	233,816	239,271	5,455	PAV	TSD	179ECE0030S0		
085ECE0420S0	ENTR. CE-179(B) (LAGOA VELHA)	ENTR. CE-182	239,271	259,221	19,950	PAV	TSD			
085ECE0430S0	ENTR. CE-182	JIJOCA DE JERICOACOARA	259,221	265,551	6,330	PAV	TSD			
162ECE0010S0	LAGOINHA	ENTR. CE-348 (PARAIPABA)	0,000	11,202	11,202	PAV	TSD			
162ECE0030S0	ENTR. CE-348 (PARAIPABA)	ENTR. CE-085(A)	11,202	15,720	4,518	PAV	TSD			
162ECE0050D0	ENTR. CE-085(A)	ENTR. CE-085(B)	15,720	20,758	5,038	DUPD	CBUQ	085ECE0210D0		
162ECE0050E0	ENTR. CE-085(A)	ENTR. CE-085(B)	15,720	20,758	5,038	DUPE	CBUQ	085ECE0210E0		
162ECE0070S0	ENTR. CE-085(B)	ENTR. CE-426	20,758	23,867	3,109	PAV	AAUQ			
162ECE0090N0	ENTR. CE-426	SERROTE	23,867	31,633	7,766	IMP	RP			

MALHA RODOVIÁRIA DE ITAPIPOCA - DIVISÃO EM TRECHOS

31/08/2018

RODOVIA (Código)	TRECHO INÍCIO	TRECHO FIM	INÍCIO (KM)	FIM (KM)	EXT. (KM)	SIT. FÍSICA	TIPO REVEST.	TRECHO COINCID.	FEDERAL SUPERPOSTA	VMD (Veículo/dia)
162ECE0110N0	SERROTE	ENTR. BR-222 (SÃO LUÍS DO CURU)	31,633	45,543	13,910	LEN				
162ECE0130N0	ENTR. BR-222 (SÃO LUÍS DO CURU)	ENTR. CE-354(A) (PENTECOSTE)	45,543	61,853	16,310	IMP	RP			
162ECE0135N0	ENTR. CE-354(A) (PENTECOSTE)	ENTR. CE-341(A)/354(B) (PENTECOSTE)	61,853	62,303	0,450	IMP	RP	354ECE0315N0		
162ECE0140S0	ENTR. CE-341(A)/354(B) (PENTECOSTE)	ENTR. CE-341(B)	62,303	65,855	3,552	PAV	TSD	341ECE0090S0		
162ECE0150N0	ENTR. CE-341(B)	ENTR. CE-253(A) (PARAMOTI)	65,855	106,115	40,260	LEN				
163ECE0005N0	CANAÃ	MUNDAÚ	0,000	8,700	8,700	IMP	RP			
163ECE0010S0	MUNDAÚ	EMBUACA	8,700	16,250	7,550	PAV	CBUQ			
163ECE0030S0	EMBUACA	ENTR. CE-346(A) (BARRINHA)	16,250	17,929	1,679	PAV	CBUQ			
163ECE0050S0	ENTR. CE-346(A) (BARRINHA)	ENTR. CE-346(B) (ESTRELA)	17,929	20,549	2,620	PAV	CBUQ	346ECE0050S0		
163ECE0070S0	ENTR. CE-346(B) (ESTRELA)	TRAIRI	20,549	27,963	7,414	PAV	CBUQ			
163ECE0090S0	TRAIRI	ENTR. CE-085(A) p/ BARRENTO	27,963	38,946	10,983	PAV	CBUQ			
163ECE0110D0	ENTR. CE-085(A) p/ BARRENTO	ENTR. CE-085(B) (PARRA)	38,946	46,741	7,795	DUPD	CBUQ	085ECE0250D0		
163ECE0110E0	ENTR. CE-085(A) p/ BARRENTO	ENTR. CE-085(B) (PARRA)	38,946	46,741	7,795	DUPE	CBUQ	085ECE0250E0		
163ECE0130N0	ENTR. CE-085(B) (PARRA)	ENTR. BR-222 (FRIOS)	46,741	72,702	25,961	IMP	RP			
166ECE0100S0	ENTR. BR-226(A)/CE-363 (SENADOR POMPEU)	ENTR. BR-226(B)	87,338	88,318	0,980	PAV	TSD		226BCE0550S4	
168ECE0010S0	BALEIA	MARINHEIROS	0,000	6,340	6,340	PAV	TSD			
168ECE0030S0	MARINHEIROS	ENTR. CE-085 (BARRENTO)	6,340	31,853	25,513	PAV	TSD			
168ECE0050S0	ENTR. CE-085 (BARRENTO)	ENTR. BR-402/CE-354 (ITAPIPOCA)	31,853	55,594	23,741	PAV	TSD			
168ECE0070S0	ENTR. BR-402/CE-354 (ITAPIPOCA)	ARAPARI	55,594	62,758	7,164	PAV	CBUQ			
168ECE0090S0	ARAPARI	ASSUNÇÃO	62,758	76,579	13,821	PAV	CBUQ			
168ECE0110S0	ASSUNÇÃO	ENTR. CE-243 (ITAPAJÉ)	76,579	92,624	16,045	PAV	CBUQ			
168ECE0130S0	ENTR. CE-243 (ITAPAJÉ)	ENTR. BR-222(A) (ITAPAJÉ)	92,624	94,168	1,544	PAV	CBUQ			
168ECE0150S0	ENTR. BR-222(A) (ITAPAJÉ)	ENTR. BR-222(B) (PEDRA D'ÁGUA)	94,168	101,398	7,230	PAV	CBUQ		222BCE0090S3	
168ECE0230S0	ENTR. BR-222(B) (PEDRA D'ÁGUA)	ENTR. CE-253(A)/169 (TEJUÇUOCA)	101,398	132,946	31,548	PAV	TSD			
168ECE0250S0	ENTR. CE-253(A)/169 (TEJUÇUOCA)	ENTR. CE-253(B)/341 (GENERAL SAMPAIO)	132,946	149,496	16,550	PAV	TSS	253ECE0330S0		
173ECE0010P0	ENTR. CE-240 (RIACHÃO)	MISSI	0,000	8,400	8,400	PLA				

MALHA RODOVIÁRIA DE ITAPIPOCA - DIVISÃO EM TRECHOS

31/08/2018

RODOVIA (Código)	TRECHO		INÍCIO (KM)	FIM (KM)	EXT. (KM)	SIT. FÍSICA	TIPO REVEST.	TRECHO COINCID.	FEDERAL SUPERPOSTA	VMD (Veículo/dia)
	INÍCIO	FIM								
173ECE0020P0	MISSI	ENTR. BR-222 (IRAUÇUBA)	8,400	22,180	13,780	PLA				
173ECE0030P0	ENTR. BR-222 (IRAUÇUBA)	ENTR. CE-253 (JUÁ)	22,180	41,240	19,060	PLA				
173ECE0040P0	ENTR. CE-253 (JUÁ)	ENTR. CE-362/252 (TAPERUABA)	41,240	67,460	26,220	PLA				
176ECE0010S0	MOITAS	ICARAÍ	0,000	7,081	7,081	PAV	INT			
176ECE0030S0	ICARAÍ	ENTR. CE-085 (ARACATIARA)	7,081	33,021	25,940	PAV	TSD			
176ECE0050S0	ENTR. CE-085 (ARACATIARA)	ENTR. BR-402(A)/CE-354(A) (AMONTADA)	33,021	58,154	25,133	PAV	TSD			
176ECE0060S0	ENTR. BR-402(A)/CE-354(A) (AMONTADA)	ENTR. BR-402(B)/CE-354(B)	58,154	59,164	1,010	PAV	TSD	354ECE0180S0	402BCE0340S1	
176ECE0070S0	ENTR. BR-402(B)/CE-354(B)	ENTR. CE-240/CE-557 p/ MIRAÍMA	59,164	89,181	30,017	PAV	TSD			
176ECE0090P0	ENTR. CE-240/CE-557 p/ MIRAÍMA	CARACARÁ	89,181	113,281	24,100	PLA				
177ECE0010S0	TORRÕES	ALMOFALA	0,000	4,090	4,090	PAV	TSD			
177ECE0030S0	ALMOFALA	ENTR. CE-542 p/ PORTO DOS BARCOS (ITAREMA)	4,090	11,104	7,014	PAV	TSD			
177ECE0040S0	ENTR. CE-542 p/ PORTO DOS BARCOS (ITAREMA)	ITAREMA	11,104	13,885	2,781	PAV	TSD			
177ECE0050S0	ITAREMA	ENTR. CE-085(A)	13,885	17,625	3,740	PAV	TSD			
177ECE0070S0	ENTR. CE-085(A)	ENTR. CE-085(B)	17,625	20,215	2,590	PAV	TSD	085ECE0320S0		
177ECE0090S0	ENTR. CE-085(B)	ENTR. BR-402/CE-354 (NASCENTE)	20,215	54,220	34,005	PAV	TSD			
178ECE0001P0	PRAIA DE ARPOEIRAS (ACARAÚ)	ENTR. BR-403(A)/CE-085(A) (ACARAÚ)	0,000	10,234	10,234	PLA				
178ECE0005S0	ENTR. BR-403(A)/CE-085(A) (ACARAÚ)	ENTR ACESSO BR-403/CE-085(B)	10,234	12,874	2,640	PAV	CBUQ	085ECE0380S0	403BCE0010S0	
178ECE0010S0	ENTR ACESSO BR-403/CE-085(B)	ENTR. BR-402(A)/CE-216 (BOM JESUS)	12,874	38,794	25,920	PAV	CBUQ		403BCE0010S1	
178ECE0030S0	ENTR. BR-402(A)/CE-216 (BOM JESUS)	ENTR. BR-402(B)/354(A) (BOM PRINCÍPIO)	38,794	49,784	10,990	PAV	CBUQ		402BCE0310S0	
178ECE0050S0	ENTR. BR-402(B)/354(A) (BOM PRINCÍPIO)	ENTR. CE-354(B) (MORRINHOS)	49,784	53,598	3,814	PAV	TSD	354ECE0130S0	403BCE0045P0	
179ECE0010S0	ENTR. CE-201 (ARANAÚ)	ENTR. CE-085(A) (LAGOA VELHA)	0,000	9,028	9,028	PAV	TSS			
179ECE0030S0	ENTR. CE-085(A) (LAGOA VELHA)	ENTR. CE-085(B) (CRUZ)	9,028	14,483	5,455	PAV	TSD	085ECE0410S0		
179ECE0050S0	ENTR. CE-085(B) (CRUZ)	BELA CRUZ	14,483	33,083	18,600	PAV	CBUQ			
179ECE0070S0	BELA CRUZ	ENTR. BR-402/CE-216 (MARCO)	33,083	40,785	7,702	PAV	CBUQ			
179ECE0090N0	ENTR. BR-402/CE-216 (MARCO)	ENTR. CE-354 (ESPINHO)	40,785	53,455	12,670	IMP	RP			

MALHA RODOVIÁRIA DE ITAPIPOCA - DIVISÃO EM TRECHOS

31/08/2018

RODOVIA (Código)	TRECHO		INÍCIO (KM)	FIM (KM)	EXT. (KM)	SIT. FÍSICA	TIPO REVEST.	TRECHO COINCID.	FEDERAL SUPERPOSTA	VMD (Veículo/dia)
	INÍCIO	FIM								
182ECE0010S0	ENTR. CE-201 (PRAIA DO PREÁ)	CAIÇARA	0,000	4,900	4,900	PAV	TSD			
182ECE0020S0	CAIÇARA	ENTR. CE-085 (MONTEIRO)	4,900	12,740	7,840	PAV	TSD			
201ECE0010P0	ENTR. CE-179 (ARANAÚ)	ENTR. CE-182 (PRAIA DO PREÁ)	0,000	21,900	21,900	PLA				
216ECE0010S0	ENTR. BR-402(A)/403/CE-178 (BOM JESUS)	ENTR. CE-179 (MARCO)	0,000	7,490	7,490	PAV	CBUQ		402BCE0290S0	
216ECE0030P0	ENTR. CE-179 (MARCO)	ENTR. CE-085(A)/313/438 (PARAZINHO)	7,490	88,390	80,900	PLA			402BCE0280P0	
243ECE0010S0	ENTR. BR-402/CE-354 (A) (VARJOTA)	ENTR. CE-354 (B)	0,000	5,315	5,315	PAV	TSD	354ECE0270S0		
243ECE0020S0	ENTR. CE-354 (B)	URUBURETAMA	5,315	10,667	5,352	PAV	TSD			
243ECE0030S0	URUBURETAMA	SANTA LUZIA	10,667	16,355	5,688	PAV	CBUQ			
243ECE0050S0	SANTA LUZIA	ENTR. CE-168 (ITAPAJÉ)	16,355	25,355	9,000	PAV	CBUQ			
253ECE0290S0	ENTR. CE-162(B) (PARAMOTI)	ENTR. CE-168(A)/341 (GENERAL SAMPAIO)	165,899	191,442	25,543	PAV	TSD			
253ECE0330S0	ENTR. CE-168(A)/341 (GENERAL SAMPAIO)	ENTR. CE-168(B)/169 (TEJUÇUOCA)	191,442	207,992	16,550	PAV	TSS	168ECE0250S0		
253ECE0350N0	ENTR. CE-168(B)/169 (TEJUÇUOCA)	ENTR. CE-173 (JUÁ)	207,992	250,622	42,630	LEN				
253ECE0370N0	ENTR. CE-173 (JUÁ)	ENTR. CE-176 (ARACATIAÇU)	250,622	269,872	19,250	LEN				
333ECE0010S0	ENTR. CE-085	CORREGO DO FUNDO	0,000	0,606	0,606	PAV	TSD			
333ECE0015P0	CORREGO DO FUNDO	CEMOABA	0,606	15,340	14,734	PLA				
333ECE0020P0	CEMOABA	CONCEIÇÃO	15,340	19,780	4,440	PLA				
333ECE0030P0	CONCEIÇÃO	SÃO PEDRO DO GAVIÃO	19,780	25,010	5,230	PLA				
333ECE0040P0	SÃO PEDRO DO GAVIÃO	ENTR. BR-402/CE-354 (TURURU)	25,010	32,500	7,490	PLA				
341ECE0010S0	ENTR. CE-348 (PARACURU)	ENTR. CE-085 (QUATRO BOCAS)	0,000	11,561	11,561	PAV	AAUQ			
341ECE0070S0	ENTR. BR-222 (CROATÁ)	ENTR. CE-354(A)	28,560	46,990	18,430	PAV	TSD			
341ECE0080S0	ENTR. CE-354(A)	ENTR. CE-162(A)/354(B) (PENTECOSTE)	46,990	49,850	2,860	PAV	TSD	354ECE0320S0		
341ECE0090S0	ENTR. CE-162(A)/354(B) (PENTECOSTE)	ENTR. CE-162(B)	49,850	53,402	3,552	PAV	TSD	162ECE0140S0		
341ECE0110S0	ENTR. CE-162(B)	SERROTA	53,402	62,696	9,294	PAV	TSS			
341ECE0130S0	SERROTA	APUIARÉS	62,696	78,371	15,675	PAV	TSS			

MALHA RODOVIÁRIA DE ITAPIPOCA - DIVISÃO EM TRECHOS

31/08/2018

RODOVIA (Código)	TRECHO		INÍCIO (KM)	FIM (KM)	EXT. (KM)	SIT. FÍSICA	TIPO REVEST.	TRECHO COINCID.	FEDERAL SUPERPOSTA	VMD (Veículo/dia)
	INÍCIO	FIM								
341ECE0150S0	APUIARÉS	ENTR. CE-168/253	78,371	90,038	11,667	PAV	TSS			
346ECE0005S0	ENTR. CE-085 (BARRENTO)	CURRALINHO	0,000	16,074	16,074	PAV	TSD			
346ECE0015S0	CURRALINHO	CANAÃ	16,074	20,947	4,873	PAV	TSD			
346ECE0030S0	CANAÃ	ENTR. CE-163(A) (ESTRELA)	20,947	27,309	6,362	PAV	AAUF			
346ECE0050S0	ENTR. CE-163(A) (ESTRELA)	ENTR. CE-163(B) (BARRINHA)	27,309	29,929	2,620	PAV	CBUQ	163ECE0050S0		
346ECE0070S0	ENTR. CE-163(B) (BARRINHA)	FLECHEIRAS	29,929	33,541	3,612	PAV	CBUQ			
346ECE0090S0	FLECHEIRAS	GUAJIRU	33,541	38,481	4,940	PAV	CBUQ			
348ECE0010S0	ENTR. CE-162 (PARAIPABA)	POÇO DOCE	0,000	4,905	4,905	PAV	TSD			
348ECE0030S0	POÇO DOCE	ENTR. CE-341 (PARACURU)	4,905	13,044	8,139	PAV	TSD			
348ECE0050P0	ENTR. CE-341 (PARACURU)	SIUPÉ	13,044	41,044	28,000	PLA				
354ECE0030N0	SERROTA	PANACUÍ	43,950	53,540	9,590	LEN				
354ECE0050N0	PANACUÍ	MOCAMBO	53,540	65,850	12,310	LEN				
354ECE0090N0	MOCAMBO	ENTR. CE-179 (ESPINHO)	65,850	86,360	20,510	LEN				
354ECE0110N0	ENTR. CE-179 (ESPINHO)	ENTR. BR-403(A)/CE-178(A) (MORRINHOS)	86,360	90,930	4,570	LEN				
354ECE0130S0	ENTR. BR-403(A)/CE-178(A) (MORRINHOS)	ENTR. BR-402(A)/403(B)/CE-178(B) (BOM PRINCÍPIO)	90,930	94,744	3,814	PAV	TSD	178ECE0050S0	403BCE0045P0	
354ECE0150S0	ENTR. BR-402(A)/403(B)/CE-178(B) (BOM PRINCÍPIO)	ENTR. CE-553 p/ SÍTIO ALEGRE	94,744	103,174	8,430	PAV	TSD		402BCE0330S0	
354ECE0160S0	ENTR. CE-553 p/ SÍTIO ALEGRE	ENTR. CE-177 (NASCENTE)	103,174	115,484	12,310	PAV	TSD		402BCE0330S1	
354ECE0170S0	ENTR. CE-177 (NASCENTE)	ENTR. CE-176(A)	115,484	129,284	13,800	PAV	TSD		402BCE0340S0	
354ECE0180S0	ENTR. CE-176(A)	ENTR. CE-176(B) (AMONTADA)	129,284	130,294	1,010	PAV	TSD	176ECE0060S0	402BCE0340S1	
354ECE0190S0	ENTR. CE-176(B) (AMONTADA)	ENTR. CE-526 p/ AMONTADA	130,294	131,744	1,450	PAV	TSD		402BCE0345S0	
354ECE0200S0	ENTR. CE-526 p/ AMONTADA	ENTR. CE-240	131,744	154,691	22,947	PAV	TSD		402BCE0345S1	
354ECE0202S0	ENTR. CE-240	INÍCIO PISTA DUPLA	154,691	158,735	4,044	PAV	TSD		402BCE0345S2	
354ECE0205D0	INÍCIO PISTA DUPLA	ENTR. CE-168 (ITAPIPOCA)	158,735	162,795	4,060	DUPD	CBUQ		402BCE0348D0	
354ECE0205E0	INÍCIO PISTA DUPLA	ENTR. CE-168 (ITAPIPOCA)	158,735	162,785	4,050	DUPE	CBUQ		402BCE0348E0	
354ECE0210S0	ENTR. CE-168 (ITAPIPOCA)	ENTR. RODOVIA MUNICIPAL	162,795	169,215	6,420	PAV	TSD		402BCE0350S0	
354ECE0220S0	ENTR. RODOVIA MUNICIPAL	ENTR. CE-333 (TURURU)	169,215	187,455	18,240	PAV	TSD		402BCE0355S0	

MALHA RODOVIÁRIA DE ITAPIPOCA - DIVISÃO EM TRECHOS

31/08/2018

RODOVIA (Código)	TRECHO		INÍCIO (KM)	FIM (KM)	EXT. (KM)	SIT. FÍSICA	TIPO REVEST.	TRECHO COINCID.	FEDERAL SUPERPOSTA	VMD (Veículo/dia)
	INÍCIO	FIM								
354ECE0250S0	ENTR. CE-333 (TURURU)	ENTR. BR-402 (B)/CE-243 (A) (VARJOTA)	187,455	193,405	5,950	PAV	TSD		402BCE0355S1	
354ECE0270S0	ENTR. BR-402 (B)/CE-243 (A) (VARJOTA)	ENTR. CE-243 (B) P/ URUBURETAMA	193,405	198,720	5,315	PAV	TSD	243ECE0010S0		
354ECE0280N0	ENTR. CE-243 (B) P/ URUBURETAMA	SÃO JOAQUIM	198,720	204,780	6,060	LEN				
354ECE0290N0	SÃO JOAQUIM	ENTR. BR-222 (A)	204,780	210,270	5,490	LEN				
354ECE0300S0	ENTR. BR-222 (A)	ENTR. BR-222 (B) P/ UMIRIM	210,270	219,000	8,730	PAV	CBUQ		222BCE0090S1	
354ECE0310N0	ENTR. BR-222 (B) P/ UMIRIM	ENTR. CE-162(A) (PENTECOSTE)	219,000	239,205	20,205	IMP	RP			
354ECE0315N0	ENTR. CE-162(A) (PENTECOSTE)	ENTR. CE-162(B)/341(A) (PENTECOSTE)	239,205	239,655	0,450	IMP	RP	162ECE0135N0		
354ECE0320S0	ENTR. CE-162(B)/341(A) (PENTECOSTE)	ENTR. CE-341(B)	239,655	242,515	2,860	PAV	TSD	341ECE0080S0		
354ECE0330N0	ENTR. CE-341(B)	ERVA MOURA	242,515	261,455	18,940	LEN				
354ECE0370N0	ERVA MOURA	ENTR. BR-020(A)/CE-156 (A)	261,455	289,885	28,430	LEN				
426ECE0010S0	ENTR. CE-162 p/ SERROTE	ENTR. CE-341	0,000	9,120	9,120	PAV	AAUQ			
526ECE0010S0	ENTR. BR-402/CE-354	AMONTADA	0,000	0,987	0,987	PAV	AAUQ			
535ECE0010S0	ENTR. CE-085 (JURITIÂNIA)	ESPRAIADO (ACARAÚ)	0,000	7,949	7,949	PAV	TSD			
542ECE0010S0	ENTR. CE-177	PORTO DOS BARCOS (ITAREMA)	0,000	2,553	2,553	PAV	TSD			
553ECE0010S0	ENTR. BR-402/CE-354	SÍTIO ALEGRE	0,000	9,719	9,719	PAV	TSS			
556ECE0010S0	ENTR. CE-085	ITAREMA	0,000	1,505	1,505	PAV	TSD			
557ECE0010S0	ENTR. CE-176	MIRAÍMA	0,000	0,382	0,382	PAV	TSD			
588ECE0010S0	ENTR. CE-240	VILA BROTAS	0,000	4,600	4,600	PAV	TSD			

Observação: As Rodovias destacadas na cor cinza possuem Coincidência com Rodovias Federais

DISTRITO OPERACIONAL DE LIMOEIRO DO NORTE

REPÚBLICA FEDERATIVA DO BRASIL
ESTADO DO CEARÁ
DISTRITO OPERACIONAL
LIMOEIRO DO NORTE

SOP-CE
SUPERINTENDÊNCIA DE OBRAS PÚBLICAS

GOVERNO DO ESTADO DO CEARÁ
Secretaria da Infraestrutura

ATUALIZADO: AGOSTO / 2018

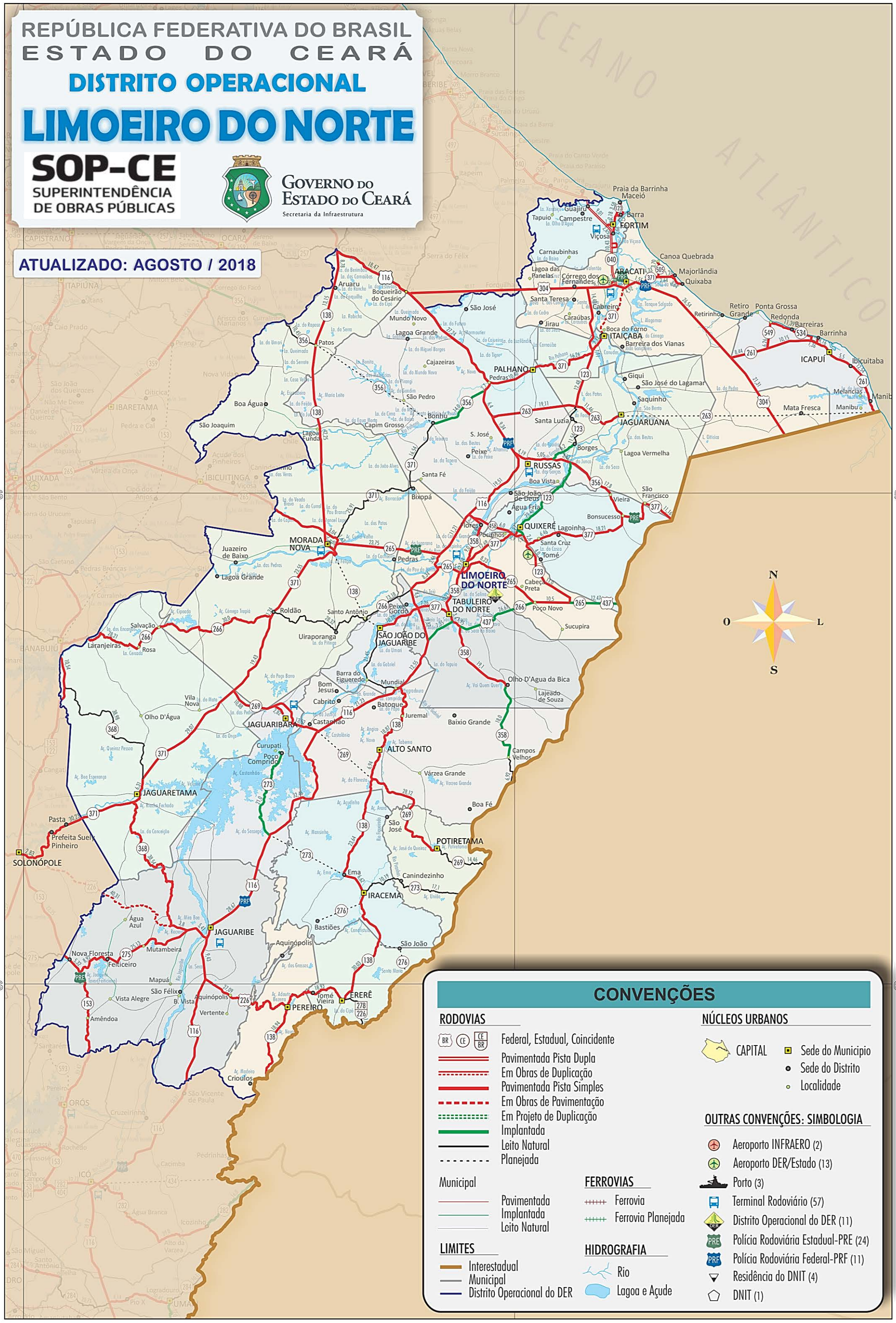

MALHA RODOVIÁRIA DE LIMOEIRO DO NORTE - DIVISÃO EM TRECHOS

31/08/2018

RODOVIA (Código)	TRECHO INÍCIO	TRECHO FIM	INÍCIO (KM)	FIM (KM)	EXT. (KM)	SIT. FÍSICA	TIPO REVEST.	TRECHO COINCID.	FEDERAL SUPERPOSTA	VMD (Veículo/dia)
040ECE0310D0	ENTR. CE-512 p/ PARAJURU (BEBERIBE)	GUAJIRU	115,476	119,346	3,870	DUPD	CBUQ			
040ECE0310E0	ENTR. CE-512 p/ PARAJURU (BEBERIBE)	GUAJIRU	115,476	119,346	3,870	DUPE	CBUQ			
040ECE0320D0	GUAJIRU	ENTR. CE-510 p/ FORTIM	119,346	124,487	5,141	DUPD	CBUQ			
040ECE0320E0	GUAJIRU	ENTR. CE-510 p/ FORTIM	119,346	124,487	5,141	DUPE	CBUQ			
040ECE0330D0	ENTR. CE-510 p/ FORTIM	ENTR. CE-123(A) (VIÇOSA)	124,487	127,136	2,649	DUPD	CBUQ			
040ECE0330E0	ENTR. CE-510 p/ FORTIM	ENTR. CE-123(A) (VIÇOSA)	124,487	127,136	2,649	DUPE	CBUQ			
040ECE0340D0	ENTR. CE-123(A) (VIÇOSA)	ENTR. CE-123(B) P/ JARDIM DE CIMA	127,136	129,003	1,867	DUPD	CBUQ	123ECE0070D0		
040ECE0340E0	ENTR. CE-123(A) (VIÇOSA)	ENTR. CE-123(B) P/ JARDIM DE CIMA	127,136	129,003	1,867	DUPE	CBUQ	123ECE0070E0		
040ECE0345D0	ENTR. CE123(B) P/JARDIM DE CIMA	ENTR. CE-123(A) P/ JARDIM DE BAIXO	129,003	129,976	0,973	DUPD	CBUQ			
040ECE0345E0	ENTR. CE123(B) P/JARDIM DE CIMA	ENTR. CE-123(A) P/ JARDIM DE BAIXO	129,003	129,976	0,973	DUPE	CBUQ			
040ECE0348D0	ENTR. CE-123(A) P/ JARDIM DE BAIXO	ENTR. CE-548 p/ AEROPORTO (ARACATI)	129,976	137,579	7,603	DUPD	CBUQ	123ECE0078D0		
040ECE0348E0	ENTR. CE-123(A) P/ JARDIM DE BAIXO	ENTR. CE-548 p/ AEROPORTO (ARACATI)	129,976	137,579	7,603	DUPE	CBUQ	123ECE0078E0		
040ECE0350D0	ENTR. CE-548 p/ AEROPORTO (ARACATI)	ENTR. BR-304/CE-123(B)	137,579	138,579	1,000	DUPD	CBUQ	123ECE0080D0		
040ECE0350E0	ENTR. CE-548 p/ AEROPORTO (ARACATI)	ENTR. BR-304/CE-123(B)	137,579	138,579	1,000	DUPE	CBUQ	123ECE0080E0		
123ECE0010S0	MACEIÓ	ENTR. CE-540 p/ BARRA DO FORTIM	0,000	3,578	3,578	PAV	CBUQ			
123ECE0030S0	ENTR. CE-540 p/ BARRA DO FORTIM	ENTR. CE-510 (FORTIM)	3,578	5,762	2,184	PAV	CBUQ			
123ECE0050S0	ENTR. CE-510 (FORTIM)	ENTR. CE-040(A) (VIÇOSA)	5,762	8,426	2,664	PAV	CBUQ			
123ECE0070D0	ENTR. CE-040(A) (VIÇOSA)	ENTR. CE-040(B)	8,426	10,293	1,867	DUPD	CBUQ	040ECE0340D0		
123ECE0070E0	ENTR. CE-040(A) (VIÇOSA)	ENTR. CE-040(B)	8,426	10,293	1,867	DUPE	CBUQ	040ECE0340E0		
123ECE0072S0	ENTR. CE-040(B)	JARDIM DE CIMA	10,293	11,323	1,030	PAV	CBUQ			
123ECE0074S0	JARDIM DE CIMA	JARDIM DE BAIXO	11,323	12,370	1,047	PAV	CBUQ			
123ECE0076S0	JARDIM DE BAIXO	ENTR. CE-040(A)	12,370	13,540	1,170	PAV	CBUQ			
123ECE0078D0	ENTR. CE-040(A)	ENTR. CE-548 p/ AEROPORTO (ARACATI)	13,540	21,143	7,603	DUPD	CBUQ	040ECE0348D0		
123ECE0078E0	ENTR. CE-040(A)	ENTR. CE-548 p/ AEROPORTO (ARACATI)	13,540	21,143	7,603	DUPE	CBUQ	040ECE0348E0		
123ECE0080D0	ENTR. CE-548 p/ AEROPORTO (ARACATI)	ENTR. BR-304(A)/CE-040(B)	21,143	22,143	1,000	DUPD	CBUQ	040ECE0350D0		
123ECE0080E0	ENTR. CE-548 p/ AEROPORTO (ARACATI)	ENTR. BR-304(A)/CE-040(B)	21,143	22,143	1,000	DUPE	CBUQ	040ECE0350E0		
123ECE0090S0	ENTR. BR-304(A)/CE-040(B)	ENTR. BR-304(B)	22,143	28,733	6,590	PAV	CBUQ		304BCE0030S0	
123ECE0110S0	ENTR. BR-304(B)	ENTR. CE-371(A) p/ ITAIÇABA	28,733	43,217	14,484	PAV	TSD			

MALHA RODOVIÁRIA DE LIMOEIRO DO NORTE - DIVISÃO EM TRECHOS

31/08/2018

RODOVIA (Código)	TRECHO		INÍCIO (KM)	FIM (KM)	EXT. (KM)	SIT. FÍSICA	TIPO REVEST.	TRECHO COINCID.	FEDERAL SUPERPOSTA	VMD (Veículo/dia)
	INÍCIO	FIM								
123ECE0130S0	ENTR. CE-371(A) p/ ITAIÇABA	ENTR. CE-371(B)	43,217	44,327	1,110	PAV	TSD	371ECE0100S0		
123ECE0140S0	ENTR. CE-371(B)	ENTR. CE-263 p/ JAGUARUANA	44,327	56,804	12,477	PAV	TSD			
123ECE0150N0	ENTR. CE-263 p/ JAGUARUANA	BORGES	56,804	68,344	11,540	LEN				
123ECE0170N0	BORGES	ENTR. CE-356(A) p/ RUSSAS	68,344	74,544	6,200	IMP	RP			
123ECE0190S0	ENTR. CE-356(A) p/ RUSSAS	ENTR. CE-356(B) p/ BONSUCESSO	74,544	78,364	3,820	PAV	CBUQ	356ECE0290S0		
123ECE0210N0	ENTR. CE-356(B) p/ BONSUCESSO	ENTR. CE-377(A) (QUIXERÉ)	78,364	101,824	23,460	IMP	RP			
123ECE0230S0	ENTR. CE-377(A) (QUIXERÉ)	ENTR. CE-377(B) (SANTA CRUZ)	101,824	104,241	2,417	PAV	CBUQ	377ECE0070S0		
123ECE0250S0	ENTR. CE-377(B) (SANTA CRUZ)	TOMÉ	104,241	108,655	4,414	PAV	TSD			
123ECE0270S0	TOMÉ	ENTR. CE-265	108,655	121,842	13,187	PAV	TSD			
138ECE0070S0	ENTR. BR-116(B) (CRISTAIS)	ARUARU	67,882	76,662	8,780	PAV	TSD			
138ECE0090S0	ARUARU	ENTR. CE-356 (PATOS)	76,662	89,815	13,153	PAV	TSD			
138ECE0110S0	ENTR. CE-356 (PATOS)	ENTR. CE-265 (MORADA NOVA)	89,815	132,071	42,256	PAV	TSD			
138ECE0130S0	ENTR. CE-265 (MORADA NOVA)	ENTR. CE-371	132,071	137,362	5,291	PAV	TSD			
138ECE0150P0	ENTR. CE-371	ENTR. CE-266 (SANTO ANTÔNIO)	137,362	156,362	19,000	PLA				
138ECE0170P0	ENTR. CE-266 (SANTO ANTÔNIO)	ENTR. CE-377 (SÃO JOÃO DO JAGUARIBE)	156,362	159,362	3,000	PLA				
138ECE0190N0	ENTR. CE-377 (SÃO JOÃO DO JAGUARIBE)	ENTR. BR-116	159,362	180,812	21,450	LEN				
138ECE0210S0	ENTR. BR-116	ALTO SANTO	180,812	199,682	18,870	PAV	TSD			
138ECE0230S0	ALTO SANTO	ENTR. CE-269 p/ POTIRETAMA	199,682	206,622	6,940	PAV	TSD			
138ECE0250S0	ENTR. CE-269 p/ POTIRETAMA	ENTR. CE-273(A) (EMA)	206,622	230,268	23,646	PAV	TSD			
138ECE0270S0	ENTR. CE-273(A) (EMA)	ENTR. CE-273(B) (IRACEMA)	230,268	236,892	6,624	PAV	TSD	273ECE0050S0		
138ECE0290S0	ENTR. CE-273(B) (IRACEMA)	ENTR. CE-276 (A)	236,892	242,132	5,240	PAV	AAUQ			
138ECE0292S0	ENTR. CE-276 (A)	ENTR. CE-276 (B)	242,132	250,372	8,240	PAV	AAUQ	276ECE0050S0		
138ECE0295S0	ENTR. CE-276 (B)	ENTR. BR-226(A)/CE-278 (ERERÊ)	250,372	266,924	16,552	PAV	AAUQ			
138ECE0310S0	ENTR. BR-226(A)/CE-278 (ERERÊ)	ENTR. BR-226(B) (PEREIRO)	266,924	285,854	18,930	PAV	TSD		226BCE0450S0	
138ECE0330S0	ENTR. BR-226(B) (PEREIRO)	DIVISA CE/RN	285,854	304,796	18,942	PAV	CBUQ			
153ECE0110S0	ENTR. CE-275(A) (NOVA FLORESTA)	ENTR. CE-275(B) p/ FEITICEIRO	137,995	143,320	5,325	PAV	TSD	275ECE0070S0		
261ECE0010S0	DIVISA RN/CE	IBICUITABA	0,000	12,539	12,539	PAV	TSD			

MALHA RODOVIÁRIA DE LIMOEIRO DO NORTE - DIVISÃO EM TRECHOS

31/08/2018

RODOVIA (Código)	TRECHO INÍCIO	TRECHO FIM	INÍCIO (KM)	FIM (KM)	EXT. (KM)	SIT. FÍSICA	TIPO REVEST.	TRECHO COINCID.	FEDERAL SUPERPOSTA	VMD (Veículo/dia)
261ECE0030S0	IBICUITABA	ICAPUÍ	12,539	18,039	5,500	PAV	TSD			
261ECE0040S0	ICAPUÍ	ENTR. CE-550 p/ BARRINHA (ICAPUÍ)	18,039	22,202	4,163	PAV	CBUQ			
261ECE0050S0	ENTR. CE-550 p/ BARRINHA (ICAPUÍ)	ENTR. CE-534 p/ BARREIRAS (ICAPUÍ)	22,202	23,562	1,360	PAV	CBUQ			
261ECE0070S0	ENTR. CE-534 p/ BARREIRAS (ICAPUÍ)	ENTR. CE-549 p/ REDONDA (ICAPUÍ)	23,562	33,717	10,155	PAV	CBUQ			
261ECE0090S0	ENTR. CE-549 p/ REDONDA (ICAPUÍ)	ENTR. BR-304	33,717	42,158	8,441	PAV	CBUQ			
263ECE0002P0	DIVISA RN/CE	ENTR. BR-304	0,000	20,000	20,000	PLA				
263ECE0005P0	ENTR. BR-304	JAGUARUANA	20,000	50,000	30,000	PLA				
263ECE0010S0	JAGUARUANA	ENTR. CE-123	50,000	61,459	11,459	PAV	TSD			
263ECE0030S0	ENTR. CE-123	ENTR. BR-116/CE-356	61,459	80,574	19,115	PAV	TSD			
265ECE0010N0	ENTR. BR-437(A) (DIVISA RN/CE)	ENTR. CE-123	0,000	12,470	12,470	IMP	RP		437BCE0020N0	
265ECE0030S0	ENTR. CE-123	ENTR. BR-437(B)/CE-266 (POÇO NOVO)	12,470	20,317	7,847	PAV	TSD		437BCE0020S1	
265ECE0040S0	ENTR. BR-437(B)/CE-266 (POÇO NOVO)	CABEÇA PRETA	20,317	31,526	11,209	PAV	TSD			
265ECE0050P0	CABEÇA PRETA	BARRAGEM DAS PEDRINHAS	31,526	36,626	5,100	PLA				
265ECE0060S0	BARRAGEM DAS PEDRINHAS	ENTR. CE-358/377 (LIMOEIRO DO NORTE)	36,626	44,856	8,230	PAV	CBUQ			
265ECE0070S0	ENTR. CE-358/377 (LIMOEIRO DO NORTE)	ENTR. BR-116(A)	44,856	50,319	5,463	PAV	CBUQ			
265ECE0090S0	ENTR. BR-116(A)	ENTR. BR-116(B)	50,319	53,779	3,460	PAV	CBUQ		116BCE0180S0	
265ECE0110S0	ENTR. BR-116(B)	ENTR. CE-371(A) (MORADA NOVA)	53,779	77,527	23,748	PAV	CBUQ			
265ECE0120S0	ENTR. CE-371(A) (MORADA NOVA)	ENTR. CE-371(B) (MORADA NOVA)	77,527	79,157	1,630	PAV	TSD	371ECE0220S0		
265ECE0130S0	ENTR. CE-371(B) (MORADA NOVA)	ENTR. CE-138 (MORADA NOVA)	79,157	82,194	3,037	PAV	TSD			
266ECE0010N0	ENTR. BR-437(A)/CE-123/265 (POÇO NOVO)	ENTR. CE-358(A)	0,000	26,610	26,610	IMP	RP		437BCE0020N2	
266ECE0030S0	ENTR. CE-358(A)	ENTR. CE-358(B)	26,610	28,560	1,950	PAV	TSD	358ECE0090S0	437BCE0020P3	
266ECE0050N0	ENTR. CE-358(B)	ENTR. BR-116(A)/437(B) (CAJUEIRO)	28,560	35,910	7,350	IMP	RP		437BCE0020N4	
266ECE0070S0	ENTR. BR-116(A)/437(B) (CAJUEIRO)	ENTR. CE-377 (PEIXE GORDO)	35,910	43,730	7,820	PAV	CBUQ		116BCE0200S0	
266ECE0080S0	ENTR. CE-377 (PEIXE GORDO)	ENTR. BR-116(B)	43,730	48,330	4,600	PAV	CBUQ		116BCE0190S1	
266ECE0090N0	ENTR. BR-116(B)	ENTR. CE-138 (SANTO ANTÔNIO)	48,330	61,510	13,180	LEN				
266ECE0110N0	ENTR. CE-138 (SANTO ANTÔNIO)	ENTR. CE-371(A) (ROLDÃO)	61,510	89,830	28,320	LEN				
266ECE0120S0	ENTR. CE-371(A) (ROLDÃO)	ENTR. CE-371(B)	89,830	91,070	1,240	PAV	TSD	371ECE0260S0		

MALHA RODOVIÁRIA DE LIMOEIRO DO NORTE - DIVISÃO EM TRECHOS

31/08/2018

RODOVIA (Código)	TRECHO INÍCIO	TRECHO FIM	INÍCIO (KM)	FIM (KM)	EXT. (KM)	SIT. FÍSICA	TIPO REVEST.	TRECHO COINCID.	FEDERAL SUPERPOSTA	VMD (Veículo/dia)
266ECE0130S0	ENTR. CE-371(B)	SALVAÇÃO	91,070	122,385	31,315	PAV	TSD			
266ECE0150S0	SALVAÇÃO	ENTR. BR-122(A)/CE-153(A)/368(A) (BANABUIÚ)	122,385	143,295	20,910	PAV	TSD			
269ECE0010N0	DIVISA RN/CE	POTIRETAMA	0,000	14,460	14,460	LEN				
269ECE0030S0	POTIRETAMA	ENTR. CE-138	14,460	42,585	28,125	PAV	TSS			
269ECE0050P0	ENTR. CE-138	ENTR. BR-116	42,585	54,585	12,000	PLA				
269ECE0070S0	ENTR. BR-116	ENTR. CE-546 p/ JAGUARIBARA	54,585	68,108	13,523	PAV	TSD			
269ECE0090S0	ENTR. CE-546 p/ JAGUARIBARA	ENTR. CE-371	68,108	78,992	10,884	PAV	TSD			
273ECE0010N0	DIVISA RN/CE	CANINDEZINHO	0,000	17,100	17,100	LEN				
273ECE0030N0	CANINDEZINHO	ENTR. CE-138(A) (IRACEMA)	17,100	27,290	10,190	LEN				
273ECE0050S0	ENTR. CE-138(A) (IRACEMA)	ENTR. CE-138(B) (EMA)	27,290	33,914	6,624	PAV	TSD	138ECE0270S0		
273ECE0070P0	ENTR. CE-138(B) (EMA)	ENTR. BR-116	33,914	58,914	25,000	PLA				
273ECE0090N0	ENTR. BR-116	CURUPATI	58,914	79,914	21,000	IMP	RP			
275ECE0010S0	ENTR. BR-226	FEITICEIRO	0,000	23,209	23,209	PAV	AAUF			
275ECE0050S0	FEITICEIRO	ENTR. CE-153(A)	23,209	31,146	7,937	PAV	AAUF			
275ECE0070S0	ENTR. CE-153(A)	ENTR. CE-153(B) (NOVA FLORESTA)	31,146	36,471	5,325	PAV	TSD	153ECE0110S0		
276ECE0010P0	DIVISA RN/CE	SÃO JOÃO	0,000	7,420	7,420	PLA				
276ECE0030P0	SÃO JOÃO	ENTR. CE-138 (A)	7,420	14,400	6,980	PLA				
276ECE0050S0	ENTR. CE-138 (A)	ENTR. CE-138 (B)	14,400	22,640	8,240	PAV	AAUQ	138ECE0292S0		
276ECE0070P0	ENTR. CE-138 (B)	BASTIÕES	22,640	41,990	19,350	PLA				
278ECE0010N0	ENTR. BR-226 (A) (DIVISA RN/CE)	ENTR. CE-138/BR-226 (B) (ERERÊ)	0,000	11,030	11,030	LEN			226BCE0430P0	
356ECE0170P0	ENTR. CE-138 (PATOS)	ENTR. CE-371(A) (BONHU)	98,900	138,900	40,000	PLA				
356ECE0190N0	ENTR. CE-371(A) (BONHU)	ENTR. BR-116(A)/CE-371(B)	138,900	152,900	14,000	IMP	RP	371ECE0170N0		
356ECE0210S0	ENTR. BR-116(A)/CE-371(B)	ENTR. CE-263 p/ JAGUARUANA	152,900	159,300	6,400	PAV	CBUQ		116BCE0150S0	
356ECE0230S0	ENTR. CE-263 p/ JAGUARUANA	ENTR. BR-116(B)	159,300	168,640	9,340	PAV	CBUQ		116BCE0160S0	

MALHA RODOVIÁRIA DE LIMOEIRO DO NORTE - DIVISÃO EM TRECHOS

31/08/2018

RODOVIA (Código)	TRECHO INÍCIO	TRECHO FIM	INÍCIO (KM)	FIM (KM)	EXT. (KM)	SIT. FÍSICA	TIPO REVEST.	TRECHO COINCID.	FEDERAL SUPERPOSTA	VMD (Veículo/dia)
356ECE0250S0	ENTR. BR-116(B)	RUSSAS	168,640	172,236	3,596	PAV	TSD			
356ECE0270S0	RUSSAS	ENTR. CE-123(A) p/ JAGUARUANA	172,236	175,007	2,771	PAV	CBUQ			
356ECE0290S0	ENTR. CE-123(A) p/ JAGUARUANA	ENTR. CE-123(B) p/ QUIXERÉ	175,007	178,827	3,820	PAV	CBUQ	123ECE0190S0		
356ECE0310S0	ENTR. CE-123(B) p/ QUIXERÉ	ENTR. CE-377 (BONSUCESSO)	178,827	198,784	19,957	PAV	CBUQ			
358ECE0010S0	ENTR. BR-116	ENTR. CE-458	0,000	1,466	1,466	PAV	CBUQ			
358ECE0020S0	ENTR. CE-458	FLORES	1,466	3,672	2,206	PAV	AAUQ			
358ECE0030S0	FLORES	ENTR. CE-377(A) (LIMOEIRO DO NORTE)	3,672	13,340	9,668	PAV	AAUQ			
358ECE0040S0	ENTR. CE-377(A) (LIMOEIRO DO NORTE)	ENTR. CE-265 (LIMOEIRO DO NORTE)	13,340	16,380	3,040	PAV	CBUQ	377ECE0105S0		
358ECE0050S0	ENTR. CE-265 (LIMOEIRO DO NORTE)	ENTR. CE-377(B) (TABULEIRO DO NORTE)	16,380	26,595	10,215	PAV	TSD	377ECE0110S0		
358ECE0070S0	ENTR. CE-377(B) (TABULEIRO DO NORTE)	ENTR. CE-266(A)	26,595	28,791	2,196	PAV	TSD			
358ECE0090S0	ENTR. CE-266(A)	ENTR. CE-266(B)	28,791	30,741	1,950	PAV	TSD	266ECE0030S0	437BCE0020P2	
358ECE0110S0	ENTR. CE-266(B)	OLHO D'ÁGUA DA BICA	30,741	49,841	19,100	PAV	TSD			
358ECE0130N0	OLHO D'ÁGUA DA BICA	CAMPOS VELHOS	49,841	67,841	18,000	IMP	RP			
358ECE0150N0	CAMPOS VELHOS	DIVISA CE/RN	67,841	74,761	6,920	LEN				
368ECE0030N0	ENTR. BR-122(B)/CE-153(B)	ENTR. CE-371(A)	66,810	105,790	38,980	LEN				
368ECE0040S0	ENTR. CE-371(A)	ENTR. CE-371(B) (JAGUARETAMA)	105,790	110,313	4,523	PAV	POL	371ECE0300S0		
368ECE0050S0	ENTR. CE-371(B) (JAGUARETAMA)	ENTR. BR-226	110,313	150,654	40,341	PAV	TSD			
371ECE0010S0	QUIXABA	ENTR. CE-551 p/ MAJORLÂNDIA	0,000	3,642	3,642	PAV	CBUQ			
371ECE0030S0	ENTR. CE-551 p/ MAJORLÂNDIA	ENTR. CE-505 p/ CANOA QUEBRADA	3,642	6,283	2,641	PAV	CBUQ			
371ECE0050S0	ENTR. CE-505 p/ CANOA QUEBRADA	ENTR. BR-304 (A)	6,283	10,613	4,330	PAV	CBUQ			
371ECE0060S0	ENTR. BR-304 (A)	ENTR. BR-304 (B)	10,613	15,151	4,538	PAV	CBUQ		304BCE0040S1	
371ECE0070S0	ENTR. BR-304 (B)	BOCA DO FORNO	15,151	27,541	12,390	EOP	TSD			
371ECE0080N0	BOCA DO FORNO	ITAIÇABA	27,541	29,265	1,724	LEN				
371ECE0090S0	ITAIÇABA	ENTR. CE-123(A)	29,265	32,639	3,374	PAV	TSD			
371ECE0100S0	ENTR. CE-123(A)	ENTR. CE-123(B)	32,639	33,749	1,110	PAV	TSD	123ECE0130S0		
371ECE0110S0	ENTR. CE-123(B)	PALHANO	33,749	50,009	16,260	PAV	TSD			
371ECE0130S0	PALHANO	ENTR. BR-116(A) (PEDRAS)	50,009	60,415	10,406	PAV	TSD			

MALHA RODOVIÁRIA DE LIMOEIRO DO NORTE - DIVISÃO EM TRECHOS

31/08/2018

RODOVIA (Código)	TRECHO		INÍCIO (KM)	FIM (KM)	EXT. (KM)	SIT. FÍSICA	TIPO REVEST.	TRECHO COINCID.	FEDERAL SUPERPOSTA	VMD (Veículo/dia)
	INÍCIO	FIM								
371ECE0150S0	ENTR. BR-116(A) (PEDRAS)	ENTR. BR-116(B)/CE-356(A)	60,415	63,115	2,700	PAV	CBUQ		116BCE0140S0	
371ECE0170N0	ENTR. BR-116(B)/CE-356(A)	ENTR. CE-356(B) (BONHU)	63,115	77,115	14,000	IMP	RP	356ECE0190N0		
371ECE0190N0	ENTR. CE-356(B) (BONHU)	BIXOPÁ	77,115	93,655	16,540	LEN				
371ECE0210N0	BIXOPÁ	ENTR. CE-265(A) (MORADA NOVA)	93,655	119,565	25,910	LEN				
371ECE0220S0	ENTR. CE-265(A) (MORADA NOVA)	ENTR. CE-265(B) (MORADA NOVA)	119,565	121,195	1,630	PAV	TSD	265ECE0120S0		
371ECE0230S0	ENTR. CE-265(B) (MORADA NOVA)	ENTR. CE-138	121,195	122,552	1,357	PAV	TSD			
371ECE0250S0	ENTR. CE-138	ENTR. CE-266(A) (ROLDÃO)	122,552	144,847	22,295	PAV	TSD			
371ECE0260S0	ENTR. CE-266(A) (ROLDÃO)	ENTR. CE-266(B)	144,847	146,087	1,240	PAV	TSD	266ECE0120S0		
371ECE0270S0	ENTR. CE-266(B)	ENTR. CE-269 p/ JAGUARIBARA	146,087	165,522	19,435	PAV	TSD			
371ECE0290S0	ENTR. CE-269 p/ JAGUARIBARA	ENTR. CE-368(A)	165,522	194,597	29,075	PAV	TSD			
371ECE0300S0	ENTR. CE-368(A)	ENTR. CE-368(B) (JAGUARETAMA)	194,597	199,120	4,523	PAV	POL	368ECE0040S0		
371ECE0310S0	ENTR. CE-368(B) (JAGUARETAMA)	ENTR. BR-226(A)/BR-122(A)/CE-153(A) (SOLONÓPOLE)	199,120	231,084	31,964	PAV	TSD			
377ECE0010S0	DIVISA RN/CE	ENTR. CE-356 (BONSUCESSO)	0,000	11,165	11,165	PAV	CBUQ			
377ECE0030S0	ENTR. CE-356 (BONSUCESSO)	LAGOINHA	11,165	29,373	18,208	PAV	CBUQ			
377ECE0050S0	LAGOINHA	ENTR. CE-123(A) (SANTA CRUZ)	29,373	36,299	6,926	PAV	CBUQ			
377ECE0070S0	ENTR. CE-123(A) (SANTA CRUZ)	ENTR. CE-123(B) (QUIXERÉ)	36,299	38,716	2,417	PAV	CBUQ	123ECE0230S0		
377ECE0080S0	ENTR. CE-123(B) (QUIXERÉ)	ENTR. CE-560 p/ QUIXERÉ	38,716	40,636	1,920	PAV	CBUQ			
377ECE0090S0	ENTR. CE-560 p/ QUIXERÉ	ENTR. CE-458	40,636	41,546	0,910	PAV	CBUQ			
377ECE0100S0	ENTR. CE-458	ENTR. CE-358(A) (LIMOEIRO DO NORTE)	41,546	54,237	12,691	PAV	CBUQ			
377ECE0105S0	ENTR. CE-358(A) (LIMOEIRO DO NORTE)	ENTR. CE-265 (LIMOEIRO DO NORTE)	54,237	57,277	3,040	PAV	CBUQ	358ECE0040S0		
377ECE0110S0	ENTR. CE-265 (LIMOEIRO DO NORTE)	ENTR. CE-358(B) (TABULEIRO DO NORTE)	57,277	67,492	10,215	PAV	TSD	358ECE0050S0		
377ECE0130S0	ENTR. CE-358(B) (TABULEIRO DO NORTE)	ENTR. BR-116/CE-266 (PEIXE GORDO)	67,492	74,755	7,263	PAV	CBUQ			
377ECE0150S0	ENTR. BR-116/CE-266 (PEIXE GORDO)	ENTR. CE-138 (SÃO JOÃO DO JAGUARIBE)	74,755	84,854	10,099	PAV	TSD			
458ECE0010S0	ENTR. CE-358	ENTR. CE-377 (QUIXERÉ)	0,000	9,301	9,301	PAV	CBUQ			
505ECE0010S0	ENTR. CE-371	CANOA QUEBRADA	0,000	3,701	3,701	PAV	CBUQ			
510ECE0010S0	ENTR. CE-040	FORTIM	0,000	1,786	1,786	PAV	AAUF			

MALHA RODOVIÁRIA DE LIMOEIRO DO NORTE - DIVISÃO EM TRECHOS

31/08/2018

RODOVIA (Código)	TRECHO		INÍCIO (KM)	FIM (KM)	EXT. (KM)	SIT. FÍSICA	TIPO REVEST.	TRECHO COINCID.	FEDERAL SUPERPOSTA	VMD (Veículo/dia)
	INÍCIO	FIM								
512ECE0010S0	ENTR. CE-040	PARAJURU (BEBERIBE)	0,000	2,129	2,129	PAV	AAUQ			
534ECE0010S0	ENTR. CE-261	ACESSO B (REDONDA)	0,000	11,388	11,388	PAV	TSD			
540ECE0010S0	ENTR. CE-123	BARRA DO FORTIM	0,000	2,251	2,251	PAV	AAUF			
546ECE0010S0	ENTR. CE-269	JAGUARIBARA	0,000	2,820	2,820	PAV	TSD			
548ECE0010S0	ENTR. CE-040	AEROPORTO (ARACATI)	0,000	1,210	1,210	PAV	AAUF			
549ECE0010S0	ENTR. CE-261	ACESSO A (REDONDA)	0,000	6,261	6,261	PAV	TSD			
550ECE0010S0	ENTR. CE-261	BARRINHA (ICAPUÍ)	0,000	1,391	1,391	PAV	AAUQ			
551ECE0010S0	ENTR. CE-371	MAJORLÂNDIA (ARACATI)	0,000	1,265	1,265	PAV	CBUQ			
560ECE0010S0	ENTR. CE-377	QUIXERÉ	0,000	1,268	1,268	PAV	AAUQ			

Observação: As Rodovias destacadas na cor cinza possuem Coincidência com Rodovias Federais

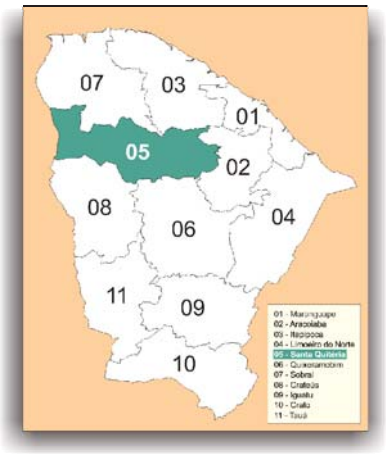

DISTRITO OPERACIONAL DE SANTA QUITÉRIA

REPÚBLICA FEDERATIVA DO BRASIL
ESTADO DO CEARÁ
DISTRITO OPERACIONAL
SANTA QUITÉRIA

SOP-CE
SUPERINTENDÊNCIA DE OBRAS PÚBLICAS

GOVERNO DO ESTADO DO CEARÁ
Secretaria da Infraestrutura

CONVENÇÕES

RODOVIAS
- Federal, Estadual, Coincidente
- Pavimentada Pista Dupla
- Em Obras de Duplicação
- Pavimentada Pista Simples
- Em Obras de Pavimentação
- Em Projeto de Duplicação
- Implantada
- Leito Natural
- Planejada

Municipal
- Pavimentada
- Implantada
- Leito Natural

FERROVIAS
- Ferrovia
- Ferrovia Planejada

LIMITES
- Interestadual
- Municipal
- Distrito Operacional do DER

HIDROGRAFIA
- Rio
- Lagoa e Açude

NÚCLEOS URBANOS
- CAPITAL
- Sede do Municipio
- Sede do Distrito
- Localidade

OUTRAS CONVENÇÕES: SIMBOLOGIA
- Aeroporto INFRAERO (2)
- Aeroporto DER/Estado (13)
- Porto (3)
- Terminal Rodoviário (57)
- Distrito Operacional do DER (11)
- Polícia Rodoviária Estadual-PRE (24)
- Polícia Rodoviária Federal-PRF (11)
- Residência do DNIT (4)
- DNIT (1)

ATUALIZADO: AGOSTO / 2018

MALHA RODOVIÁRIA DE SANTA QUITÉRIA - DIVISÃO EM TRECHOS

31/08/2018

RODOVIA (Código)	TRECHO INÍCIO	TRECHO FIM	INÍCIO (KM)	FIM (KM)	EXT. (KM)	SIT. FÍSICA	TIPO REVEST.	TRECHO COINCID.	FEDERAL SUPERPOSTA	VMD (Veículo/dia)
162ECE0160S0	ENTR. CE-253 (A) (PARAMOTI)	ENTR. CE-253(B)	106,115	107,925	1,810	PAV	TSD	253ECE0280S0		
162ECE0190S0	ENTR. CE-253 (B)	ENTR. BR-020	107,925	119,785	11,860	PAV	TSD			
168ECE0290N0	ENTR. CE-253 (B)/341 (GENERAL SAMPAIO)	CANGATI	149,496	169,266	19,770	LEN				
168ECE0310N0	CANGATI	ENTR. CE-257 (INGÁ)	169,266	186,736	17,470	LEN				
168ECE0330N0	ENTR. CE-257 (INGÁ)	VAZANTE DO CURU	186,736	207,256	20,520	LEN				
168ECE0350N0	VAZANTE DO CURU	ITATIRA	207,256	227,156	19,900	LEN				
168ECE0370S0	ITATIRA	ENTR. CE-366(A) (LAGOA DO MATO)	227,156	242,636	15,480	PAV	TSS			
168ECE0380S0	ENTR. CE-366(A) (LAGOA DO MATO)	ENTR. CE-366(B) (LAGOA DO MATO)	242,636	242,936	0,300	PAV	TSS	366ECE0180S0		
169ECE0010P0	ENTR. CE-168/253 (TEJUÇUOCA)	ENTR. CE-257	0,000	31,600	31,600	PLA				
176ECE0170S0	ENTR. CE-362(B) (OLHO D'ÁGUA PAJÉ)	ENTR. CE-179/252	149,888	169,978	20,090	PAV	CBUQ			
176ECE0190S0	ENTR. CE-179/252	ENTR. CE-257(A) (SANTA QUITÉRIA)	169,978	188,698	18,720	PAV	CBUQ			
176ECE0200D0	ENTR. CE-257(A) (SANTA QUITÉRIA)	ENTR. CE-257(B)/366 (SANTA QUITÉRIA)	188,698	189,739	1,041	DUPD	CBUQ	257ECE0240D0		
176ECE0200E0	ENTR. CE-257(A) (SANTA QUITÉRIA)	ENTR. CE-257(B)/366 (SANTA QUITÉRIA)	188,698	189,819	1,121	DUPE	CBUQ	257ECE0240E0		
176ECE0210S0	ENTR. CE-257(B)/366 (SANTA QUITÉRIA)	CATUNDA	189,819	228,379	38,560	PAV	TSD			
176ECE0230S0	CATUNDA	ENTR. CE-265 (MORRO REDONDO)	228,379	242,534	14,155	PAV	TSD			
179ECE0260N0	ENTR. CE-463(A) (MALHADA GRANDE)	ENTR. CE-463(B)	159,182	160,352	1,170	LEN		463ECE0040N0		
179ECE0265N0	ENTR. CE-463(B)	ENTR. CE-252 (A) (SANTA LUZIA)	160,352	168,532	8,180	LEN				
179ECE0270N0	ENTR. CE-252 (A) (SANTA LUZIA)	ENTR. CE-176/252 (B)	168,532	182,892	14,360	LEN		252ECE0030N0		
183ECE0070S0	ENTR. CE-329 p/ AMANAIARA	ENTR. CE-519 p/ MACARAÚ (SANTA QUITÉRIA)	64,642	71,285	6,643	PAV	TSD		403BCE0090P1	
183ECE0090S0	ENTR. CE-519 p/ MACARAÚ (SANTA QUITÉRIA)	ENTR. CE-366/BR-403(B) (VARJOTA)	71,285	82,102	10,817	PAV	TSD		403BCE0090P2	
187ECE0240S0	ENTR. CE-590 (ACESSO NORTE P/ UBAJARA)	ENTR. CE-317	156,860	158,500	1,640	PAV	CBUQ			
187ECE0250S0	ENTR. CE-317	ENTR. CE-591 (ACESSO SUL P/ UBAJARA)	158,500	160,860	2,360	PAV	CBUQ			
187ECE0260S0	ENTR. CE-591 (ACESSO SUL P/ UBAJARA)	ENTR. CE-253 (IBIAPINA)	160,860	166,619	5,759	PAV	CBUQ			

MALHA RODOVIÁRIA DE SANTA QUITÉRIA - DIVISÃO EM TRECHOS

31/08/2018

RODOVIA (Código)	TRECHO INÍCIO	TRECHO FIM	INÍCIO (KM)	FIM (KM)	EXT. (KM)	SIT. FÍSICA	TIPO REVEST.	TRECHO COINCID.	FEDERAL SUPERPOSTA	VMD (Veículo/dia)
187ECE0270S0	ENTR. CE-253 (IBIAPINA)	ENTR. CE-321(A)	166,619	179,029	12,410	PAV	CBUQ			
187ECE0280S0	ENTR. CE-321(A)	ENTR. CE-575	179,029	180,659	1,630	PAV	CBUQ	321ECE0105S0		
187ECE0285S0	ENTR. CE-575	ENTR. CE-321(B) (SÃO BENEDITO)	180,659	181,509	0,850	PAV	CBUQ	321ECE0100S0		
187ECE0290S0	ENTR. CE-321(B) (SÃO BENEDITO)	ENTR. CE-323 (INHUÇU)	181,509	188,536	7,027	PAV	CBUQ			
187ECE0310S0	ENTR. CE-323 (INHUÇU)	ENTR. CE-366 (GUARACIABA DO NORTE)	188,536	203,717	15,181	PAV	CBUQ			
187ECE0320S0	ENTR. CE-366 (GUARACIABA DO NORTE)	ENTR. CE-327	203,717	204,777	1,060	PAV	CBUQ			
187ECE0330S0	ENTR. CE-327	ENTR. CE-329 (IPU)	204,777	230,697	25,920	PAV	CBUQ			
187ECE0350S0	ENTR. CE-329 (IPU)	ENTR. BR-403(A)/CE-257(A) p/ HIDROLÂNDIA	230,697	238,487	7,790	PAV	TSD		403BCE0130P0	
192ECE0010P0	ENTR. BR-222	ENTR. CE-253 (JUREMA)	0,000	30,000	30,000	PLA				
192ECE0030P0	ENTR. CE-253 (JUREMA)	ENTR. CE-321 (XIQUE-XIQUE)	30,000	50,000	20,000	PLA				
192ECE0050P0	ENTR. CE-321 (XIQUE-XIQUE)	MONTE CARMELO	50,000	53,000	3,000	PLA				
192ECE0070N0	MONTE CARMELO	ENTR. CE-323(A)	53,000	64,700	11,700	IMP	RP			
192ECE0080S0	ENTR. CE-323(A)	ENTR. CE-323(B) (CARNAUBAL)	64,700	65,979	1,279	PAV	AAUQ	323ECE0020S0		
192ECE0090N0	ENTR. CE-323(B) (CARNAUBAL)	GROSSOS	65,979	80,279	14,300	IMP	RP			
192ECE0110N0	GROSSOS	BARRA DO SOTERO	80,279	91,179	10,900	LEN				
192ECE0130N0	BARRA DO SOTERO	ENTR. CE-257/327 (CROATÁ)	91,179	102,139	10,960	LEN				
252ECE0010P0	ENTR. CE-362/CE-173 (TAPERUABA)	LOGRADOURO	0,000	21,760	21,760	PLA				
252ECE0020P0	LOGRADOURO	ENTR. CE-176/179 (A)	21,760	27,530	5,770	PLA				
252ECE0030N0	ENTR. CE-176/179 (A)	ENTR. CE-179 (B) (SANTA LUZIA)	27,530	41,890	14,360	LEN		179ECE0270N0		
252ECE0040P0	ENTR. CE-179 (B) (SANTA LUZIA)	ENTR. CE-463 (A) TRAPIÁ	41,890	58,420	16,530	PLA				
252ECE0050S0	ENTR. CE-463 (A) TRAPIÁ	ENTR. CE-463 (B)/366	58,420	64,970	6,550	PAV	TSD	463ECE0070S0		
253ECE0280S0	ENTR. CE-162(A)	ENTR. CE-162(B) (PARAMOTI)	164,089	165,899	1,810	PAV	TSD	162ECE0160S0		
253ECE0530N0	ENTR. CE-187 (IBIAPINA)	ENTR. CE-192 (JUREMA)	396,096	401,626	5,530	IMP	RP			
253ECE0550N0	ENTR. CE-192 (JUREMA)	SANTO ANTÔNIO DA PINDOBA	401,626	420,268	18,642	IMP	RP			
253ECE0570N0	SANTO ANTÔNIO DA PINDOBA	MONTE	420,268	431,578	11,310	LEN				
253ECE0590N0	MONTE	DIVISA CE/PI	431,578	437,988	6,410	LEN				

MALHA RODOVIÁRIA DE SANTA QUITÉRIA - DIVISÃO EM TRECHOS

31/08/2018

RODOVIA (Código)	TRECHO		INÍCIO (KM)	FIM (KM)	EXT. (KM)	SIT. FÍSICA	TIPO REVEST.	TRECHO COINCID.	FEDERAL SUPERPOSTA	VMD (Veículo/dia)
	INÍCIO	FIM								
257ECE0150S0	ENTR. CE-065 (ARATUBA)	ENTR. BR-020 (A)	96,048	132,903	36,855	PAV	TSD			
257ECE0160S0	ENTR. BR-020 (A)	ENTR. BR-020 (B) (CANINDÉ)	132,903	134,893	1,990	PAV	CBUQ		020BCE0590S1	
257ECE0170S0	ENTR. BR-020 (B) (CANINDÉ)	ENTR. CE-168 p/ INGÁ	134,893	166,391	31,498	PAV	TSD			
257ECE0190S0	ENTR. CE-168 p/ INGÁ	ENTR. CE-169	166,391	178,028	11,637	PAV	TSD			
257ECE0200S0	ENTR. CE-169	SALITRE	178,028	190,446	12,418	PAV	TSD			
257ECE0210S0	SALITRE	ENTR. CE-362	190,446	198,786	8,340	PAV	TSD			
257ECE0230S0	ENTR. CE-362	ENTR. CE-176(A) (SANTA QUITÉRIA)	198,786	241,238	42,452	PAV	TSD			
257ECE0240D0	ENTR. CE-176(A) (SANTA QUITÉRIA)	ENTR. CE-176(B)/366(A) (SANTA QUITÉRIA)	241,238	242,279	1,041	DUPD	CBUQ	176ECE0200D0		
257ECE0240E0	ENTR. CE-176(A) (SANTA QUITÉRIA)	ENTR. CE-176(B)/366(A) (SANTA QUITÉRIA)	241,238	242,359	1,121	DUPE	CBUQ	176ECE0200E0		
257ECE0250S0	ENTR. CE-176(B)/366(A) (SANTA QUITÉRIA)	ENTR. CE-366(B) p/ VARJOTA	242,359	244,719	2,360	PAV	TSD	366ECE0110S0		
257ECE0270S0	ENTR. CE-366(B) p/ VARJOTA	HIDROLÂNDIA	244,719	272,315	27,596	PAV	TSD			
257ECE0290S0	HIDROLÂNDIA	ENTR. CE-187(A)/BR-403(A)	272,315	306,572	34,257	PAV	TSD			
257ECE0365S0	AMÉRICA	ENTR. CE-192/327 (CROATÁ)	358,888	373,413	14,525	PAV	TSD			
257ECE0370P0	ENTR. CE-192/327 (CROATÁ)	ENTR.CE-323 (DIVISA CE/PI)	373,413	408,413	35,000	PLA				
265ECE0330S0	ENTR. CE-467 (MONSENHOR TABOSA)	ENTR. CE-176 (MORRO REDONDO)	300,011	330,196	30,185	PAV	TSS			
317ECE0010S0	TELEFÉRICO DE UBAJARA	ENTR. CE-187	0,000	5,567	5,567	PAV	AAUQ			
317ECE0020S0	ENTR. CE-187	CACHOEIRA DO BOI MORTO	5,567	16,672	11,105	PAV	AAUQ			
321ECE0100S0	ENTR. CE-187(A)	ENTR. CE-575	69,384	70,234	0,850	PAV	CBUQ	187ECE0285S0		
321ECE0105S0	ENTR. CE-575	ENTR. CE-187(B) (SÃO BENEDITO)	70,234	71,864	1,630	PAV	CBUQ	187ECE0280S0		
321ECE0110N0	ENTR. CE-187(B) (SÃO BENEDITO)	ENTR. CE-192 (XIQUE-XIQUE)	71,864	80,047	8,183	IMP	RP			
321ECE0130N0	ENTR. CE-192 (XIQUE-XIQUE)	INHARÉ	80,047	96,945	16,898	IMP	RP			
321ECE0150N0	INHARÉ	DIVISA CE/PI	96,945	107,675	10,730	LEN				
323ECE0010S0	ENTR. CE-187 (INHUÇU)	ENTR. CE-192(A)	0,000	10,710	10,710	PAV	AAUQ			
323ECE0020S0	ENTR. CE-192(A)	ENTR. CE-192(B) (CARNAUBAL)	10,710	11,989	1,279	PAV	AAUQ	192ECE0080S0		
323ECE0030S0	ENTR. CE-192(B) (CARNAUBAL)	ENTR. CE-257 (DIVISA CE/PI)	11,989	41,025	29,036	PAV	TSD			

MALHA RODOVIÁRIA DE SANTA QUITÉRIA - DIVISÃO EM TRECHOS

31/08/2018

RODOVIA (Código)	TRECHO INÍCIO	TRECHO FIM	INÍCIO (KM)	FIM (KM)	EXT. (KM)	SIT. FÍSICA	TIPO REVEST.	TRECHO COINCID.	FEDERAL SUPERPOSTA	VMD (Veículo/dia)
327ECE0010S0	ENTR. CE-187 (GUARACIABA DO NORTE)	ESPINHO	0,000	26,855	26,855	PAV	AAUQ			
327ECE0030S0	ESPINHO	ENTR. CE-192/257 (CROATÁ)	26,855	34,635	7,780	PAV	AAUQ			
329ECE0010S0	ENTR. BR-403/CE-183	AMANAIARA	0,000	7,471	7,471	PAV	CBUQ			
329ECE0020S0	AMANAIARA	ENTR. CE-445	7,471	17,397	9,926	PAV	CBUQ			
329ECE0030S0	ENTR. CE-445	ENTR. CE-366(A) (RERIUTABA)	17,397	18,195	0,798	PAV	CBUQ			
329ECE0050S0	ENTR. CE-366(A) (RERIUTABA)	ENTR. CE-366(B)	18,195	27,859	9,664	PAV	TSD	366ECE0030S0		
329ECE0070S0	ENTR. CE-366(B)	ENTR. CE-524 p/ DELMIRO GOUVEIA / CE-525 p/ PIRES FERREIRA	27,859	41,557	13,698	PAV	CBUQ		403BCE0110P0	
329ECE0090S0	ENTR. CE-524 p/ DELMIRO GOUVEIA / CE-525 p/ PIRES FERREIRA	ENTR. CE-187 (IPU)	41,557	56,415	14,858	PAV	CBUQ		403BCE0110P1	
366ECE0010S0	ENTR. CE-187 (GUARACIABA DO NORTE)	ENTR. CE-329(A) (RERIUTABA)	0,000	23,958	23,958	PAV	TSD			
366ECE0030S0	ENTR. CE-329(A) (RERIUTABA)	ENTR. CE-329(B)/BR-403(A)	23,958	33,622	9,664	PAV	TSD	329ECE0050S0		
366ECE0050S0	ENTR. CE-329(B)/BR-403(A)	ENTR. CE-183/BR-403(B) (VARJOTA)	33,622	38,392	4,770	PAV	TSD		403BCE0091P0	
366ECE0070S0	ENTR. CE-183/BR-403(B) (VARJOTA)	ENTR. CE-463/252 p/ TRAPIÁ	38,392	53,712	15,320	PAV	TSD			
366ECE0090S0	ENTR. CE-463/252 p/ TRAPIÁ	ENTR. CE-257(A)	53,712	76,092	22,380	PAV	TSD			
366ECE0110S0	ENTR. CE-257(A)	ENTR. CE-176/257(B) (SANTA QUITÉRIA)	76,092	78,452	2,360	PAV	TSD	257ECE0250S0		
366ECE0130N0	ENTR. CE-176/257(B) (SANTA QUITÉRIA)	RIACHO DAS PEDRAS	78,452	117,052	38,600	IMP	RP			
366ECE0150N0	RIACHO DAS PEDRAS	ITATÁIA	117,052	140,052	23,000	LEN				
366ECE0170N0	ITATÁIA	ENTR. CE-168(A) (LAGOA DO MATO)	140,052	156,762	16,710	LEN				
366ECE0180S0	ENTR. CE-168(A) (LAGOA DO MATO)	ENTR. CE-168(B) (LAGOA DO MATO)	156,762	157,062	0,300	PAV	TSS	168ECE0380S0		
366ECE0190S0	ENTR. CE-168(B) (LAGOA DO MATO)	ENTR. BR-020 (MACAOCA)	157,062	184,372	27,310	PAV	TSS			
445ECE0010S0	ENTR.CE-321 (PACUJÁ)	CAMPO LINDO	0,000	16,261	16,261	PAV	TSD			
445ECE0030S0	CAMPO LINDO	ENTR. CE-329 (RERIUTABA)	16,261	26,294	10,033	PAV	TSD			
456ECE0010S0	ENTR. BR-020	TARGINOS	0,000	15,754	15,754	PAV	TSD			
463ECE0010S0	ENTR. CE-362	LISIEUX	0,000	9,710	9,710	PAV	TSD			
463ECE0030N0	LISIEUX	ENTR. CE-179 (A)	9,710	28,150	18,440	LEN				

MALHA RODOVIÁRIA DE SANTA QUITÉRIA - DIVISÃO EM TRECHOS

31/08/2018

RODOVIA (Código)	TRECHO		INÍCIO (KM)	FIM (KM)	EXT. (KM)	SIT. FÍSICA	TIPO REVEST.	TRECHO COINCID.	FEDERAL SUPERPOSTA	VMD (Veículo/dia)
	INÍCIO	FIM								
463ECE0040N0	ENTR. CE-179 (A)	ENTR. CE-179(B) (MALHADA GRANDE)	28,150	29,320	1,170	LEN		179ECE0260N0		
463ECE0050N0	ENTR. CE-179(B) (MALHADA GRANDE)	ENTR. CE-252 (A) (TRAPIÁ)	29,320	45,870	16,550	IMP	RP			
463ECE0070S0	ENTR. CE-252 (A) (TRAPIÁ)	ENTR. CE-366/252 (B)	45,870	52,420	6,550	PAV	TSD	252ECE0050S0		
519ECE0010S0	ENTR. CE-183	MACARAÚ (SANTA QUITÉRIA)	0,000	4,383	4,383	PAV	TSD			
524ECE0010S0	ENTR. CE-329	DELMIRO GOUVEIA (PIRES FERREIRA)	0,000	5,559	5,559	PAV	TSD			
525ECE0010S0	ENTR. CE-329	PIRES FERREIRA	0,000	3,176	3,176	PAV	TSD			
575ECE0010S0	ENTR. CE-187/CE-321 (SÃO BENEDITO)	AEROPORTO	0,000	2,733	2,733	PAV	CBUQ			
590ECE0010S0	ENTR. CE-187	UBAJARA (ACESSO NORTE)	0,000	1,040	1,040	PAV	TSD			
591ECE0010S0	ENTR. CE-187	UBAJARA (ACESSO SUL)	0,000	2,317	2,317	PAV	TSD			

Observação: As Rodovias destacadas na cor cinza possuem Coincidência com Rodovias Federais

DISTRITO OPERACIONAL DE QUIXERAMOBIM

REPÚBLICA FEDERATIVA DO BRASIL
ESTADO DO CEARÁ
DISTRITO OPERACIONAL
QUIXERAMOBIM

SOP-CE
SUPERINTENDÊNCIA DE OBRAS PÚBLICAS

GOVERNO DO ESTADO DO CEARÁ
Secretaria da Infraestrutura

ATUALIZADO: AGOSTO / 2018

40°W 3 39°W 4

5°S 6°S C D

MONSENHOR TABOSA
Jacampari
Ibuaçu
Olho D'Água do Bezerril
Águas Belas
Guia
Poço da Pedra
Boqueirão
Olho D'Água dos Facundos
Várzea da Ipueira
Pitombeira
Nova
Nossa Senhora do Livramento
Barreiros
Balança
Ipiranga
BOA VIAGEM
Boa Vista
Piedade
Santa Cruz do Banabuiú
PEDRA BRANCA
Redentor
Jenipapeiro
Tróia
Iapi
Mineiro
Mineirolândia
Capitão Mor
Manoel Correia
Boa Vista
Santa Rita
São Gonçalo do Umari
Morada Nova
Carnaúbas
Catolé
São Vicente
Cajazeiras
Solidão
ACOPIARA
São José dos Guerra
São José
Cajazeiras
Teotônio
MADALENA
Macaoca
União
Cacimba Nova
Sta. Catarina
Massapê Grande
Paus Branco
Barrigas
Candistola
Damião Carneiro
Massapê
Maraquetá
Vista Alegre
Pirabibu
Arvoredo
Domingos da Costa
Passagem
Flores
Olho D'Água
Sen. Acioly
Cajueiro
Uruquê
Poço de Pedra
Boa Esperança
QUIXERAMOBIM
São Francisco
Canadá
Manituba
Sossego
Logradouro
Serra Banca
Belém
BANABUIÚ
São Miguel
Córrego do Lima
Rinaré
Estação Prudente de Morais
Canhotinho
Pau D'arco
São Joaquim do Salgado
Lacerda
Primavera
Tanquinho
Jordão
Nenelândia
Encantado
Bonfim
Xixá
SENADOR POMPEU
Ipueira
Carnaubinha
Cafundó
Cipó
Riacho Verde
Açudinho dos Costas
Engenheiro José Lopes
Codiá
MILHÃ
Monte Grave
Barra
SOLONÓPOLE
Recreação
Genipapeiro
MOMBAÇA
Baixa Verde
PIQUET CARNEIRO
Betânia
Maratoã
Assunção
Mulungu
Aurora
Velame
Zôrra
Cangatí
Baixio
DEPUTADO IRAPUAN PINHEIRO
Ibicuã
Catolé da Pista
São José de Solonópole
Cangati
Pasta
Prefeita Suely Pinheiro
Pedras Brancas
Sitiá
Curralinho
CHORÓ
QUIXADA
IBARETAMA
MORADA NOVA
JAGUARIBARA
ALTO SANTO
SÃO JOÃO DO JAGUARIBE
TABULEIRO DO NORTE

N O L S

CONVENÇÕES

RODOVIAS
- Federal, Estadual, Coincidente
- Pavimentada Pista Dupla
- Em Obras de Duplicação
- Pavimentada Pista Simples
- Em Obras de Pavimentação
- Em Projeto de Duplicação
- Implantada
- Leito Natural
- Planejada

Municipal
- Pavimentada
- Implantada
- Leito Natural

LIMITES
- Interestadual
- Municipal
- Distrito Operacional do DER

FERROVIAS
- Ferrovia
- Ferrovia Planejada

HIDROGRAFIA
- Rio
- Lagoa e Açude

NÚCLEOS URBANOS
- CAPITAL
- Sede do Municipio
- Sede do Distrito
- Localidade

OUTRAS CONVENÇÕES: SIMBOLOGIA
- Aeroporto INFRAERO (2)
- Aeroporto DER/Estado (13)
- Porto (3)
- Terminal Rodoviário (57)
- Distrito Operacional do DER (11)
- Polícia Rodoviária Estadual-PRE (24)
- Polícia Rodoviária Federal-PRF (11)
- Residência do DNIT (4)
- DNIT (1)

MALHA RODOVIÁRIA DE QUIXERAMOBIM - DIVISÃO EM TRECHOS

31/08/2018

RODOVIA (Código)	TRECHO INÍCIO	TRECHO FIM	INÍCIO (KM)	FIM (KM)	EXT. (KM)	SIT. FÍSICA	TIPO REVEST.	TRECHO COINCID.	FEDERAL SUPERPOSTA	VMD (Veículo/dia)
060ECE0360S0	ENTR. BR-122(B)/CE-368	ENTR. CE-166(A)/266(A)/473 (QUIXERAMOBIM)	167,427	197,611	30,184	PAV	CBUQ			
060ECE0370S0	ENTR. CE-166(A)/266(A)/473 (QUIXERAMOBIM)	ENTR. CE-266(B)	197,611	198,791	1,180	PAV	CBUQ	166ECE0020S0		
060ECE0380S0	ENTR. CE-266(B)	ENTR. CE-166(B)	198,791	200,800	2,009	PAV	CBUQ	166ECE0030S0		
060ECE0390S0	ENTR. CE-166(B)	ENTR. CE-598 p/ SÃO MIGUEL	200,800	227,614	26,814	PAV	CBUQ			
060ECE0400S0	ENTR. CE-598 p/ SÃO MIGUEL	ENTR. BR-226(A) (BONFIM)	227,614	248,104	20,490	PAV	CBUQ			
060ECE0410S0	ENTR. BR-226(A) (BONFIM)	ENTR. BR-226(B) (MINEIROLÂNDIA)	248,104	261,684	13,580	PAV	CBUQ		226BCE0590S0	
060ECE0430S0	ENTR. BR-226(B) (MINEIROLÂNDIA)	ENTR. CE-363(A)	261,684	284,192	22,508	PAV	CBUQ			
060ECE0450S0	ENTR. CE-363(A)	ENTR. CE-363(B) (MOMBAÇA)	284,192	288,416	4,224	PAV	CBUQ	363ECE0030S0		
060ECE0470S0	ENTR. CE-363(B) (MOMBAÇA)	ENTR. CE-166 (A) (ZÔRRA)	288,416	305,814	17,398	PAV	CBUQ			
060ECE0480S0	ENTR. CE-166 (A) (ZÔRRA)	ENTR. CE-166 (B)	305,814	306,295	0,481	PAV	CBUQ	166ECE0160S0		
060ECE0490S0	ENTR. CE-166 (B)	ENTR. CE-371(A) p/ CATARINA	306,295	334,434	28,139	PAV	CBUQ			
153ECE0030P0	CIPÓ DOS ANJOS	ENTR. BR-122(A)/CE-266(A)/368(A) (BANABUIÚ)	25,000	60,000	35,000	PLA				
153ECE0040S0	ENTR. BR-122(A)/CE-266(A)/368(A) (BANABUIÚ)	CE-266(B)	60,000	67,365	7,365	PAV	TSD	266ECE0170S0	122BCE0090P0	
153ECE0050S0	CE-266(B)	CE-368(B)	67,365	86,430	19,065	PAV	TSD	368ECE0020S0	122BCE0090P1	
153ECE0055S0	CE-368(B)	ENTR. BR-226(A)/CE-371(A) (SOLONÓPOLE)	86,430	111,883	25,453	PAV	TSD		122BCE0090P2	
153ECE0060S0	ENTR. BR-226(A)/CE-371(A) (SOLONÓPOLE)	ENTR. BR-226(B)/CE-371(B) (SOLONÓPOLE)	111,883	112,683	0,800	PAV	TSD	371ECE0320S0	226BCE0550S0	
153ECE0070S0	ENTR. BR-226(B)/CE-371(B) (SOLONÓPOLE)	ENTR. BR-122(B)/CE-375 p/ SÃO JOSÉ DE SOLONÓPOLE	112,683	115,743	3,060	PAV	TSD		122BCE0110P1	
153ECE0090S0	ENTR. BR-122(B)/CE-375 p/ SÃO JOSÉ DE SOLONÓPOLE	ENTR. CE-275(A) (NOVA FLORESTA)	115,743	137,995	22,252	PAV	TSD			
166ECE0010S0	ENTR. CE-265 (CANAFÍSTULA)	ENTR. CE-443	0,000	10,490	10,490	PAV	TSD			
166ECE0015S0	ENTR. CE-443	ENTR. CE-060(A)/266(A)/473 (QUIXERAMOBIM)	10,490	31,293	20,803	PAV	TSD			
166ECE0020S0	ENTR. CE-060(A)/266(A)/473 (QUIXERAMOBIM)	ENTR. CE-266 (B)	31,293	32,473	1,180	PAV	CBUQ	060ECE0370S0		
166ECE0030S0	ENTR. CE-266(B)	ENTR. CE-060 (B)	32,473	34,482	2,009	PAV	CBUQ	060ECE0380S0		
166ECE0050S0	ENTR. CE-060 (B)	CANHOTINHO	34,482	53,102	18,620	PAV	TSD			
166ECE0070S0	CANHOTINHO	ENCANTADO	53,102	75,462	22,360	PAV	TSD			
166ECE0090S0	ENCANTADO	ENTR. BR-226(A)/CE-363 (SENADOR POMPEU)	75,462	87,338	11,876	PAV	TSD			
166ECE0110S0	ENTR. BR-226(B)	ENGº. JOSÉ LOPES	88,318	104,407	16,089	PAV	TSD			

MALHA RODOVIÁRIA DE QUIXERAMOBIM - DIVISÃO EM TRECHOS

31/08/2018

RODOVIA (Código)	TRECHO		INÍCIO (KM)	FIM (KM)	EXT. (KM)	SIT. FÍSICA	TIPO REVEST.	TRECHO COINCID.	FEDERAL SUPERPOSTA	VMD (Veículo/dia)
	INÍCIO	FIM								
166ECE0130S0	ENGº. JOSÉ LOPES	ENTR. CE-275 (PIQUET CARNEIRO)	104,407	119,265	14,858	PAV	TSD			
166ECE0150S0	ENTR. CE-275 (PIQUET CARNEIRO)	ENTR. CE-060(A) (ZÔRRA)	119,265	138,350	19,085	PAV	TSD			
166ECE0160S0	ENTR. CE-060(A) (ZÔRRA)	ENTR. CE-060(B)	138,350	138,831	0,481	PAV	CBUQ	060ECE0480S0		
166ECE0170N0	ENTR. CE-060(B)	CANGATI	138,831	145,031	6,200	IMP	RP			
166ECE0190N0	CANGATI	CAJAZEIRAS	145,031	148,431	3,400	IMP	RP			
168ECE0390N0	ENTR. CE-366(B) (LAGOA DO MATO)	ENTR. CE-265 (IBUAÇU)	242,936	271,946	29,010	LEN				
168ECE0410P0	ENTR. CE-265 (IBUAÇU)	ENTR. BR-020/CE-266(A) (BOA VIAGEM)	271,946	311,946	40,000	PLA				
168ECE0420S0	ENTR. BR-020/CE-266(A) (BOA VIAGEM)	ENTR. CE-266(B) (BOA VIAGEM)	311,946	313,946	2,000	PAV	CBUQ	266ECE0260S0		
168ECE0430S0	ENTR. CE-266(B) (BOA VIAGEM)	ENTR. BR-226 (PEDRA BRANCA)	313,946	354,605	40,659	PAV	CBUQ			
168ECE0450N0	ENTR. BR-226 (PEDRA BRANCA)	MINEIRO	354,605	366,105	11,500	LEN				
168ECE0470N0	MINEIRO	BOA VISTA	366,105	388,845	22,740	LEN				
168ECE0490N0	BOA VISTA	SANTA RITA	388,845	407,545	18,700	IMP	RP			
168ECE0510N0	SANTA RITA	ENTR. CE-363(A) (INHAMUNS)	407,545	439,885	32,340	LEN				
265ECE0250S0	ENTR. CE-166 (CANAFÍSTULA)	ENTR. BR-020 (MADALENA)	200,202	229,621	29,419	PAV	TSD			
265ECE0270N0	ENTR. BR-020 (MADALENA)	ENTR. CE-168 (IBUAÇU)	229,621	257,181	27,560	LEN				
265ECE0290N0	ENTR. CE-168 (IBUAÇU)	JACAMPARI	257,181	283,061	25,880	LEN				
265ECE0310N0	JACAMPARI	ENTR. CE-467 (MONSENHOR TABOSA)	283,061	300,011	16,950	LEN				
266ECE0170S0	ENTR. BR-122(A)/CE-153(A)/368(A) (BANABUIÚ)	ENTR. BR-122(B)/CE-153(B)/368(B) (BANABUIÚ)	143,295	150,660	7,365	PAV	TSD	153ECE0040S0	122BCE0090P0	
266ECE0180N0	ENTR. BR-122(B)/CE-153(B)/368(B) (BANABUIÚ)	ENTR. CE-473 (QUIXERAMOBIM)	150,660	199,980	49,320	LEN				
266ECE0185S0	ENTR. CE-473 (QUIXERAMOBIM)	ENTR. CE-060(A)/166(A)	199,980	202,123	2,143	PAV	TSD			
266ECE0190S0	ENTR. CE-060(A)/166(A)	ENTR. CE-060(B)/166(B)/473	202,123	203,303	1,180	PAV	CBUQ	060ECE0370S0		
266ECE0210N0	ENTR. CE-060(B)/166(B)/473	PASSAGEM	203,303	229,263	25,960	LEN				
266ECE0230N0	PASSAGEM	DOMINGOS DA COSTA	229,263	249,703	20,440	LEN				
266ECE0250N0	DOMINGOS DA COSTA	ENTR. CE-168(A) (BOA VIAGEM)	249,703	264,413	14,710	LEN				
266ECE0260S0	ENTR. CE-168(A) (BOA VIAGEM)	ENTR. BR-020/CE-168(B) (BOA VIAGEM)	264,413	266,413	2,000	PAV	CBUQ	168ECE0420S0		
266ECE0270S0	ENTR. BR-020/CE-168(B) (BOA VIAGEM)	ENTR. CE-467 (NOSSA SENHORA DO LIVRAMENTO)	266,413	298,213	31,800	PAV	TSD			

MALHA RODOVIÁRIA DE QUIXERAMOBIM - DIVISÃO EM TRECHOS

31/08/2018

RODOVIA (Código)	TRECHO INÍCIO	TRECHO FIM	INÍCIO (KM)	FIM (KM)	EXT. (KM)	SIT. FÍSICA	TIPO REVEST.	TRECHO COINCID.	FEDERAL SUPERPOSTA	VMD (Veículo/dia)
275ECE0090N0	ENTR. CE-153(B) (NOVA FLORESTA)	ENTR. BR-122/CE-375 (SÃO JOSÉ DE SOLONÓPOLE)	36,471	58,701	22,230	LEN				
275ECE0110N0	ENTR. BR-122/CE-375 (SÃO JOSÉ DE SOLONÓPOLE)	ENTR. CE-371(A)	58,701	89,951	31,250	LEN				
275ECE0120N0	ENTR. CE-371(A)	ENTR. CE-371(B) (DEP. IRAPUAN PINHEIRO)	89,951	90,521	0,570	LEN		371ECE0400N0		
275ECE0130N0	ENTR. CE-371(B) (DEP. IRAPUAN PINHEIRO)	MULUNGU	90,521	114,931	24,410	LEN				
275ECE0150N0	MULUNGU	ENTR. CE-166 (PIQUET CARNEIRO)	114,931	122,031	7,100	IMP	RP			
363ECE0010N0	ENTR. BR-226/CE-166 (SENADOR POMPEU)	ENTR. CE-060(A)	0,000	34,000	34,000	IMP	RP			
363ECE0030S0	ENTR. CE-060(A)	ENTR. CE-060(B) (MOMBAÇA)	34,000	38,224	4,224	PAV	CBUQ	060ECE0450S0		
368ECE0010S0	ENTR. BR-122(A)/CE-060	ENTR.CE-582	0,000	1,920	1,920	PAV	TSD		122BCE0070S0	
368ECE0012S0	ENTR.CE-582	ENTR.CE-153(A)/266(A)	1,920	40,380	38,460	PAV	TSD		122BCE0070S1	
368ECE0015S0	ENTR.CE-153(A)/266(A)	ENTR.CE-266(B) (BANABUIÚ)	40,380	47,745	7,365	PAV	TSD	153ECE0040S0	122BCE0090P0	
368ECE0020S0	ENTR.CE-266(B) (BANABUIÚ)	ENTR. BR-122(B)/CE-153(B)	47,745	66,810	19,065	PAV	TSD	153ECE0050S0	122BCE0090P1	
371ECE0320S0	ENTR. BR-226(A)/BR-122(A)/CE-153(A) (SOLONÓPOLE)	ENTR. BR-122(B) CE-153(B) (SOLONÓPOLE)	231,084	231,884	0,800	PAV	TSD	153ECE0060S0	226BCE0550S0	
371ECE0330S0	ENTR. BR-122(B) CE-153(B) (SOLONÓPOLE)	ENTR. CE-473(A)	231,884	246,554	14,670	PAV	TSD		226BCE0550S1	
371ECE0350S0	ENTR. CE-473(A)	ENTR. BR-226(B)/CE-473(B) (MILHÃ)	246,554	256,154	9,600	PAV	TSD	473ECE0030S0	226BCE0550S2	
371ECE0370S0	ENTR. BR-226(B)/CE-473(B) (MILHÃ)	BETÂNIA	256,154	275,446	19,292	PAV	TSD			
371ECE0390S0	BETÂNIA	ENTR. CE-275(A)	275,446	290,251	14,805	PAV	TSD			
371ECE0400N0	ENTR. CE-275(A)	ENTR. CE-275(B) (DEP. IRAPUAN PINHEIRO)	290,251	290,821	0,570	LEN		275ECE0120N0		
371ECE0410S0	ENTR. CE-275(B) (DEP. IRAPUAN PINHEIRO)	ENTR. CE-475	290,821	305,258	14,437	PAV	TSD			
375ECE0010S0	ENTR. BR-122(A)/CE-153 p/ SOLONÓPOLE	ENTR. CE-275 (SÃO JOSÉ DE SOLONÓPOLE)	0,000	24,287	24,287	PAV	TSD		122BCE0110P2	
467ECE0010N0	ENTR. CE-265 (MONSENHOR TABOSA)	ENTR. CE-266 (NOSSA SENHORA DO LIVRAMENTO)	0,000	30,000	30,000	LEN				
473ECE0001N0	ENTR. CE-060/166/266 (QUIXERAMOBIM)	ENTR. CE-266 (QUIXERAMOBIM)	0,000	3,000	3,000	LEN				
473ECE0002N0	ENTR. CE-266 (QUIXERAMOBIM)	NENELÂNDIA	3,000	43,000	40,000	LEN				

MALHA RODOVIÁRIA DE QUIXERAMOBIM - DIVISÃO EM TRECHOS

31/08/2018

RODOVIA (Código)	TRECHO		INÍCIO (KM)	FIM (KM)	EXT. (KM)	SIT. FÍSICA	TIPO REVEST.	TRECHO COINCID.	FEDERAL SUPERPOSTA	VMD (Veículo/dia)
	INÍCIO	FIM								
473ECE0005N0	NENELÂNDIA	CARNAUBINHA	43,000	62,000	19,000	LEN				
473ECE0010N0	CARNAUBINHA	ENTR. BR-226(A)/CE-371(A) (MILHÃ)	62,000	80,000	18,000	IMP	RP			
473ECE0030S0	ENTR. BR-226(A)/CE-371(A) (MILHÃ)	ENTR. BR-226(B)/CE-371(B)	80,000	89,600	9,600	PAV	TSD	371ECE0350S0	226BCE0550S2	
473ECE0050S0	ENTR. BR-226(B)/CE-371(B)	ASSUNÇÃO	89,600	98,362	8,762	PAV	TSD			
475ECE0010N0	ENTR. CE-166/275 (PIQUET CARNEIRO)	IBICUÃ	0,000	17,250	17,250	LEN				
475ECE0030N0	IBICUÃ	LUNA	17,250	24,220	6,970	LEN				
475ECE0050N0	LUNA	ENTR. CE-371	24,220	39,800	15,580	LEN				
598ECE0010S0	ENTR. CE-060	SÃO MIGUEL (QUIXERAMOBIM)	0,000	3,550	3,550	PAV	CBUQ			

Observação: As Rodovias destacadas na cor cinza possuem Coincidência com Rodovias Federais

DISTRITO OPERACIONAL DE SOBRAL

REPÚBLICA FEDERATIVA DO BRASIL
ESTADO DO CEARÁ
DISTRITO OPERACIONAL
SOBRAL

SOP-CE
SUPERINTENDÊNCIA DE OBRAS PÚBLICAS

GOVERNO DO ESTADO DO CEARÁ
Secretaria da Infraestrutura

ATUALIZADO: AGOSTO / 2018

CONVENÇÕES

RODOVIAS
- Federal, Estadual, Coincidente
- Pavimentada Pista Dupla
- Em Obras de Duplicação
- Pavimentada Pista Simples
- Em Obras de Pavimentação
- Em Projeto de Duplicação
- Implantada
- Leito Natural
- Planejada

Municipal
- Pavimentada
- Implantada
- Leito Natural

LIMITES
- Interestadual
- Municipal
- Distrito Operacional do DER

NÚCLEOS URBANOS
- CAPITAL
- Sede do Município
- Sede do Distrito
- Localidade

FERROVIAS
- Ferrovia
- Ferrovia Planejada

HIDROGRAFIA
- Rio
- Lagoa e Açude

OUTRAS CONVENÇÕES: SIMBOLOGIA
- Aeroporto INFRAERO (2)
- Aeroporto DER/Estado (13)
- Porto (3)
- Terminal Rodoviário (57)
- Distrito Operacional do DER (11)
- Polícia Rodoviária Estadual-PRE (24)
- Polícia Rodoviária Federal-PRF (11)
- Residência do DNIT (4)
- DNIT (1)

Piauí

MALHA RODOVIÁRIA DE SOBRAL - DIVISÃO EM TRECHOS

31/08/2018

RODOVIA (Código)	TRECHO INÍCIO	TRECHO FIM	INÍCIO (KM)	FIM (KM)	EXT. (KM)	SIT. FÍSICA	TIPO REVEST.	TRECHO COINCID.	FEDERAL SUPERPOSTA	VMD (Veículo/dia)
085ECE0450S0	JIJOCA DE JERICOACOARA	ENTR. CE-313(A) (PESQUEIRO)	265,551	283,324	17,773	PAV	TSD			
085ECE0470S0	ENTR. CE-313(A) (PESQUEIRO)	ENTR. CE-438 (PARAZINHO)	283,324	296,194	12,870	PAV	TSD	313ECE0030S0		
085ECE0480S0	ENTR. CE-438 (PARAZINHO)	ENTR. BR-402(A)/CE-216(A)/313(B) (PARAZINHO)	296,194	299,284	3,090	PAV	TSD	313ECE0040S0		
085ECE0490S0	ENTR. BR-402(A)/CE-216(A)/313(B) (PARAZINHO)	ENTR. CE-362(A)	299,284	317,384	18,100	PAV	TSD	216ECE0050S0	402BCE0270P1	
085ECE0510S0	ENTR. CE-362(A)	ENTR. CE-216(B)/311/364 (GRANJA)	317,384	319,494	2,110	PAV	TSD	362ECE0010S0	402BCE0270P0	
085ECE0530S0	ENTR. CE-216(B)/311/364 (GRANJA)	ENTR. CE-362(B) p/ CAMOCIM	319,494	342,317	22,823	PAV	TSD	362ECE0008S0	402BCE0250P0	
085ECE0550S0	ENTR. CE-362(B) p/ CAMOCIM	ENTR. CE-187 (BARROQUINHA)	342,317	377,015	34,698	PAV	TSD		402BCE0240P0	
085ECE0570S0	ENTR. CE-187 (BARROQUINHA)	CHAVAL	377,015	390,225	13,210	PAV	TSD		402BCE0230P0	
085ECE0590S0	CHAVAL	ENTR. BR-402(B)/DIVISA CE/PI	390,225	394,666	4,441	PAV	TSD		402BCE0220P0	
176ECE0110S0	CARACARÁ	ENTR. BR-222(A) (PATOS)	113,281	117,705	4,424	PAV	AAUQ			
176ECE0120S0	ENTR. BR-222(A) (PATOS)	ENTR. BR-222(B)	117,705	118,165	0,460	PAV	CBUQ		222BCE0130S0	
176ECE0130S0	ENTR. BR-222(B)	ENTR. CE-253 (ARACATIAÇU)	118,165	134,711	16,546	PAV	TSD			
176ECE0150S0	ENTR. CE-253 (ARACATIAÇU)	ENTR. CE-362(A) p/ TAPERUABA	134,711	149,053	14,342	PAV	TSD			
176ECE0160S0	ENTR. CE-362(A) p/ TAPERUABA	ENTR. CE-362(B) (OLHO D'ÁGUA PAJÉ)	149,053	149,888	0,835	PAV	TSD	362ECE0240S0		
178ECE0070S0	ENTR. CE-354(B) (MORRINHOS)	ENTR. CE-232 (SANTANA DO ACARAÚ)	53,598	82,702	29,104	PAV	CBUQ		403BCE0050P0	
178ECE0090S0	ENTR. CE-232 (SANTANA DO ACARAÚ)	ENTR. CE-240(A) p/ PATRIARCA	82,702	101,128	18,426	PAV	CBUQ		403BCE0055P0	
178ECE0100S0	ENTR. CE-240(A) p/ PATRIARCA	ENTR. CE-417	101,128	111,134	10,006	PAV	CBUQ	240ECE0009S0	403BCE0055P1	
178ECE0105S0	ENTR. CE-417	ENTR. CE-240(B) p/ MIRAÍMA	111,134	111,848	0,714	PAV	CBUQ	240ECE0008S0	403BCE0055P2	
178ECE0110S0	ENTR. CE-240(B) p/ MIRAÍMA	ENTR. BR-222/403(B)/CE-362	111,848	115,898	4,050	PAV	CBUQ		403BCE0057P0	
179ECE0110N0	ENTR. CE-354 (ESPINHO)	PARAPUÍ	53,455	67,485	14,030	IMP	RP			
179ECE0130N0	PARAPUÍ	ENTR. CE-232(A)	67,485	78,300	10,815	IMP	RP			
179ECE0150S0	ENTR. CE-232(A)	ENTR. CE-232(B) (IPAGUAÇU)	78,300	88,398	10,098	EOP	TSD	232ECE0030S0		
179ECE0170N0	ENTR. CE-232(B) (IPAGUAÇU)	ENTR. CE-240 (TUÍNA)	88,398	97,775	9,377	IMP	RP			
179ECE0190N0	ENTR. CE-240 (TUÍNA)	ENTR. CE-417 (CONTORNO DE SOBRAL)	97,775	107,202	9,427	IMP	RP			
179ECE0200N0	ENTR. CE-417 (CONTORNO DE SOBRAL)	ENTR. CE-362(A) (SOBRAL)	107,202	110,712	3,510	IMP	RP			
179ECE0210D0	ENTR. CE-362(A) (SOBRAL)	ENTR. BR-222/CE-362(B)	110,712	115,332	4,620	DUPD	CBUQ	362ECE0130D0	222BCE9002D0	

MALHA RODOVIÁRIA DE SOBRAL - DIVISÃO EM TRECHOS

31/08/2018

RODOVIA (Código)	TRECHO		INÍCIO (KM)	FIM (KM)	EXT. (KM)	SIT. FÍSICA	TIPO REVEST.	TRECHO COINCID.	FEDERAL SUPERPOSTA	VMD (Veículo/dia)
	INÍCIO	FIM								
179ECE0210E0	ENTR. CE-362(A) (SOBRAL)	ENTR. BR-222/CE-362(B)	110,712	115,342	4,630	DUPE	CBUQ	362ECE0130E0	222BCE9002E0	
179ECE0230S0	ENTR. BR-222/CE-362(B)	ENTR. CE-253(A)	115,342	137,972	22,630	PAV	TSD			
179ECE0240S0	ENTR. CE-253(A)	ENTR. CE-253(B) (GROAÍRAS)	137,972	139,072	1,100	PAV	TSD	253ECE0440S0		
179ECE0250N0	ENTR. CE-253(B) (GROAÍRAS)	ENTR. CE-463(A) (MALHADA GRANDE)	139,072	159,182	20,110	IMP	RP			
180ECE0010S0	ENTR. CE-240 (MERUOCA)	ENTR. CE-241	0,000	7,410	7,410	PAV	AAUF			
180ECE0020S0	ENTR. CE-241	ENTR. CE-440 (PALESTINA DO NORTE)	7,410	9,270	1,860	PAV	TSD			
180ECE0030P0	ENTR. CE-440 (PALESTINA DO NORTE)	BOQUEIRÃO	9,270	14,460	5,190	PLA				
180ECE0040P0	BOQUEIRÃO	SOBRAL	14,460	25,660	11,200	PLA				
183ECE0002S0	ENTR. ACESSO OESTE p/ SOBRAL/CE-417(A)	ENTR. CE-417 (B)	0,000	1,300	1,300	PAV	TSD	417ECE0050S0		
183ECE0003S0	ENTR. CE-417 (B)	JORDÃO	1,300	13,060	11,760	PAV	TSD			
183ECE0004S0	JORDÃO	SÃO FRANCISCO	13,060	15,570	2,510	PAV	CBUQ			
183ECE0006S0	SÃO FRANCISCO	BARRACHO	15,570	19,830	4,260	PAV	CBUQ			
183ECE0008S0	BARRACHO	ENTR. BR-222 (A)	19,830	26,970	7,140	PAV	CBUQ			
183ECE0009S0	ENTR. BR-222 (A)	ENTR. BR-222(B)/BR-403(A) p/ CARIRÉ	26,970	28,860	1,890	PAV	CBUQ		222BCE0191S0	
183ECE0010S0	ENTR. BR-222(B)/BR-403(A) p/ CARIRÉ	ENTR. CE-325 (JAIBARAS)	28,860	34,762	5,902	PAV	TSD		403BCE0075S0	
183ECE0030S0	ENTR. CE-325 (JAIBARAS)	ENTR. CE-253 (CARIRÉ)	34,762	53,732	18,970	PAV	TSD		403BCE0075S1	
183ECE0050S0	ENTR. CE-253 (CARIRÉ)	ENTR. CE-329 p/ AMANAIARA	53,732	64,642	10,910	PAV	TSD		403BCE0090P0	
187ECE0010S0	BITUPITÁ	ARARAS	0,000	18,699	18,699	PAV	TSD			
187ECE0030S0	ARARAS	ENTR. CE-085/BR-402 (BARROQUINHA)	18,699	28,091	9,392	PAV	TSD			
187ECE0050P0	ENTR. CE-085/BR-402 (BARROQUINHA)	ENTR. CE-216	28,091	64,791	36,700	PLA				
187ECE0070P0	ENTR. CE-216	GENERAL TIBÚRCIO	64,791	101,391	36,600	PLA				
187ECE0170N0	GENERAL TIBÚRCIO	ENTR. CE-311(A)	101,391	106,454	5,063	IMP	RP			
187ECE0190S0	ENTR. CE-311(A)	ENTR. CE-232/311(B) (VIÇOSA DO CEARÁ)	106,454	110,614	4,160	PAV	TSD	311ECE0070S0		
187ECE0200S0	ENTR. CE-232/311(B) (VIÇOSA DO CEARÁ)	ENTR. CE-515	110,614	111,361	0,747	PAV	CBUQ			
187ECE0201S0	ENTR. CE-515	ENTR. CE-240(A)	111,361	129,693	18,332	PAV	CBUQ			
187ECE0205S0	ENTR. CE-240(A)	ENTR. CE-240(B)	129,693	131,133	1,440	PAV	CBUQ	240ECE0240S0		
187ECE0210S0	ENTR. CE-240(B)	ENTR. BR-222 (A) (TIANGUÁ)	131,133	140,454	9,321	PAV	CBUQ			

MALHA RODOVIÁRIA DE SOBRAL - DIVISÃO EM TRECHOS

31/08/2018

RODOVIA (Código)	TRECHO		INÍCIO (KM)	FIM (KM)	EXT. (KM)	SIT. FÍSICA	TIPO REVEST.	TRECHO COINCID.	FEDERAL SUPERPOSTA	VMD (Veículo/dia)
	INÍCIO	FIM								
187ECE0220S0	ENTR. BR-222 (A) (TIANGUÁ)	ENTR. BR-222 (B)	140,454	141,800	1,346	PAV	CBUQ		222BCE0230S0	
187ECE0225S0	ENTR. BR-222 (B)	ENTR. CE-589 (ACESSO TIANGUÁ)	141,800	145,200	3,400	PAV	CBUQ			
187ECE0230S0	ENTR. CE-589 (ACESSO TIANGUÁ)	ENTR. CE-590 (ACESSO NORTE P/ UBAJARA)	145,200	156,860	11,660	PAV	CBUQ			
216ECE0050S0	ENTR. CE-085(A)/313/438 (PARAZINHO)	ENTR. CE-362(A)	88,390	106,490	18,100	PAV	TSD	085ECE0490S0	402BCE0270P1	
216ECE0070S0	ENTR. CE-362(A)	ENTR. CE-085(B)/311/362(B)/364 (GRANJA)	106,490	108,600	2,110	PAV	TSD	085ECE0510S0	402BCE0270P0	
216ECE0090P0	ENTR. CE-085(B)/311/362(B)/364 (GRANJA)	ENTR. CE-187	108,600	151,500	42,900	PLA				
216ECE0210P0	ENTR. CE-187	DIVISA CE/PI	151,500	206,100	54,600	PLA				
232ECE0010S0	ENTR. CE-178/BR-403 (SANTANA DO ACARAÚ)	ENTR. CE-179(A)	0,000	2,840	2,840	EOP	TSD			
232ECE0030S0	ENTR. CE-179(A)	ENTR. CE-179(B) (IPAGUAÇU)	2,840	12,938	10,098	EOP	TSD	179ECE0150S0		
232ECE0050S0	ENTR. CE-179(B) (IPAGUAÇU)	ENTR. CE-240(A)/362(A) (MASSAPÊ)	12,938	22,989	10,051	PAV	TSD			
232ECE0060S0	ENTR. CE-240(A)/362(A) (MASSAPÊ)	ENTR. CE-362(B)	22,989	24,267	1,278	PAV	TSD	240ECE0060S0		
232ECE0070S0	ENTR. CE-362(B)	ENTR. CE-240(B)	24,267	25,417	1,150	PAV	CBUQ	240ECE0070S0		
232ECE0090S0	ENTR. CE-240(B)	ENTR. CE-584	25,417	40,877	15,460	PAV	TSD			
232ECE0100S0	ENTR. CE-584	PADRE LINHARES	40,877	45,615	4,738	PAV	TSD			
232ECE0110S0	PADRE LINHARES	ENTR. CE-444 (VÁRZEA DA VOLTA)	45,615	56,997	11,382	PAV	TSD			
232ECE0130S0	ENTR. CE-444 (VÁRZEA DA VOLTA)	ENTR. CE-364 (MORAÚJO)	56,997	64,981	7,984	PAV	TSD			
232ECE0150N0	ENTR. CE-364 (MORAÚJO)	ENTR. CE-313(A)	64,981	78,771	13,790	LEN				
232ECE0160N0	ENTR. CE-313(A)	ENTR. CE-313 (B) (TABAINHA)	78,771	84,671	5,900	LEN		313ECE0100N0		
232ECE0170N0	ENTR. CE-313 (B) (TABAINHA)	LAMBEDOURO	84,671	111,641	26,970	LEN				
232ECE0190S0	LAMBEDOURO	ENTR. CE-187/311 (VIÇOSA DO CEARÁ)	111,641	124,430	12,789	PAV	TSD			
232ECE0210S0	ENTR. CE-187/311 (VIÇOSA DO CEARÁ)	ENTR. CE-515	124,430	126,762	2,332	PAV	TSD			
232ECE0220S0	ENTR. CE-515	PADRE VIEIRA	126,762	155,124	28,362	PAV	TSD			
232ECE0230S0	PADRE VIEIRA	DIVISA CE/PI	155,124	163,602	8,478	PAV	TSD			
240ECE0002S0	ENTR. BR-402/CE-354 (ITAPIPOCA)	ENTR. CE-588 p/ BROTAS	0,000	16,586	16,586	PAV	TSD			
240ECE0003S0	ENTR. CE-588 p/ BROTAS	ENTR. CE-173 (RIACHÃO)	16,586	25,029	8,443	PAV	TSD			
240ECE0004S0	ENTR. CE-173 (RIACHÃO)	ENTR. CE-176/557 (MIRAÍMA)	25,029	39,273	14,244	PAV	TSD			
240ECE0005S0	ENTR. CE-176/557 (MIRAÍMA)	CAIOCA	39,273	73,648	34,375	PAV	TSD			

MALHA RODOVIÁRIA DE SOBRAL - DIVISÃO EM TRECHOS

31/08/2018

RODOVIA (Código)	TRECHO		INÍCIO (KM)	FIM (KM)	EXT. (KM)	SIT. FÍSICA	TIPO REVEST.	TRECHO COINCID.	FEDERAL SUPERPOSTA	VMD (Veículo/dia)
	INÍCIO	FIM								
240ECE0006S0	CAIOCA	ENTR. CE-178(A)	73,648	81,586	7,938	PAV	TSD			
240ECE0008S0	ENTR. CE-178(A)	ENTR. CE-417	81,586	82,300	0,714	PAV	CBUQ	178ECE0105S0	403BCE0055P2	
240ECE0009S0	ENTR. CE-417	ENTR. CE-178(B)	82,300	92,306	10,006	PAV	CBUQ	178ECE0100S0	403BCE0055P1	
240ECE0010S0	ENTR. CE-178(B)	PATRIARCA	92,306	96,306	4,000	PAV	AAUQ			
240ECE0030N0	PATRIARCA	ENTR. CE-179 (TUÍNA)	96,306	99,486	3,180	LEN				
240ECE0050N0	ENTR. CE-179 (TUÍNA)	ENTR. CE-232(A)/362(A) (MASSAPÊ)	99,486	107,612	8,126	IMP	RP			
240ECE0060S0	ENTR. CE-232(A)/362(A) (MASSAPÊ)	ENTR. CE-362(B)	107,612	108,890	1,278	PAV	TSD	232ECE0060S0		
240ECE0070S0	ENTR. CE-362(B)	ENTR. CE-232(B)	108,890	110,040	1,150	PAV	CBUQ	232ECE0070S0		
240ECE0090S0	ENTR. CE-232(B)	ENTR. CE-180 (MERUOCA)	110,040	126,285	16,245	PAV	CBUQ			
240ECE0110S0	ENTR. CE-180 (MERUOCA)	ANIL	126,285	132,909	6,624	PAV	CBUQ			
240ECE0130N0	ANIL	VENTURA	132,909	141,779	8,870	LEN				
240ECE0150P0	VENTURA	ENTR. CE-364/444 (COREAÚ)	141,779	152,779	11,000	PLA				
240ECE0170S0	ENTR. CE-364/444 (COREAÚ)	ARAQUÉM	152,779	172,356	19,577	PAV	TSD			
240ECE0190S0	ARAQUÉM	ENTR. CE-313 (ARAPÁ)	172,356	183,340	10,984	PAV	TSD			
240ECE0210P0	ENTR. CE-313 (ARAPÁ)	QUATIGUABA	183,340	198,340	15,000	PLA				
240ECE0230S0	QUATIGUABA	ENTR. CE-187(A)	198,340	203,695	5,355	PAV	TSS			
240ECE0240S0	ENTR. CE-187(A)	ENTR. CE-187(B)	203,695	205,135	1,440	PAV	CBUQ	187ECE0205S0		
240ECE0250S0	ENTR. CE-187(B)	PINDOGUABA	205,135	212,095	6,960	PAV	TSD			
241ECE0010S0	ENTR. CE-180	ALCÂNTARAS	0,000	14,515	14,515	PAV	AAUF			
241ECE0030S0	ALCÂNTARAS	ENTR. CE-364	14,515	28,915	14,400	PAV	CBUQ			
253ECE0390N0	ENTR. CE-176 (ARACATIAÇU)	ENTR. CE-362	269,872	297,192	27,320	LEN				
253ECE0410N0	ENTR. CE-362	TRAPIÁ	297,192	303,842	6,650	LEN				
253ECE0430N0	TRAPIÁ	ENTR. CE-179 (A)	303,842	321,382	17,540	LEN				
253ECE0440S0	ENTR. CE-179 (A)	ENTR. CE-179 (B) (GROAÍRAS)	321,382	322,482	1,100	PAV	TSD	179ECE0240S0		
253ECE0450S0	ENTR. CE-179 (B) (GROAÍRAS)	ENTR. BR-403/CE-183 (CARIRÉ)	322,482	337,930	15,448	PAV	TSD			
253ECE0470S0	ENTR. BR-403/CE-183 (CARIRÉ)	ENTR. CE-321(A) (CACIMBAS)	337,930	363,510	25,580	PAV	TSD			
253ECE0480S0	ENTR. CE-321(A) (CACIMBAS)	ENTR. CE-321(B) (MUCAMBO)	363,510	375,748	12,238	PAV	TSD	321ECE0020S0		
253ECE0510S0	ENTR. CE-321(B) (MUCAMBO)	ENTR. CE-187 (IBIAPINA)	375,748	396,096	20,348	PAV	TSD			

MALHA RODOVIÁRIA DE SOBRAL - DIVISÃO EM TRECHOS

31/08/2018

RODOVIA (Código)	TRECHO INÍCIO	TRECHO FIM	INÍCIO (KM)	FIM (KM)	EXT. (KM)	SIT. FÍSICA	TIPO REVEST.	TRECHO COINCID.	FEDERAL SUPERPOSTA	VMD (Veículo/dia)
311ECE0010S0	ENTR. BR-402/CE-085/216/362 (GRANJA)	ENTR. CE-364	0,000	10,400	10,400	PAV	TSD	364ECE0010S0		
311ECE0030S0	ENTR. CE-364	SANTA TEREZINHA	10,400	34,108	23,708	PAV	TSD			
311ECE0050S0	SANTA TEREZINHA	ENTR. CE-187(A)	34,108	65,091	30,983	PAV	TSD			
311ECE0070S0	ENTR. CE-187(A)	ENTR. CE-187(B)/232 (VIÇOSA DO CEARÁ)	65,091	69,251	4,160	PAV	TSD	187ECE0190S0		
313ECE0010N0	GURIÚ	ENTR. CE-085(A) (PESQUEIRO)	0,000	17,250	17,250	LEN				
313ECE0030S0	ENTR. CE-085(A) (PESQUEIRO)	ENTR. CE-438 (PARAZINHO)	17,250	30,120	12,870	PAV	TSD	085ECE0470S0		
313ECE0040S0	ENTR. CE-438 (PARAZINHO)	ENTR. BR-402/CE-085(B)/216 (PARAZINHO)	30,120	33,210	3,090	PAV	TSD	085ECE0480S0		
313ECE0050N0	ENTR. BR-402/CE-085(B)/216 (PARAZINHO)	ENTR. CE-362 (MARTINÓPOLE)	33,210	54,370	21,160	LEN				
313ECE0070N0	ENTR. CE-362 (MARTINÓPOLE)	ENTR. CE-364 (CAMPANÁRIO)	54,370	74,930	20,560	LEN				
313ECE0090N0	ENTR. CE-364 (CAMPANÁRIO)	ENTR. CE-232(A)	74,930	88,140	13,210	LEN				
313ECE0100N0	ENTR. CE-232(A)	ENTR. CE-232(B) (TABAINHA)	88,140	94,040	5,900	LEN		232ECE0160N0		
313ECE0110N0	ENTR. CE-232(B) (TABAINHA)	ENTR. CE-240 (ARAPÁ)	94,040	116,487	22,447	IMP	RP			
313ECE0130S0	ENTR. CE-240 (ARAPÁ)	ENTR. BR-222(A) (BELA VISTA)	116,487	120,861	4,374	PAV	AAUQ			
313ECE0150S0	ENTR. BR-222(A) (BELA VISTA)	ENTR. CE-581	120,861	137,011	16,150	PAV	CBUQ		222BCE0210S3	
313ECE0160S0	ENTR. CE-581	ENTR. BR-222(B)/CE-504 (FRECHEIRINHA)	137,011	138,669	1,658	PAV	CBUQ		222BCE0210S2	
313ECE0170P0	ENTR. BR-222(B)/CE-504 (FRECHEIRINHA)	MUCAMBO	138,669	158,669	20,000	PLA				
321ECE0010S0	ENTR. BR-222 (APRAZÍVEL)	ENTR. CE-253(A) (CACIMBAS)	0,000	13,702	13,702	PAV	TSD			
321ECE0020S0	ENTR. CE-253(A) (CACIMBAS)	ENTR. CE-253(B) (MUCAMBO)	13,702	25,940	12,238	PAV	TSD	253ECE0480S0		
321ECE0030S0	ENTR. CE-253(B) (MUCAMBO)	ENTR. CE-445 (PACUJÁ)	25,940	36,471	10,531	PAV	TSD			
321ECE0050S0	ENTR. CE-445 (PACUJÁ)	GRAÇA	36,471	47,137	10,666	PAV	TSD			
321ECE0070S0	GRAÇA	LAPA	47,137	58,604	11,467	PAV	TSD			
321ECE0090S0	LAPA	ENTR. CE-187(A)	58,604	69,384	10,780	PAV	TSD			
325ECE0010S0	ENTR. BR-222	SÃO VICENTE	0,000	12,270	12,270	LEN				
325ECE0030S0	SÃO VICENTE	AÇUDE JAIBARAS	12,270	20,490	8,220	PAV	AAUQ			
354ECE0002S0	ENTR. CE-364 (CAMPANÁRIO)	ENTR. CE-362(A)	0,000	12,240	12,240	PAV	TSD			

MALHA RODOVIÁRIA DE SOBRAL - DIVISÃO EM TRECHOS

31/08/2018

RODOVIA (Código)	TRECHO INÍCIO	TRECHO FIM	INÍCIO (KM)	FIM (KM)	EXT. (KM)	SIT. FÍSICA	TIPO REVEST.	TRECHO COINCID.	FEDERAL SUPERPOSTA	VMD (Veículo/dia)
354ECE0005S0	ENTR. CE-362(A)	ENTR. CE-362(B) (URUOCA)	12,240	22,000	9,760	PAV	TSD	362ECE0060S0		
354ECE0010N0	ENTR. CE-362(B) (URUOCA)	SERROTA	22,000	43,950	21,950	LEN				
362ECE0004S0	PRAIA DO MACEIÓ	ENTR. CE-577 p/ FAROL DO TRAPIÁ	0,000	12,220	12,220	PAV	TSD			
362ECE0006S0	ENTR. CE-577 p/ FAROL DO TRAPIÁ	ENTR. BR-402 (A)/CE-085(A)	12,220	20,264	8,044	PAV	TSD			
362ECE0008S0	ENTR. BR-402 (A)/CE-085(A)	ENTR. CE-216 (A)/311/364 (GRANJA)	20,264	43,087	22,823	PAV	TSD	085ECE0530S0	402BCE0250P0	
362ECE0010S0	ENTR. CE-216 (A)/311/364 (GRANJA)	ENTR. BR-402(B)/CE-085(B)/216(B) p/ PARAZINHO	43,087	45,197	2,110	PAV	TSD	085ECE0510S0	402BCE0270P0	
362ECE0030S0	ENTR. BR-402(B)/CE-085(B)/216(B) p/ PARAZINHO	ENTR. CE-313 (MARTINÓPOLE)	45,197	61,852	16,655	PAV	TSD			
362ECE0050S0	ENTR. CE-313 (MARTINÓPOLE)	ENTR. CE-354(A)	61,852	76,188	14,336	PAV	TSD			
362ECE0060S0	ENTR. CE-354(A)	ENTR. CE-354(B) (URUOCA)	76,188	85,948	9,760	PAV	TSD	354ECE0005S0		
362ECE0070S0	ENTR. CE-354(B) (URUOCA)	SENADOR SÁ	85,948	98,025	12,077	PAV	CBUQ			
362ECE0090S0	SENADOR SÁ	ENTR. CE-578	98,025	109,855	11,830	PAV	CBUQ			
362ECE0095S0	ENTR. CE-578	ENTR. CE-232(A)/240(A)	109,855	120,665	10,810	PAV	CBUQ			
362ECE0100S0	ENTR. CE-232(A)/240(A)	ENTR. CE-232(B)/240(B) (MASSAPÊ)	120,665	121,943	1,278	PAV	TSD	232ECE0060S0		
362ECE0110S0	ENTR. CE-232(B)/240(B) (MASSAPÊ)	ENTR. CE-417 (CONTORNO DE SOBRAL)	121,943	135,037	13,094	PAV	TSD			
362ECE0120S0	ENTR. CE-417 (CONTORNO DE SOBRAL)	ENTR. CE-179(A) (SOBRAL)	135,037	140,813	5,776	PAV	TSD			
362ECE0130D0	ENTR. CE-179(A) (SOBRAL)	ENTR. BR-222(A)/CE-179(B)	140,813	145,433	4,620	DUPD	CBUQ	179ECE0210D0	222BCE9002D0	
362ECE0130E0	ENTR. CE-179(A) (SOBRAL)	ENTR. BR-222(A)/CE-179(B)	140,813	145,443	4,630	DUPE	CBUQ	179ECE0210E0	222BCE9002E0	
362ECE0150S0	ENTR. BR-222(A)/CE-179(B)	ENTR. CE-178	145,443	147,063	1,620	PAV	CBUQ		222BCE0160S0	
362ECE0170S0	ENTR. CE-178	ENTR. BR-222(B) (FORQUILHA)	147,063	157,213	10,150	PAV	CBUQ		222BCE0150S0	
362ECE0190S0	ENTR. BR-222(B) (FORQUILHA)	ENTR. CE-253	157,213	165,803	8,590	PAV	CBUQ			
362ECE0210S0	ENTR. CE-253	ENTR. CE-463 p/ LISIEUX	165,803	177,833	12,030	PAV	CBUQ			
362ECE0230S0	ENTR. CE-463 p/ LISIEUX	ENTR. CE-176(A) (OLHO D´ÁGUA DO PAGÉ)	177,833	188,619	10,786	PAV	CBUQ			
362ECE0240S0	ENTR. CE-176(A) (OLHO D´ÁGUA DO PAGÉ)	ENTR. CE-176(B)	188,619	189,454	0,835	PAV	TSD	176ECE0160S0		
362ECE0250S0	ENTR. CE-176(B)	ENTR. CE-173/252 (TAPERUABA)	189,454	208,344	18,890	PAV	AAUQ			
362ECE0270S0	ENTR. CE-173/252 (TAPERUABA)	ENTR. CE-257	208,344	234,747	26,403	PAV	TSS			
364ECE0010S0	ENTR. CE-085/216/362/BR-402 (GRANJA)	ENTR. CE-311	0,000	10,400	10,400	PAV	TSD	311ECE0010S0		
364ECE0030S0	ENTR. CE-311	ENTR. CE-313 (CAMPANÁRIO)	10,400	38,646	28,246	PAV	TSD			
364ECE0050S0	ENTR. CE-313 (CAMPANÁRIO)	ENTR. CE-354	38,646	40,966	2,320	PAV	TSD			

MALHA RODOVIÁRIA DE SOBRAL - DIVISÃO EM TRECHOS

31/08/2018

RODOVIA (Código)	TRECHO		INÍCIO (KM)	FIM (KM)	EXT. (KM)	SIT. FÍSICA	TIPO REVEST.	TRECHO COINCID.	FEDERAL SUPERPOSTA	VMD (Veículo/dia)
	INÍCIO	FIM								
364ECE0060S0	ENTR. CE-354	ENTR. CE-232 (MORAÚJO)	40,966	53,758	12,792	PAV	TSD			
364ECE0070S0	ENTR. CE-232 (MORAÚJO)	ENTR. CE-240/444 (COREAÚ)	53,758	63,388	9,630	PAV	TSD			
364ECE0090S0	ENTR. CE-240/444 (COREAÚ)	ENTR. CE-241 p/ ALCÂNTARAS	63,388	66,166	2,778	PAV	TSD			
364ECE0110S0	ENTR. CE-241 p/ ALCÂNTARAS	ENTR. BR-222 (APRAZÍVEL)	66,166	90,245	24,079	PAV	TSD			
417ECE0010D0	ENTR. CE-178	ENTR. CE-179	0,000	5,750	5,750	EOD	CBUQ			
417ECE0010E0	ENTR. CE-178	ENTR. CE-179	0,000	5,750	5,750	EOD	CBUQ			
417ECE0020D0	ENTR. CE-179	ENTR. CE-362	5,750	7,900	2,150	EOD	CBUQ			
417ECE0020E0	ENTR. CE-179	ENTR. CE-362	5,750	7,900	2,150	EOD	CBUQ			
417ECE0030D0	ENTR. CE-362	ENTR. CE-440	7,900	11,300	3,400	EOD	CBUQ			
417ECE0030E0	ENTR. CE-362	ENTR. CE-440	7,900	11,300	3,400	EOD	CBUQ			
417ECE0040P0	ENTR. CE-440	ENTR. CE-180	11,300	12,600	1,300	PLA				
417ECE0045P0	ENTR. CE-180	ENTR. CE-183 (A)	12,600	16,600	4,000	PLA				
417ECE0050S0	ENTR. CE-183 (A)	ENTR. BR-222/ENTR. CE-183(B)	16,600	17,900	1,300	PAV	TSD	183ECE0002S0		
438ECE0010N0	TATAJUBA	ENTR. BR-402/CE-085/216/313 (PARAZINHO)	0,000	24,580	24,580	LEN				
440ECE0010S0	ENTR. CE-180 (PALESTINA DO NORTE)	ENTR. CE-417 (CONTORNO DE SOBRAL)	0,000	6,077	6,077	PAV	TSD			
440ECE0020S0	ENTR. CE-417 (CONTORNO DE SOBRAL)	ENTR. ACESSO OESTE SOBRAL	6,077	17,830	11,753	PAV	TSD			
444ECE0010S0	ENTR. CE-232 (VÁRZEA DA VOLTA)	ENTR. CE-240/364 (COREAÚ)	0,000	9,107	9,107	PAV	TSD			
504ECE0010S0	ENTR. BR-222/CE-313	FRECHEIRINHA	0,000	1,208	1,208	PAV	TSD			
515ECE0010S0	ENTR. CE-232	ENTR. CE-187	0,000	7,109	7,109	PAV	CBUQ			
577ECE0010S0	ENTR. CE-362	FAROL DO TRAPIÁ (CAMOCIM)	0,000	2,040	2,040	PAV	TSD			
578ECE0010S0	ENTR. CE-362	TANGENTE (MASSAPÊ)	0,000	4,000	4,000	PAV	TSD			

MALHA RODOVIÁRIA DE SOBRAL - DIVISÃO EM TRECHOS

31/08/2018

RODOVIA (Código)	TRECHO		INÍCIO (KM)	FIM (KM)	EXT. (KM)	SIT. FÍSICA	TIPO REVEST.	TRECHO COINCID.	FEDERAL SUPERPOSTA	VMD (Veículo/dia)
	INÍCIO	FIM								
581ECE0010N0	ENTR. BR-222/CE-313 (FRECHEIRINHA)	DISTRITO DE ARATICUM	0,000	9,420	9,420	LEN				
584ECE0010S0	ENTR. CE-232	DISTRITO DE AIUÁ (MASSAPÊ)	0,000	4,213	4,213	PAV	TSD			
589ECE0010S0	ENTR. CE-187	TIANGUÁ	0,000	2,860	2,860	PAV	TSD			

Observação: As Rodovias destacadas na cor cinza possuem Coincidência com Rodovias Federais

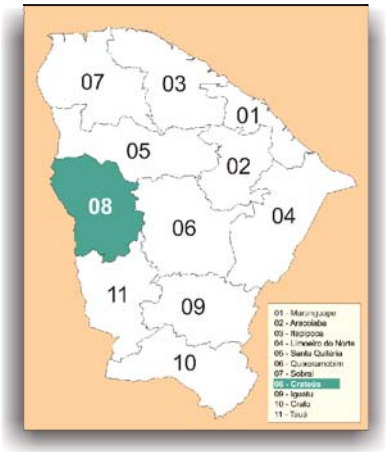

DISTRITO OPERACIONAL DE CRATEÚS

REPÚBLICA FEDERATIVA DO BRASIL
ESTADO DO CEARÁ
DISTRITO OPERACIONAL
CRATEÚS

SOP-CE
SUPERINTENDÊNCIA DE OBRAS PÚBLICAS

GOVERNO DO ESTADO DO CEARÁ
Secretaria da Infraestrutura

ATUALIZADO: AGOSTO / 2018

CONVENÇÕES

RODOVIAS
- Federal, Estadual, Coincidente
- Pavimentada Pista Dupla
- Em Obras de Duplicação
- Pavimentada Pista Simples
- Em Obras de Pavimentação
- Em Projeto de Duplicação
- Implantada
- Leito Natural
- Planejada

Municipal
- Pavimentada
- Implantada
- Leito Natural

FERROVIAS
- Ferrovia
- Ferrovia Planejada

LIMITES
- Interestadual
- Municipal
- Distrito Operacional do DER

HIDROGRAFIA
- Rio
- Lagoa e Açude

NÚCLEOS URBANOS
- CAPITAL
- Sede do Municipio
- Sede do Distrito
- Localidade

OUTRAS CONVENÇÕES: SIMBOLOGIA
- Aeroporto INFRAERO (2)
- Aeroporto DER/Estado (13)
- Porto (3)
- Terminal Rodoviário (57)
- Distrito Operacional do DER (11)
- Polícia Rodoviária Estadual-PRE (24)
- Polícia Rodoviária Federal-PRF (11)
- Residência do DNIT (4)
- DNIT (1)

N O L S

CRATEÚS
IPUEIRAS
NOVA RUSSAS
PORANGA
ARARENDÁ
TAMBORIL
IPAPORANGA
INDEPENDÊNCIA
NOVO ORIENTE
América
Abílio Martins
Nova Fátima
São José das Lontras
Alazans
Matriz
Pequizeiro
Cachoeira Grande
Macambira
Descoberta
Pajeú
São José
Balseiro
Livramento
Gázea
Engenheiro São Tomé
São Pedro
Santo Antônio
Major Simplício
Nova Betânia
Boa Esperança
Espacinha
Morro Redondo
Holanda
Carvalho
Canindezinho
Açudinho
Buritizal
Araras
Sacramento
Sucesso
Assis
Oiticica
Ibiapaba
Poti
Curral Velho
Santa Teresinha
Boa Vista
Oliveiras
São Francisco
Parati
Curatis
Nossa Senhora do Livramento
Irapuã
Ematuba
Ipueira Cercada
Cachoeira
Desterro
Queimados
Tucuns
Realejo
Graças
Santana
Gorredores
Lagoa das Pedras
Cacimbinhas
Montenebo
Emaús
Emaus
Três Irmãos
Palestina
São Raimundo
Santa Maria
Santo Antônio
Orestina
Monte Sinai
Jandragoeira
Santa Cruz do Banabuiú
Bom Tempo
Tranqueiras
Pedra D'água
São Gregório
Macaraú
Iapi
Joaninha
CATUNDA
MONSENHOR TABOSA
QUITERIANÓPOLIS
Barreiros
Balança
Barra Nova
Cachoeirinha
Altamira
Carrapateiras
Sto. Antônio
São Cristovão
Pinhões
Bom Jesus
Raimundo Mar
Video
Betânia
Conceição
Recanto
Baixa
Tauá de Cima
Quatyr
Varzea dos Espinhos
Martinslândia
Vázea do Sílo
IPU
Santa Tereza
Lagoa da Cruz
Repartição
CROATÁ
Vista Alegre
Rio Macambira
Rio Poti
Rio Jaguaribe
Rio Curimatá
Rio Curiú
Rio Pinheiro
Rio Jatobá
Rio Banabuiú
Rio Cupim
Rio Jaguaribe
Rio Jucá
Rio Curiú
Rio Jaburu
Rio Curimatá
Rio Pinheiro
Rio Banabuiú
Rio Cupim
Rio Curiú
Rio Jaburu
Rio Curimatá
Rio Jaguaribe
Rio Jucá

MALHA RODOVIÁRIA DE CRATEÚS - DIVISÃO EM TRECHOS

31/08/2018

RODOVIA (Código)	TRECHO		INÍCIO (KM)	FIM (KM)	EXT. (KM)	SIT. FÍSICA	TIPO REVEST.	TRECHO COINCID.	FEDERAL SUPERPOSTA	VMD (Veículo/dia)
	INÍCIO	FIM								
176ECE0250S0	ENTR. CE-265 (MORRO REDONDO)	ENTR. CE-266(A) (TAMBORIL)	242,534	255,794	13,260	PAV	AAUQ			
176ECE0260N0	ENTR. CE-266(A) (TAMBORIL)	ENTR. CE-266(B) (TAMBORIL)	255,794	260,284	4,490	LEN		266ECE0300N0		
176ECE0270N0	ENTR. CE-266(B) (TAMBORIL)	ENTR. BR-226 (INDEPENDÊNCIA)	260,284	342,734	82,450	LEN				
176ECE0290N0	ENTR. BR-226 (INDEPENDÊNCIA)	IAPI	342,734	377,126	34,392	IMP	RP			
187ECE0370S0	ENTR. BR-403(A)/CE-257(A) p/ HIDROLÂNDIA	ENTR. CE-257(B) (IPUEIRAS)	238,487	254,918	16,431	PAV	TSD	257ECE0310S0	403BCE0135P0	
187ECE0390S0	ENTR. CE-257(B) (IPUEIRAS)	ENTR. CE-265 (NOVA RUSSAS)	254,918	285,862	30,944	PAV	CBUQ		403BCE0150P0	
187ECE0410S0	ENTR. CE-265 (NOVA RUSSAS)	ENTR. CE-521 p/ CANINDEZINHO (NOVA RUSSAS)	285,862	294,042	8,180	PAV	CBUQ		403BCE0170P0	
187ECE0420S0	ENTR. CE-521 p/ CANINDEZINHO (NOVA RUSSAS)	ENTR. CE-266 p/ TAMBORIL	294,042	312,583	18,541	PAV	CBUQ		403BCE0170P1	
187ECE0430S0	ENTR. CE-266 p/ TAMBORIL	SUCESSO	312,583	314,956	2,373	PAV	CBUQ		403BCE0190P0	
187ECE0440S0	SUCESSO	ENTR. BR-404(A)/CE-189	314,956	346,027	31,071	PAV	TSD		403BCE0190P1	
187ECE0450S0	ENTR. BR-404(A)/CE-189	ENTR. BR-226(A)/403(B)/CE-469 (A) (CRATEÚS)	346,027	348,357	2,330	PAV	TSD		403BCE0190S2	
187ECE0460S0	ENTR. BR-226(A)/403(B)/CE-469 (A) (CRATEÚS)	ENTR. BR-226(B)/CE-469 (B) (CRATEÚS)	348,357	350,687	2,330	PAV	CBUQ		226BCE0690S0	
187ECE0470S0	ENTR. BR-226(B)/CE-469 (B) (CRATEÚS)	ENTR. CE-523 p/ AEROPORTO (CRATEÚS)	350,687	355,297	4,610	PAV	CBUQ		404BCE0110P1	
187ECE0480S0	ENTR. CE-523 p/ AEROPORTO (CRATEÚS)	ENTR. CE-192/267 (NOVO ORIENTE)	355,297	395,521	40,224	PAV	CBUQ		404BCE0110P2	
187ECE0490S0	ENTR. CE-192/267 (NOVO ORIENTE)	ENTR. CE-595 p/ SÃO RAIMUNDO	395,521	414,133	18,612	PAV	TSD		404BCE0120P0	
187ECE0500S0	ENTR. CE-595 p/ SÃO RAIMUNDO	ENTR. CE-351 p/ QUITERIANÓPOLIS	414,133	427,873	13,740	PAV	TSD		404BCE0120P1	
189ECE0010S0	ENTR. CE-257 (IPUEIRAS)	LIVRAMENTO	0,000	21,757	21,757	EOP	TSD			
189ECE0030S0	LIVRAMENTO	ENTR. CE-265 (ARARENDÁ)	21,757	29,354	7,597	EOP	TSD			
189ECE0050S0	ENTR. CE-265 (ARARENDÁ)	ENTR. BR-404(A) (IPAPORANGA)	29,354	48,659	19,305	PAV	TSD			
189ECE0070S0	ENTR. BR-404(A) (IPAPORANGA)	ENTR. BR-404(B)/403/CE-187	48,659	83,569	34,910	PAV	TSS		404BCE0090S0	
192ECE0150N0	ENTR. CE-257/327 (CROATÁ)	ENTR. CE-265/BR-404 (PORANGA)	102,139	152,899	50,760	LEN				
192ECE0170N0	ENTR. CE-265/BR-404 (PORANGA)	ARARAS	152,899	165,519	12,620	LEN				
192ECE0190P0	ARARAS	ENTR. BR-226 (IBIAPABA)	165,519	180,519	15,000	PLA				
192ECE0210P0	ENTR. BR-226 (IBIAPABA)	ENTR. CE-469 (QUEIMADOS)	180,519	205,519	25,000	PLA				
192ECE0230P0	ENTR. CE-469 (QUEIMADOS)	ENTR. CE-187/267/BR-404 (NOVO ORIENTE)	205,519	243,019	37,500	PLA				
192ECE0250S0	ENTR. CE-187/267/BR-404 (NOVO ORIENTE)	PALESTINA	243,019	255,419	12,400	PAV	CBUQ			

MALHA RODOVIÁRIA DE CRATEÚS - DIVISÃO EM TRECHOS

31/08/2018

RODOVIA (Código)	TRECHO		INÍCIO (KM)	FIM (KM)	EXT. (KM)	SIT. FÍSICA	TIPO REVEST.	TRECHO COINCID.	FEDERAL SUPERPOSTA	VMD (Veículo/dia)
	INÍCIO	FIM								
192ECE0270P0	PALESTINA	DIVISA CE/PI	255,419	265,419	10,000	PLA				
257ECE0310S0	ENTR. CE-187(A)/BR-403(A)	ENTR. CE-187(B)/403(B) (IPUEIRAS)	306,572	323,003	16,431	PAV	TSD	187ECE0370S0	403BCE0135P0	
257ECE0330S0	ENTR. CE-187(B)/403(B) (IPUEIRAS)	ENTR. CE-189	323,003	324,661	1,658	PAV	TSD			
257ECE0340S0	ENTR. CE-189	MATRIZ	324,661	342,431	17,770	PAV	TSD			
257ECE0350S0	MATRIZ	NOVA FÁTIMA	342,431	350,941	8,510	PAV	TSD			
257ECE0360S0	NOVA FÁTIMA	AMÉRICA	350,941	358,888	7,947	PAV	TSD			
265ECE0350S0	ENTR. CE-176 (MORRO REDONDO)	ENTR. CE-187 (NOVA RUSSAS)	330,196	358,671	28,475	PAV	AAUQ			
265ECE0370S0	ENTR. CE-187 (NOVA RUSSAS)	ENTR. CE-189 (ARARENDÁ)	358,671	389,739	31,068	PAV	TSS			
265ECE0390S0	ENTR. CE-189 (ARARENDÁ)	ENTR. BR-404(A)/CE-192 (PORANGA)	389,739	403,774	14,035	PAV	AAUF			
265ECE0410N0	ENTR. BR-404(A)/CE-192 (PORANGA)	ENTR. BR-404(B)/DIVISA CE/PI	403,774	445,744	41,970	IMP	RP		404BCE0050S0	
266ECE0290N0	ENTR. CE-467 (NOSSA SENHORA DO LIVRAMENTO)	ENTR. CE-176(A)	298,213	330,053	31,840	LEN				
266ECE0300N0	ENTR. CE-176(A)	ENTR. CE-176(B) (TAMBORIL)	330,053	334,543	4,490	LEN		176ECE0260N0		
266ECE0310S0	ENTR. CE-176(B) (TAMBORIL)	ENTR. CE-187/BR-403	334,543	362,111	27,568	PAV	TSD			
267ECE0010S0	ENTR. CE-187/192/BR-404 (NOVO ORIENTE)	EMAÚS	0,000	27,568	27,568	PLA				
267ECE0030S0	EMAÚS	DIVISA CE/PI	27,568	55,136	27,568	PLA				
469ECE0010S0	ENTR. BR-226 (A)/404 (A)/CE-187 (A)	ENTR. BR-404 (B)/CE-187 (B)	0,000	2,330	2,330	PAV	CBUQ	187ECE0460S0	226BCE0690S0	
469ECE0020S0	ENTR. BR-404 (B)/CE-187 (B)	ENTR. BR-226 (B)	2,330	9,060	6,730	PAV	CBUQ		226BCE0690P1	
469ECE0030S0	ENTR. BR-226 (B)	ENTR. CE-192 (QUEIMADOS)	9,060	30,068	21,008	PAV	CBUQ			
469ECE0050S0	ENTR. CE-192 (QUEIMADOS)	DIVISA CE/PI	30,068	37,338	7,270	PAV	TSS			
521ECE0010S0	ENTR. CE-187	CANINDEZINHO (NOVA RUSSAS)	0,000	3,124	3,124	PAV	AAUF			
523ECE0010S0	ENTR. CE-187	AEROPORTO (CRATEÚS)	0,000	1,013	1,013	PAV	AAUQ			
595ECE0010P0	ENTR. CE-187/BR-404	SÃO RAIMUNDO (NOVO ORIENTE)	0,000	5,000	5,000	PLA				

Observação: As Rodovias destacadas na cor cinza possuem Coincidência com Rodovias Federais

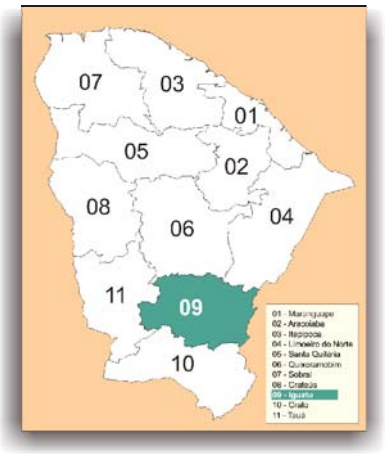

DISTRITO OPERACIONAL DE IGUATU

REPÚBLICA FEDERATIVA DO BRASIL
ESTADO DO CEARÁ
DISTRITO OPERACIONAL
IGUATU

SOP-CE
SUPERINTENDÊNCIA DE OBRAS PÚBLICAS

GOVERNO DO ESTADO DO CEARÁ
Secretaria da Infraestrutura

CONVENÇÕES

RODOVIAS
- Federal, Estadual, Coincidente
- Pavimentada Pista Dupla
- Em Obras de Duplicação
- Pavimentada Pista Simples
- Em Obras de Pavimentação
- Em Projeto de Duplicação
- Implantada
- Leito Natural
- Planejada

Municipal
- Pavimentada
- Implantada
- Leito Natural

FERROVIAS
- Ferrovia
- Ferrovia Planejada

LIMITES
- Interestadual
- Municipal
- Distrito Operacional do DER

HIDROGRAFIA
- Rio
- Lagoa e Açude

NÚCLEOS URBANOS
- CAPITAL
- Sede do Municipio
- Sede do Distrito
- Localidade

OUTRAS CONVENÇÕES: SIMBOLOGIA
- Aeroporto INFRAERO (2)
- Aeroporto DER/Estado (13)
- Porto (3)
- Terminal Rodoviário (57)
- Distrito Operacional do DER (11)
- Polícia Rodoviária Estadual-PRE (24)
- Polícia Rodoviária Federal-PRF (11)
- Residência do DNIT (4)
- DNIT (1)

ATUALIZADO: AGOSTO / 2018

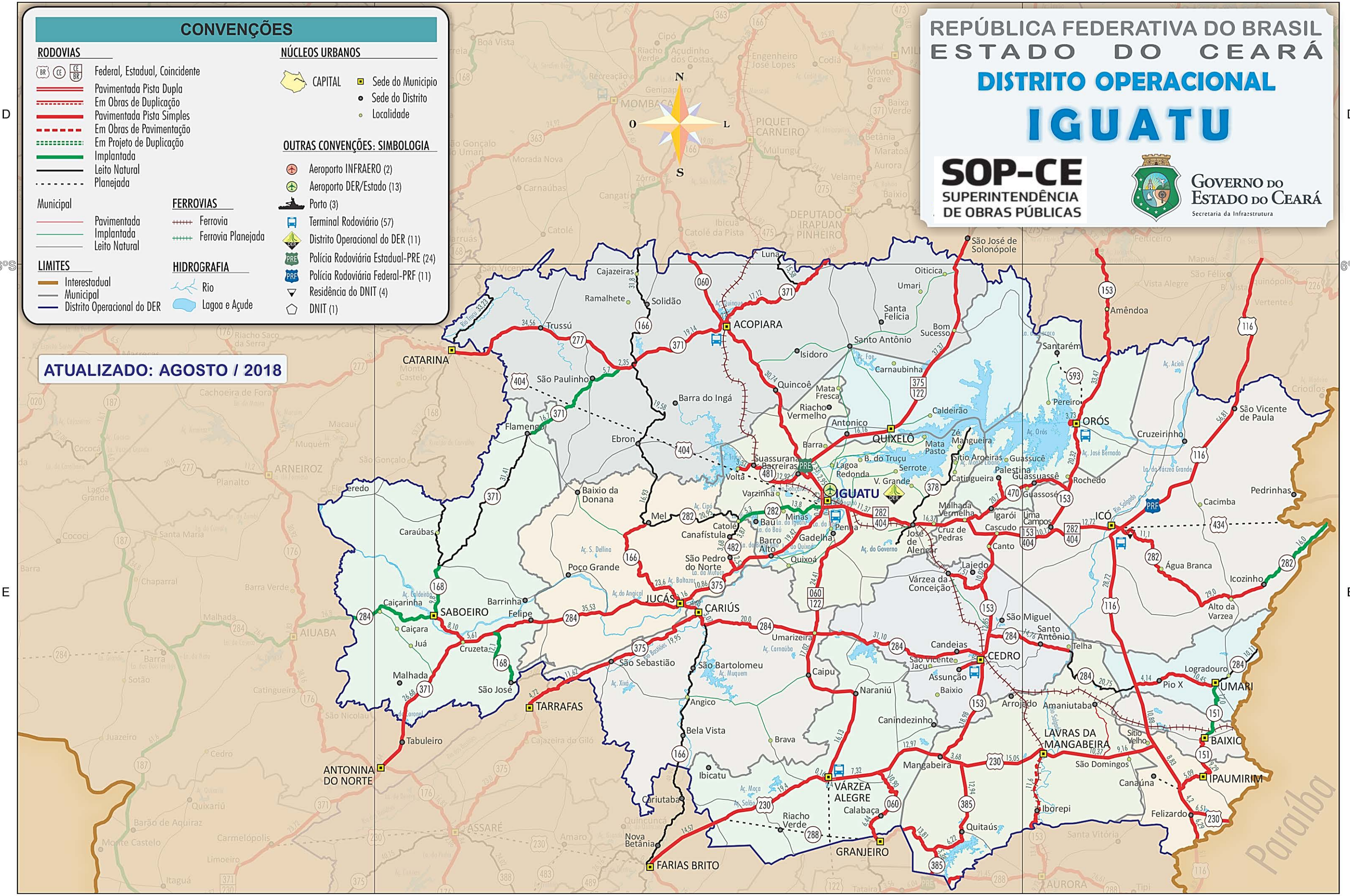

MALHA RODOVIÁRIA DE IGUATU - DIVISÃO EM TRECHOS

31/08/2018

RODOVIA (Código)	TRECHO INÍCIO	TRECHO FIM	INÍCIO (KM)	FIM (KM)	EXT. (KM)	SIT. FÍSICA	TIPO REVEST.	TRECHO COINCID.	FEDERAL SUPERPOSTA	VMD (Veículo/dia)
060ECE0530S0	ENTR. CE-371(A) p/ CATARINA	ENTR. CE-371(B) (ACOPIARA)	334,434	339,386	4,952	PAV	CBUQ	371ECE0430S0		
060ECE0550S0	ENTR. CE-371(B) (ACOPIARA)	ENTR. BR-122(A)/CE-375(A) p/ QUIXELÔ	339,386	366,084	26,698	PAV	CBUQ			
060ECE0570S0	ENTR. BR-122(A)/CE-375(A) p/ QUIXELÔ	ENTR. CE-481 p/ SUASSURANA	366,084	368,411	2,327	PAV	CBUQ	375ECE0070S0	122BCE0140P0	
060ECE0590S0	ENTR. CE-481 p/ SUASSURANA	INÍCIO DA PISTA DUPLA (IGUATU)	368,411	371,361	2,950	PAV	CBUQ	375ECE0090S0	122BCE0140P1	
060ECE0600D0	INÍCIO DA PISTA DUPLA (IGUATU)	ENTR. BR-404(A)/CE-282/375(B)	371,361	374,112	2,751	DUPD	CBUQ	375ECE0100D0	122BCE0140D2	
060ECE0600E0	INÍCIO DA PISTA DUPLA (IGUATU)	ENTR. BR-404(A)/CE-282/375(B)	371,361	374,112	2,751	DUPE	CBUQ	375ECE0100E0	122BCE0140E2	
060ECE0605S0	ENTR. BR-404(A)/CE-282/375(B)	ENTR. CE-282(A)	374,112	374,396	0,284	PAV	CBUQ		122BCE0140P3	
060ECE0620S0	ENTR. CE-282(A)	ENTR. BR-404(B)/CE-282(B) p/ JOSÉ DE ALENCAR	374,396	378,255	3,859	PAV	CBUQ	282ECE0150S0	122BCE0150P0	
060ECE0630S0	ENTR. BR-404(B)/CE-282(B) p/ JOSÉ DE ALENCAR	ENTR. CE-284 (UMARIZEIRA)	378,255	402,670	24,415	PAV	CBUQ		122BCE0155P0	
060ECE0650S0	ENTR. CE-284 (UMARIZEIRA)	NARANIÚ	402,670	419,690	17,020	PAV	CBUQ		122BCE0160P0	
060ECE0670S0	NARANIÚ	ENTR. BR-122(B)/230(A) (VÁRZEA ALEGRE)	419,690	435,817	16,127	PAV	CBUQ		122BCE0160P1	
060ECE0680S0	ENTR. BR-122(B)/230(A) (VÁRZEA ALEGRE)	INICIO DA PISTA DUPLA	435,817	435,977	0,160	PAV	TSD		230BCE0625S0	
060ECE0690D0	INICIO DA PISTA DUPLA	FINAL DA PISTA DUPLA	435,977	438,387	2,410	DUPD	CBUQ		230BCE0620E0	
060ECE0690E0	INICIO DA PISTA DUPLA	FINAL DA PISTA DUPLA	435,977	438,357	2,380	DUPE	CBUQ		230BCE0620D0	
060ECE0700S0	FINAL DA PISTA DUPLA	ENTR. BR-230(B)	438,387	445,707	7,320	PAV	TSD		230BCE0610S1	
060ECE0710S0	ENTR. BR-230(B)	CALABAÇA	445,707	456,610	10,903	PAV	TSS			
060ECE0730S0	CALABAÇA	ENTR. CE-288	456,610	462,354	5,744	PAV	TSS			
060ECE0740S0	ENTR. CE-288	GRANJEIRO	462,354	463,055	0,701	PAV	TSS			
151ECE0010N0	ENTR. CE-284 (UMARI)	BAIXIO	0,000	12,000	12,000	IMP	RP			
151ECE0030S0	BAIXIO	IPAUMIRIM	12,000	21,296	9,296	PAV	TSD			
151ECE0050S0	IPAUMIRIM	ENTR. BR-116	21,296	26,387	5,091	PAV	TSD			
151ECE0070S0	ENTR. BR-116	CANAÚNA	26,387	31,478	5,091	PLA				
153ECE0130S0	ENTR. CE-275(B) p/ FEITICEIRO	ENTR. CE-593 p/ SANTARÉM	143,320	174,950	31,630	PAV	TSD			
153ECE0140S0	ENTR. CE-593 p/ SANTARÉM	ENTR. CE-503 (P/ AÇUDE ORÓS)	174,950	176,790	1,840	PAV	TSD			
153ECE0150S0	ENTR. CE-503 (P/ AÇUDE ORÓS)	ENTR. CE-470 (ROCHEDO)	176,790	188,948	12,158	PAV	TSD			
153ECE0160S0	ENTR. CE-470 (ROCHEDO)	ENTR. BR-404(A)/CE-282(A) (LIMA CAMPOS)	188,948	197,090	8,142	PAV	TSD			
153ECE0170S0	ENTR. BR-404(A)/CE-282(A) (LIMA CAMPOS)	ENTR. BR-404(B)/CE-282(B) (CASCUDO)	197,090	207,211	10,121	PAV	CBUQ	282ECE0090S0	404BCE0151P0	

MALHA RODOVIÁRIA DE IGUATU - DIVISÃO EM TRECHOS

31/08/2018

RODOVIA (Código)	TRECHO		INÍCIO (KM)	FIM (KM)	EXT. (KM)	SIT. FÍSICA	TIPO REVEST.	TRECHO COINCID.	FEDERAL SUPERPOSTA	VMD (Veículo/dia)
	INÍCIO	FIM								
153ECE0190S0	ENTR. BR-404(B)/CE-282(B) (CASCUDO)	ENTR. CE-574 p/ VÁRZEA DA CONCEIÇÃO	207,211	214,781	7,570	PAV	TSD			
153ECE0195S0	ENTR. CE-574 p/ VÁRZEA DA CONCEIÇÃO	ENTR. CE-284(A) p/ SANTO ANTÔNIO	214,781	223,719	8,938	PAV	TSD			
153ECE0200S0	ENTR. CE-284(A) p/ SANTO ANTÔNIO	ENTR. CE-284(B) (CEDRO)	223,719	227,638	3,919	PAV	TSD	284ECE0080S0		
153ECE0210S0	ENTR. CE-284(B) (CEDRO)	ENTR. CE-564 p/ ASSUNÇÃO	227,638	228,428	0,790	PAV	TSD			
153ECE0220S0	ENTR. CE-564 p/ ASSUNÇÃO	ENTR. BR-230(A) (MANGABEIRA)	228,428	247,316	18,888	PAV	TSD			
153ECE0230S0	ENTR. BR-230(A) (MANGABEIRA)	ENTR. CE-385 p/ QUITAIÚS	247,316	250,996	3,680	PAV	TSD		230BCE0600S0	
153ECE0250S0	ENTR. CE-385 p/ QUITAIÚS	ENTR. BR-230(B) (LAVRAS DA MANGABEIRA)	250,996	266,046	15,050	PAV	TSD		230BCE0590S0	
153ECE0270S0	ENTR. BR-230(B) (LAVRAS DA MANGABEIRA)	IBOREPI	266,046	277,646	11,600	EOP	TSD			
166ECE0210N0	CAJAZEIRAS	ENTR. CE-371	148,431	180,231	31,800	LEN				
166ECE0230N0	ENTR. CE-371	EBRON	180,231	199,811	19,580	LEN				
166ECE0250N0	EBRON	ENTR. CE-282 (MEL)	199,811	216,741	16,930	LEN				
166ECE0270S0	ENTR. CE-282 (MEL)	ENTR. CE-284(A) (JUCÁS)	216,741	239,131	22,390	PAV	TSD			
166ECE0280S0	ENTR. CE-284(A) (JUCÁS)	ENTR. CE-375(A)	239,131	240,291	1,160	PAV	TSD	284ECE0120S0		
166ECE0290S0	ENTR. CE-375(A)	ENTR. CE-375(B) (CARIÚS)	240,291	243,977	3,686	PAV	AAUF	284ECE0130S0		
166ECE0300S0	ENTR. CE-375(B) (CARIÚS)	ENTR. CE-284(B)	243,977	247,047	3,070	PAV	AAUF	284ECE0140S0		
166ECE0310N0	ENTR. CE-284(B)	ENTR. BR-230/CE-489 (FARIAS BRITO)	247,047	295,987	48,940	LEN				
168ECE0610N0	ENTR. CE-371(A) (CARAÚBAS)	ENTR. CE-284(A) (SABOEIRO)	546,318	556,118	9,800	IMP	RP	371ECE0530N0		
168ECE0630S0	ENTR. CE-284(A) (SABOEIRO)	ENTR. CE-371(B) (CRUZETA)	556,118	564,223	8,105	PAV	CBUQ	284ECE0190S0		
168ECE0650S0	ENTR. CE-371(B) (CRUZETA)	ENTR. CE-284(B)	564,223	569,838	5,615	PAV	CBUQ	284ECE0170S0		
168ECE0670N0	ENTR. CE-284(B)	SÃO JOSÉ DE SABOEIRO	569,838	581,938	12,100	IMP	RP			
168ECE0690N0	SÃO JOSÉ DE SABOEIRO	ENTR. CE-375	581,938	590,998	9,060	LEN				
277ECE0010S0	ENTR. CE-371	ENTR. CE-168/BR-404 (CATARINA)	0,000	33,896	33,896	PAV	TSD			
282ECE0010N0	DIVISA PB/CE	ICOZINHO	0,000	16,000	16,000	IMP	RP			
282ECE0030S0	ICOZINHO	ÁGUA BRANCA	16,000	43,804	27,804	PAV	TSD			
282ECE0050S0	ÁGUA BRANCA	ENTR. BR-116/404(A) (ICÓ)	43,804	51,121	7,317	PAV	TSD			
282ECE0070S0	ENTR. BR-116/404(A) (ICÓ)	ENTR. CE-153(A) (LIMA CAMPOS)	51,121	63,846	12,725	PAV	CBUQ		404BCE0170P0	

MALHA RODOVIÁRIA DE IGUATU - DIVISÃO EM TRECHOS

31/08/2018

RODOVIA (Código)	TRECHO		INÍCIO (KM)	FIM (KM)	EXT. (KM)	SIT. FÍSICA	TIPO REVEST.	TRECHO COINCID.	FEDERAL SUPERPOSTA	VMD (Veículo/dia)
	INÍCIO	FIM								
282ECE0090S0	ENTR. CE-153(A) (LIMA CAMPOS)	ENTR. CE-153(B) (CASCUDO)	63,846	73,967	10,121	PAV	CBUQ	153ECE0170S0	404BCE0151P0	
282ECE0110S0	ENTR. CE-153(B) (CASCUDO)	ENTR. CE-470 (MALHADA VERMELHA)	73,967	80,227	6,260	PAV	CBUQ		404BCE0150P2	
282ECE0120S0	ENTR. CE-470 (MALHADA VERMELHA)	ENTR. CE-378 (JOSÉ DE ALENCAR)	80,227	90,340	10,113	PAV	CBUQ		404BCE0150P1	
282ECE0130S0	ENTR. CE-378 (JOSÉ DE ALENCAR)	ENTR. BR122(A)/CE-060(A)	90,340	101,709	11,369	PAV	CBUQ		404BCE0150P0	
282ECE0150S0	ENTR. BR122(A)/CE-060(A)	ENTR. BR-122(B)/404(B)/CE-060(B)(IGUATU)	101,709	105,568	3,859	PAV	CBUQ	060ECE0620S0	122BCE0150P0	
282ECE0170S0	ENTR. BR-122(B)/404(B)/CE-060(B)(IGUATU)	ENTR. CE-375(A)	105,568	106,050	0,482	PAV	CBUQ			
282ECE0180D0	ENTR. CE-375(A)	ENTR. BR-122/404/CE-060/375(B)	106,050	106,448	0,398	DUPD	CBUQ	375ECE0105E0		
282ECE0180E0	ENTR. CE-375(A)	ENTR. BR-122/404/CE-060/375(B)	106,050	106,448	0,398	DUPE	CBUQ	375ECE0105D0		
282ECE0185N0	ENTR. BR-122/404/CE-060/375(B)	BAÚ	106,448	120,248	13,800	IMP	RP			
282ECE0190N0	BAÚ	ENTR. CE-482 (CATOLÉ)	120,248	125,548	5,300	IMP	RP			
282ECE0210N0	ENTR. CE-482 (CATOLÉ)	ENTR. CE-166 (MEL)	125,548	146,498	20,950	LEN				
284ECE0010N0	DIVISA PB/CE	ENTR. CE-151 (UMARI)	0,000	10,110	10,110	LEN				
284ECE0030S0	ENTR. CE-151 (UMARI)	PIO X	10,110	20,562	10,452	PAV	TSS			
284ECE0050S0	PIO X	ENTR. BR-116	20,562	24,704	4,142	PAV	TSS			
284ECE0070N0	ENTR. BR-116	SANTO ANTÔNIO	24,704	48,757	24,053	LEN				
284ECE0075S0	SANTO ANTÔNIO	ENTR. CE-153(A) (CEDRO)	48,757	58,405	9,648	PAV	TSD			
284ECE0080S0	ENTR. CE-153(A) (CEDRO)	ENTR. CE-153(B) (CEDRO)	58,405	62,324	3,919	PAV	TSD	153ECE0200S0		
284ECE0090S0	ENTR. CE-153(B) (CEDRO)	ENTR. CE-060/BR-122 (UMARIZEIRA)	62,324	93,421	31,097	PAV	TSD			
284ECE0110S0	ENTR. CE-060/BR-122 (UMARIZEIRA)	ENTR. CE-166(A)	93,421	113,421	20,000	PAV	TSD			
284ECE0120S0	ENTR. CE-166(A)	ENTR. CE-375(A) (CARIÚS)	113,421	114,581	1,160	PAV	TSD	166ECE0280S0		
284ECE0130S0	ENTR. CE-375(A) (CARIÚS)	ENTR. CE-375(B)	114,581	118,267	3,686	PAV	AAUF	166ECE0290S0		
284ECE0140S0	ENTR. CE-375(B)	ENTR. CE-166(B) (JUCÁS)	118,267	121,337	3,070	PAV	AAUF	166ECE0300S0		
284ECE0150S0	ENTR. CE-166(B) (JUCÁS)	ENTR. CE-168(A)	121,337	156,865	35,528	PAV	CBUQ			
284ECE0170S0	ENTR. CE-168(A)	ENTR. CE-371(A) (CRUZETA)	156,865	162,480	5,615	PAV	CBUQ	168ECE0650S0		
284ECE0190S0	ENTR. CE-371(A) (CRUZETA)	ENTR. CE-168(B)/371(B) (SABOEIRO)	162,480	170,585	8,105	PAV	CBUQ	168ECE0630S0		
284ECE0210N0	ENTR. CE-168(B)/371(B) (SABOEIRO)	ENTR. CE-176 (A)	170,585	197,385	26,800	IMP	RP			
371ECE0420S0	ENTR. CE-475	ENTR. CE-060(A) (ACOPIARA)	305,258	324,786	19,528	PAV	TSD			
371ECE0430S0	ENTR. CE-060(A) (ACOPIARA)	ENTR. CE-060(B)	324,786	329,738	4,952	PAV	CBUQ	060ECE0530S0		

MALHA RODOVIÁRIA DE IGUATU - DIVISÃO EM TRECHOS

31/08/2018

RODOVIA (Código)	TRECHO		INÍCIO (KM)	FIM (KM)	EXT. (KM)	SIT. FÍSICA	TIPO REVEST.	TRECHO COINCID.	FEDERAL SUPERPOSTA	VMD (Veículo/dia)
	INÍCIO	FIM								
371ECE0440S0	ENTR. CE-060(B)	ENTR. CE-166	329,738	348,878	19,140	PAV	TSD			
371ECE0450S0	ENTR. CE-166	ENTR. CE-277 p/ CATARINA	348,878	351,228	2,350	PAV	TSD			
371ECE0470N0	ENTR. CE-277 p/ CATARINA	SÃO PAULINHO	351,228	356,928	5,700	IMP	RP			
371ECE0490N0	SÃO PAULINHO	FLAMENGO	356,928	373,628	16,700	IMP	RP			
371ECE0510N0	FLAMENGO	ENTR. CE-168(A) (CARAÚBAS)	373,628	405,038	31,410	LEN				
371ECE0530N0	ENTR. CE-168(A) (CARAÚBAS)	ENTR. CE-284(A) (SABOEIRO)	405,038	414,838	9,800	IMP	RP	168ECE0610N0		
371ECE0550S0	ENTR. CE-284(A) (SABOEIRO)	ENTR. CE-168(B)/284(B) (CRUZETA)	414,838	422,943	8,105	PAV	CBUQ	168ECE0630S0		
371ECE0570S0	ENTR. CE-168(B)/284(B) (CRUZETA)	ENTR. CE-176(A) p/ ASSARÉ	422,943	449,626	26,683	PAV	TSD			
375ECE0030S0	ENTR. CE-275 (SÃO JOSÉ DE SOLONÓPOLE)	QUIXELÔ	24,287	61,617	37,330	PAV	TSD		122BCE0130P0	
375ECE0050S0	QUIXELÔ	ENTR. CE-060(A)	61,617	77,783	16,166	PAV	TSD		122BCE0135P0	
375ECE0070S0	ENTR. CE-060(A)	ENTR. CE-481 p/ SUASSURANA	77,783	80,110	2,327	PAV	CBUQ	060ECE0570S0	122BCE0140P0	
375ECE0090S0	ENTR. CE-481 p/ SUASSURANA	INÍCIO DA PISTA DUPLA (IGUATU)	80,110	83,060	2,950	PAV	CBUQ	060ECE0590S0	122BCE0140P1	
375ECE0100D0	INÍCIO DA PISTA DUPLA (IGUATU)	ENTR. BR-122(B)/404/CE-060(B)/282(A)	83,060	85,811	2,751	DUPD	CBUQ	060ECE0600D0	122BCE0140D2	
375ECE0100E0	INÍCIO DA PISTA DUPLA (IGUATU)	ENTR. BR-122(B)/404/CE-060(B)/282(A)	83,060	85,811	2,751	DUPE	CBUQ	060ECE0600E0	122BCE0140E2	
375ECE0105D0	ENTR. BR-122(B)/404/CE-060(B)/282(A)	ENTR. CE-282(B)/BR-404	85,811	86,209	0,398	DUPD	CBUQ	282ECE0180E0		
375ECE0105E0	ENTR. BR-122(B)/404/CE-060(B)/282(A)	ENTR. CE-282(B)/BR-404	85,811	86,209	0,398	DUPE	CBUQ	282ECE0180D0		
375ECE0110S0	ENTR. CE-282(B)/BR-404	ENTR. CE-482	86,209	105,629	19,420	PAV	CBUQ			
375ECE0120S0	ENTR. CE-482	ENTR. CE-166(A)/284(A) (JUCÁS)	105,629	116,494	10,865	PAV	CBUQ			
375ECE0130S0	ENTR. CE-166(A)/284(A) (JUCÁS)	ENTR. CE-166(B)/284(B) (CARIÚS)	116,494	120,180	3,686	PAV	AAUF	166ECE0290S0		
375ECE0150S0	ENTR. CE-166(B)/284(B) (CARIÚS)	SÃO SEBASTIÃO	120,180	140,131	19,951	PAV	TSS			
375ECE0170S0	SÃO SEBASTIÃO	ENTR. CE-168	140,131	151,751	11,620	PAV	TSS			
378ECE0010N0	BARROCAS	SÍTIO AROEIRAS	0,000	12,700	12,700	LEN				
378ECE0020N0	SÍTIO AROEIRAS	SÍTIO ESTRADA	12,700	17,000	4,300	LEN				
378ECE0030N0	SÍTIO ESTRADA	ENTR. BR-404/CE-282 (JOSÉ DE ALENCAR)	17,000	22,570	5,570	LEN				
378ECE0040N0	ENTR. BR-404/CE-282 (JOSÉ DE ALENCAR)	SÍTIO AÇUDE DO GOVERNADOR	22,570	26,910	4,340	LEN				
385ECE0010S0	ENTR. BR-230	QUITAIÚS	0,000	12,941	12,941	PAV	TSD			

MALHA RODOVIÁRIA DE IGUATU - DIVISÃO EM TRECHOS

31/08/2018

RODOVIA (Código)	TRECHO		INÍCIO (KM)	FIM (KM)	EXT. (KM)	SIT. FÍSICA	TIPO REVEST.	TRECHO COINCID.	FEDERAL SUPERPOSTA	VMD (Veículo/dia)
	INÍCIO	FIM								
470ECE0010S0	ENTR. CE-153 (ROCHEDO)	GUASSUASSÊ	0,000	7,540	7,540	PAV	TSD			
470ECE0015S0	GUASSUASSÊ	ENTR. CE-579	7,540	12,678	5,138	PAV	TSD			
470ECE0020S0	ENTR. CE-579	IGARÓI	12,678	15,566	2,888	PAV	TSD			
470ECE0030S0	IGARÓI	ENTR. CE-282 (MALHADA VERMELHA)	15,566	20,683	5,117	PAV	TSD			
481ECE0010S0	ENTR. CE-060/375/BR-122	SUASSURANA	0,000	12,918	12,918	PAV	AAUQ			
481ECE0030S0	SUASSURANA	VOLTA	12,918	16,242	3,324	PAV	AAUF			
482ECE0010S0	ENTR. CE-375	SÃO PEDRO DO NORTE	0,000	2,546	2,546	PAV	AAUF			
482ECE0030S0	SÃO PEDRO DO NORTE	CANAFÍSTULA	2,546	6,226	3,680	PAV	TSD			
482ECE0050N0	CANAFÍSTULA	ENTR. CE-282 (CATOLÉ)	6,226	10,096	3,870	LEN				
503ECE0010S0	ENTR. CE-153	AÇUDE OROS	0,000	3,727	3,727	PAV	AAUF			
564ECE0010S0	ENTR. CE-153	ASSUNÇÃO (CEDRO)	0,000	4,960	4,960	PAV	CBUQ			
574ECE0010S0	ENTR. CE-153	VÁRZEA DA CONCEIÇÃO	0,000	6,592	6,592	PAV	TSD			
579ECE0010S0	ENTR. CE-470	PALESTINA (OROS)	0,000	3,270	3,270	PAV	TSD			
593ECE0010P0	ENTR. CE-153	SANTARÉM (OROS)	0,000	11,500	11,500	PLA				

Observação: As Rodovias destacadas na cor cinza possuem Coincidência com Rodovias Federais

DISTRITO OPERACIONAL DE CRATO

REPÚBLICA FEDERATIVA DO BRASIL
ESTADO DO CEARÁ
DISTRITO OPERACIONAL
CRATO

SOP-CE
SUPERINTENDÊNCIA DE OBRAS PÚBLICAS

GOVERNO DO ESTADO DO CEARÁ
Secretaria da Infraestrutura

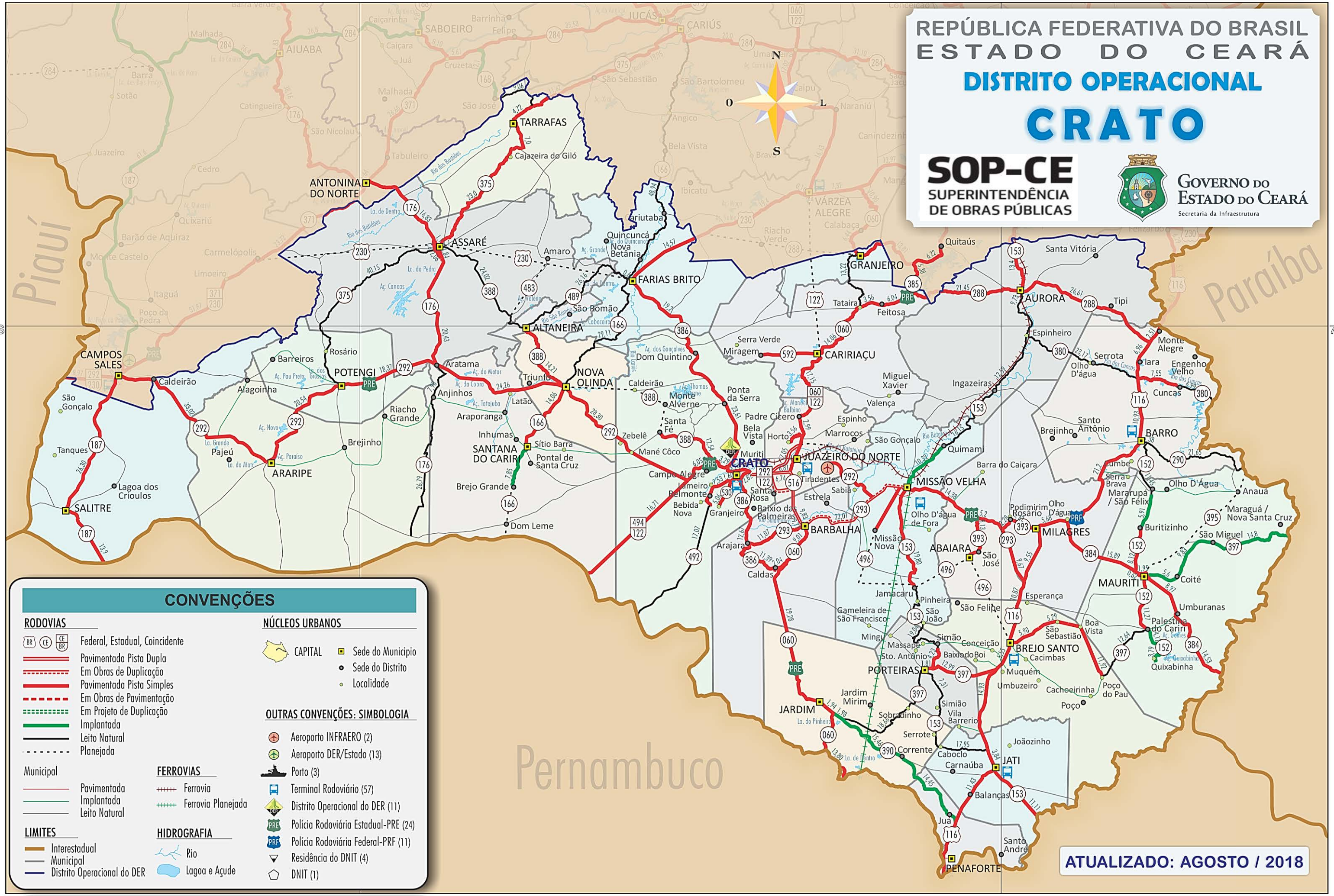
Piauí
Paraíba
Pernambuco
N
S
O
L
TARRAFAS
Cajazeira do Giló
ANTONINA DO NORTE
ASSARÉ
Quincuncá
Nova Betânia
Ariutaba
FARIAS BRITO
Amaro
São Romão
ALTANEIRA
GRANJEIRO
Quitaús
Tataira
Feitosa
AURORA
Santa Vitória
Tipi
Espinheiro
Serrota
Olho D'água
Iara
Monte Alegre
Engenho Velho
Cuncas
BARRO
Santo Antônio
Brejinho
Lumbe
Serra Brava
Mararupá / São Félix
Olho D'Água
Anauá
Maraguá / Nova Santa Cruz
Buritizinho
São Miguel
Coité
MAURITI
Umburanas
Palestina do Cariri
Quixabinha
CARIRIAÇU
Serra Verde
Miragem
Dom Quintino
Miguel Xavier
Ingazeiras
Valença
Espinho
Marrocos
São Gonçalo
Quimami
Barra do Caiçara
MISSÃO VELHA
Olho D'água de Fora
Podimirim
Rosário
MILAGRES
ABAIARA
São José
Esperança
São Felipe
Boa Vista
São Sebastião
BREJO SANTO
Cacimbas
Muquém
Umbuzeiro
Cachoeirinha
Poço do Pau
Poço
Jamacaru
Pinheira
São João
Gameleira de São Francisco
Mingu
Simão
Conceição
Baixio do Boi
Massapê
Sto. Antônio
PORTEIRAS
Jardim Mirim
Sobradinho
Simião
Vila Barrerio
Serrote
Corrente
Caboclo
Carnaúba
Joãozinho
JATI
Balanças
Juá
Santo André
PENAFORTE
JARDIM
Caldas
Arajara
BARBALHA
Missão Nova
Estrela
Sabiá
Baixio das Palmeiras
Granjeiro
Santa Rosa
Bebida Nova
Belmonte
Campo Alegre
Tiradentes
Horto
Muriti
CRATO
JUAZEIRO DO NORTE
Bela Vista
Santa Fé
Monte Alverne
Ponta da Serra
Padre Cícero
Caldeirão
Mané Côco
Zebelê
Pontal de Santa Cruz
Sítio Barra
SANTANA DO CARIRI
Inhumas
Araporanga
Latão
Triunfo
NOVA OLINDA
Anjinhos
Aratama
Barreiros
Rosário
POTENGI
Riacho Grande
Brejinho
Pajeú
ARARIPE
Alagoinha
Caldeirão
CAMPOS SALES
São Gonçalo
Tanques
Lagoa dos Crioulos
SALITRE
Dom Leme
Brejo Grande
AIUABA
SABOEIRO
CARIÚS
IUCÁS
VÁRZEA ALEGRE
Ibicatu
Angico
Bela Vista
São Bartolomeu
São Sebastião
São José
Malhada
Tabuleiro
São Nicolau
Cedro
Quixariú
Barão de Aquiraz
Carmelópolis
Limoeiro
Itaguá
Poço da Pedra
Monte Castelo
Juazeiro
Sotão
Barra
Barra Verde
Caiçarinha
Caiçara
Juá
Cruzeta
Umari
Naraniú
Canindezinho
Mangabeira
Conceição
Riacho Verde
Calabaça
Felizardo
Rio dos Bastiões
Rio São Romão
Rio Carnaúba
Rio dos Cuncas
Rio Batateiras
Rio Salgado
Açude Orós
Açude Lima Campos
Açude Cedro
Açude Canoas
Açude Pau Preto
Açude Novo
Açude Paraíso
Açude do Motor
Açude da Cobra
Açude Tatajuba
Açude Manoel Balbino
Açude Thomas Osterne
Açude Quincuncá
Açude Grande
Açude Dos Gonçalves
Lagoa do Pinheiro
Lagoa do Mato
Lagoa do Dentro
Lagoa da Pedra
Lagoa Grande
Lagoa Cabaceiras
Lagoa Dos Bastiões
Lagoa Dos Dois Irmãos
Lagoa do Marco
Lagoa do Cassimiro
Lagoa Do Gonçalo
Lagoa Do Mato
Lagoa Do Pinheiro
Lagoa Do Dentro
Lagoa Do Mato
Lagoa Do Dentro
Lagoa Do Dentro
Lagoa Do Dentro

MALHA RODOVIÁRIA DO CRATO - DIVISÃO EM TRECHOS

31/08/2018

RODOVIA (Código)	TRECHO INÍCIO	TRECHO FIM	INÍCIO (KM)	FIM (KM)	EXT. (KM)	SIT. FÍSICA	TIPO REVEST.	TRECHO COINCID.	FEDERAL SUPERPOSTA	VMD (Veículo/dia)
060ECE0750N0	GRANJEIRO	ENTR. CE-385(A) (TATAÍRA)	463,055	476,275	13,220	LEN				
060ECE0770S0	ENTR. CE-385(A) (TATAÍRA)	ENTR. BR-122(A)/CE-385(B)/592 (CARIRIAÇU)	476,275	490,334	14,059	PAV	TSD	385ECE0110S0		
060ECE0790S0	ENTR. BR-122(A)/CE-385(B)/592 (CARIRIAÇU)	PADRE CÍCERO	490,334	506,898	16,564	PAV	CBUQ		122BCE0190P0	
060ECE0810S0	PADRE CÍCERO	ENTR. CE-517 p/ HORTO (JUAZEIRO DO NORTE)	506,898	509,896	2,998	PAV	CBUQ		122BCE0190P1	
060ECE0820S0	ENTR. CE-517 p/ HORTO (JUAZEIRO DO NORTE)	ENTR. CE-292/BR-122 (B)	509,896	511,576	1,680	PAV	CBUQ		122BCE0190P2	
060ECE0830D0	ENTR. CE-292/BR-122 (B)	ENTR. CE-292/BR-122 (JUAZEIRO DO NORTE)	511,576	519,616	8,040	DUPD	CBUQ			
060ECE0830E0	ENTR. CE-292/BR-122 (B)	ENTR. CE-292/BR-122 (JUAZEIRO DO NORTE)	511,576	519,616	8,040	DUPE	CBUQ			
060ECE0840D0	ENTR. CE-292/BR-122 (JUAZEIRO DO NORTE)	ENTR. CE-516 P/ JUAZEIRO DO NORTE	519,616	526,174	6,558	EOD	CBUQ			
060ECE0840E0	ENTR. CE-292/BR-122 (JUAZEIRO DO NORTE)	ENTR. CE-516 P/ JUAZEIRO DO NORTE	519,616	526,174	6,558	EOD	CBUQ			
060ECE0850D0	ENTR. CE-516 P/ JUAZEIRO DO NORTE	ENTR. CE-293 (BARBALHA)	526,174	532,914	6,740	DUPD	CBUQ			
060ECE0850E0	ENTR. CE-516 P/ JUAZEIRO DO NORTE	ENTR. CE-293 (BARBALHA)	526,174	532,982	6,808	DUPE	CBUQ			
060ECE0860S0	ENTR. CE-293 (BARBALHA)	ENTR. CE-386 p/ CALDAS	532,982	541,990	9,008	PAV	CBUQ			
060ECE0870S0	ENTR. CE-386 p/ CALDAS	JARDIM	541,990	571,267	29,277	PAV	CBUQ			
060ECE0890S0	JARDIM	ENTR. CE-390	571,267	573,207	1,940	PAV	TSD			
060ECE0910S0	ENTR. CE-390	DIVISA CE/PE	573,207	587,010	13,803	PAV	TSD			
152ECE0010N0	ENTR. CE-290 (BARRO)	MARARUPÁ	0,000	11,450	11,450	LEN				
152ECE0020N0	MARARUPÁ	BURITIZINHO	11,450	17,360	5,910	IMP	RP			
152ECE0030S0	BURITIZINHO	ENTR. CE-384(A)	17,360	25,486	8,126	PAV	TSD			
152ECE0040S0	ENTR. CE-384(A)	ENTR. CE-384(B)/395/397(A) (MAURITI)	25,486	26,106	0,620	PAV	TSD	384ECE0020S0		
152ECE0050S0	ENTR. CE-384(B)/395/397(A) (MAURITI)	ENTR. CE-397(B) (PALESTINA)	26,106	37,377	11,271	PAV	TSD	397ECE0070S0		
152ECE0090N0	ENTR. CE-397(B) (PALESTINA)	QUIXABINHA	37,377	41,497	4,120	IMP	RP			
152ECE0110N0	QUIXABINHA	DIVISA CE/PE	41,497	45,287	3,790	IMP	RP			
153ECE0290S0	IBOREPI	ENTR. CE-288/380(A) (AURORA)	277,646	291,046	13,400	PAV	TSD			
153ECE0310N0	ENTR. CE-288/380(A) (AURORA)	ENTR. CE-380(B) (ESPINHEIRO)	291,046	300,776	9,730	LEN		380ECE0010N0		
153ECE0330N0	ENTR. CE-380(B) (ESPINHEIRO)	INGAZEIRAS	300,776	313,366	12,590	LEN				
153ECE0350N0	INGAZEIRAS	QUIMAMI	313,366	329,516	16,150	LEN				
153ECE0370N0	QUIMAMI	ENTR. CE-293 (MISSÃO VELHA)	329,516	339,906	10,390	IMP	RP			

MALHA RODOVIÁRIA DO CRATO - DIVISÃO EM TRECHOS

31/08/2018

RODOVIA (Código)	TRECHO		INÍCIO (KM)	FIM (KM)	EXT. (KM)	SIT. FÍSICA	TIPO REVEST.	TRECHO COINCID.	FEDERAL SUPERPOSTA	VMD (Veículo/dia)
	INÍCIO	FIM								
153ECE0390S0	ENTR. CE-293 (MISSÃO VELHA)	ENTR. CE-496 (JAMACARU)	339,906	359,708	19,802	PAV	AAUQ			
153ECE0410N0	ENTR. CE-496 (JAMACARU)	SIMÃO	359,708	378,748	19,040	LEN				
153ECE0420S0	SIMÃO	ENTR. CE-397(A)	378,748	382,978	4,230	PAV	CBUQ			
153ECE0425S0	ENTR. CE-397(A)	ENTR. CE-397(B) (PORTEIRAS)	382,978	384,788	1,810	PAV	CBUQ	397ECE0180S0		
153ECE0430N0	ENTR. CE-397(B) (PORTEIRAS)	SIMIÃO	384,788	392,098	7,310	LEN				
153ECE0440N0	SIMIÃO	ENTR. BR-116(A)	392,098	410,048	17,950	LEN				
153ECE0445S0	ENTR. BR-116(A)	ENTR. BR-116(B) (JATI)	410,048	413,888	3,840	PAV	CBUQ		116BCE0412S1	
153ECE0450S0	ENTR. BR-116(B) (JATI)	DIVISA CE/PE	413,888	424,996	11,108	PAV	TSD			
166ECE0330N0	ENTR. BR-230/CE-489 (FARIAS BRITO)	ENTR. CE-292 (NOVA OLINDA)	295,987	325,097	29,110	LEN				
166ECE0350S0	ENTR. CE-292 (NOVA OLINDA)	SANTANA DO CARIRI	325,097	339,154	14,057	PAV	CBUQ			
166ECE0370N0	SANTANA DO CARIRI	BREJO GRANDE	339,154	347,009	7,855	IMP	RP			
166ECE0390P0	BREJO GRANDE	DOM LEME	347,009	352,009	5,000	PLA				
166ECE0410P0	DOM LEME	DIVISA CE/PE	352,009	355,009	3,000	PLA				
176ECE0410S0	ENTR. CE-371(B) (ANTONINA DO NORTE)	ENTR. CE-572 p/ASSARÉ	537,880	554,710	16,830	PAV	TSD			
176ECE0415S0	ENTR. CE-572 p/ASSARÉ	ENTR. CE-375 (ASSARÉ)	554,710	556,290	1,580	PAV	TSD			
176ECE0420S0	ENTR. CE-375 (ASSARÉ)	ENTR. CE-573 p/ASSARÉ	556,290	558,350	2,060	PAV	TSD			
176ECE0430S0	ENTR. CE-573 p/ASSARÉ	ENTR. CE-292 (ARATAMA)	558,350	578,780	20,430	PAV	TSD			
176ECE0450N0	ENTR. CE-292 (ARATAMA)	ANJINHOS	578,780	586,760	7,980	LEN				
176ECE0470N0	ANJINHOS	DIVISA CE/PE	586,760	613,550	26,790	LEN				
187ECE0670S0	ENTR.BR-230(B)/CE-292(B) (CAMPOS SALES)	SALITRE	629,916	656,222	26,306	PAV	TSD			
187ECE0690S0	SALITRE	DIVISA CE/PE	656,222	669,243	13,021	PAV	TSD			
288ECE0010S0	ENTR. BR-116	ENTR. CE-153/380 (AURORA)	0,000	26,613	26,613	PAV	TSD			
288ECE0030S0	ENTR. CE-153/380 (AURORA)	ENTR. CE-385(A)	26,613	47,745	21,132	PAV	TSD			
288ECE0050S0	ENTR. CE-385(A)	ENTR. CE-385(B) (CORONZOL)	47,745	54,183	6,438	PAV	TSD	385ECE0050S0		
288ECE0070S0	ENTR. CE-385(B) (CORONZOL)	ENTR. CE-060 (GRANJEIRO)	54,183	67,440	13,257	PAV	TSD			
288ECE0090P0	ENTR. CE-060 (GRANJEIRO)	ENTR. BR-122	67,440	73,440	6,000	PLA				

MALHA RODOVIÁRIA DO CRATO - DIVISÃO EM TRECHOS

31/08/2018

RODOVIA (Código)	TRECHO INÍCIO	TRECHO FIM	INÍCIO (KM)	FIM (KM)	EXT. (KM)	SIT. FÍSICA	TIPO REVEST.	TRECHO COINCID.	FEDERAL SUPERPOSTA	VMD (Veículo/dia)
288ECE0110P0	ENTR. BR-122	ENTR. BR-230	73,440	85,440	12,000	PLA				
290ECE0010N0	DIVISA PB/CE	ENTR. CE-152 (BARRO)	0,000	21,650	21,650	LEN				
290ECE0030N0	ENTR. CE-152 (BARRO)	ENTR. BR-116(BARRO)	21,650	23,030	1,380	LEN				
292ECE0004S0	ENTR. CE-293 p/ MISSÃO VELHA	AEROPORTO REGIONAL DO CARIRI	0,000	11,500	11,500	PAV	TSD			
292ECE0006P0	AEROPORTO REGIONAL DO CARIRI	ENTR. BR-122(A)/CE-060 (JUAZEIRO DO NORTE)	11,500	19,174	7,674	PLA				
292ECE0008S0	ENTR. BR-122(A)/CE-060 (JUAZEIRO DO NORTE)	ENTR. CE-516 (ACESSO SUL P/ JUAZEIRO DO NORTE)	19,174	24,544	5,370	PAV	CBUQ		122BCE0190P3	
292ECE0010D0	ENTR. CE-516 (ACESSO SUL P/ JUAZEIRO DO NORTE)	ENTR. CE-060	24,544	27,731	3,187	DUPD	CBUQ		122BCE0210D0	
292ECE0010E0	ENTR. CE-516 (ACESSO SUL P/ JUAZEIRO DO NORTE)	ENTR. CE-060	24,544	27,702	3,158	DUPE	CBUQ		122BCE0210E0	
292ECE0015D0	ENTR. CE-060	ENTR. CE-386(A) (CRATO) (FINAL DA DUPLICAÇÃO)	27,731	31,361	3,630	DUPD	CBUQ		122BCE0210D1	
292ECE0015E0	ENTR. CE-060	ENTR. CE-386(A) (CRATO) (FINAL DA DUPLICAÇÃO)	27,731	31,311	3,580	DUPE	CBUQ		122BCE0210E1	
292ECE0020S0	ENTR. CE-386(A) (CRATO) (FINAL DA DUPLICAÇÃO)	ENTR. CE-386(B)	31,361	36,601	5,240	PAV	CBUQ	386ECE0040S0	122BCE0210P2	
292ECE0030S0	ENTR. CE-386(B)	ENTR. CE-388	36,601	39,895	3,294	PAV	CBUQ		122BCE0230P0	
292ECE0040S0	ENTR. CE-388 (INÍCIO DO PAVIMENTO RÍGIDO DE CONCRETO)	ENTR. BR-122(B)/CE-494 p/ EXU	39,895	45,950	6,055	PAV	CCP		122BCE0230P1	
292ECE0050S0	ENTR. BR-122(B)/CE-494 p/ EXU	FIM DO PAVIMENTO RÍGIDO DE CONCRETO	45,950	53,895	7,945	PAV	CCP			
292ECE0060S0	FIM DO PAVIMENTO RÍGIDO DE CONCRETO	ENTR. CE-166/388 (NOVA OLINDA)	53,895	74,255	20,360	PAV	CBUQ			
292ECE0070S0	ENTR. CE-166/388 (NOVA OLINDA)	ENTR. CE-176 (ARATAMA)	74,255	98,515	24,260	PAV	CBUQ			
292ECE0090S0	ENTR. CE-176 (ARATAMA)	ENTR. CE-375 (POTENGI)	98,515	116,886	18,371	PAV	CBUQ			
292ECE0110S0	ENTR. CE-375 (POTENGI)	ARARIPE	116,886	137,432	20,546	PAV	CBUQ			
292ECE0130S0	ARARIPE	ENTR. BR-230(A)/CE-187(A) (CAMPOS SALES)	137,432	170,451	33,019	PAV	CBUQ			
293ECE0010S0	ENTR. BR-116	ENTR. CE-393(A)	0,000	9,675	9,675	PAV	CBUQ			
293ECE0030S0	ENTR. CE-393(A)	ENTR. CE-393(B) p/ ABAIARA	9,675	14,872	5,197	PAV	CBUQ	393ECE0050S0		
293ECE0050S0	ENTR. CE-393(B) p/ ABAIARA	ENTR. CE-153 (MISSÃO VELHA)	14,872	29,252	14,380	PAV	CBUQ			
293ECE0070D0	ENTR. CE-153 (MISSÃO VELHA)	ENTR. CE-496	29,252	30,512	1,260	EOD	CBUQ			
293ECE0070E0	ENTR. CE-153 (MISSÃO VELHA)	ENTR. CE-496	29,252	30,512	1,260	EOD	CBUQ			
293ECE0080D0	ENTR. CE-496	ENTR. CE-292	30,512	35,847	5,335	EOD	CBUQ			
293ECE0080E0	ENTR. CE-496	ENTR. CE-292	30,512	35,847	5,335	EOD	CBUQ			

MALHA RODOVIÁRIA DO CRATO - DIVISÃO EM TRECHOS

31/08/2018

RODOVIA (Código)	TRECHO		INÍCIO (KM)	FIM (KM)	EXT. (KM)	SIT. FÍSICA	TIPO REVEST.	TRECHO COINCID.	FEDERAL SUPERPOSTA	VMD (Veículo/dia)
	INÍCIO	FIM								
293ECE0085D0	ENTR. CE-292	ENTR. CE-060 (BARBALHA)	35,847	50,902	15,055	EOD	CBUQ			
293ECE0085E0	ENTR. CE-292	ENTR. CE-060 (BARBALHA)	35,847	50,902	15,055	EOD	CBUQ			
293ECE0090S0	ENTR. CE-060 (BARBALHA)	ENTR. CE-386 (ARAJARA)	50,902	61,977	11,075	PAV	CBUQ			
375ECE0180S0	ENTR. CE-168	TARRAFAS	151,751	156,471	4,720	PAV	TSS			
375ECE0190S0	TARRAFAS	CAJAZEIRA DO JILÓ	156,471	163,400	6,929	PAV	TSD			
375ECE0210S0	CAJAZEIRA DO JILÓ	ENTR. CE-388 (ASSARÉ)	163,400	186,378	22,978	PAV	TSD			
375ECE0220N0	ENTR. CE-388 (ASSARÉ)	ENTR. CE-176	186,378	187,508	1,130	LEN				
375ECE0230N0	ENTR. CE-176	ENTR. CE-292 (POTENGI)	187,508	227,658	40,150	LEN				
380ECE0010N0	ENTR. CE-153(A)/CE-288 (AURORA)	ENTR. CE-153(B) (ESPINHEIRO)	0,000	9,730	9,730	LEN		153ECE0310N0		
380ECE0030N0	ENTR. CE-153(B) (ESPINHEIRO)	ENTR. BR-116	9,730	32,900	23,170	LEN				
380ECE0070S0	ENTR. BR-116	CUNCAS	32,900	40,453	7,553	PAV	TSD			
380ECE0090N0	CUNCAS	DIVISA CE/PB	40,453	47,443	6,990	LEN				
384ECE0010S0	ENTR. BR-116	ENTR. CE-152(A)	0,000	15,894	15,894	PAV	TSD			
384ECE0020S0	ENTR. CE-152(A)	ENTR. CE-152(B)/395/397(A) (MAURITI)	15,894	16,514	0,620	PAV	TSD	152ECE0040S0		
384ECE0025S0	ENTR. CE-152(B)/395/397(A) (MAURITI)	ENTR. CE-397(B) (MAURITI)	16,514	18,461	1,947	PAV	TSD	397ECE0060S0		
384ECE0030S0	ENTR. CE-397(B) (MAURITI)	UMBURANAS	18,461	27,431	8,970	PAV	TSD			
384ECE0050S0	UMBURANAS	DIVISA CE/PB	27,431	41,961	14,530	PAV	TSD			
385ECE0030S0	QUITAIÚS	ENTR. CE-288(A)	12,941	19,165	6,224	PAV	TSD			
385ECE0050S0	ENTR. CE-288(A)	ENTR. CE-288(B)	19,165	25,603	6,438	PAV	TSD	288ECE0050S0		
385ECE0070S0	ENTR. CE-288(B)	FEITOSA	25,603	30,619	5,016	PAV	TSD			
385ECE0090S0	FEITOSA	ENTR. CE-060(A) (TATAÍRA)	30,619	34,180	3,561	PAV	TSD			
385ECE0110S0	ENTR. CE-060(A) (TATAÍRA)	ENTR. CE-060(B)/592/BR-122 (CARIRIAÇU)	34,180	48,239	14,059	PAV	TSD	060ECE0770S0		
386ECE0010S0	ENTR. BR-230/489 (FARIAS BRITO)	DOM QUINTINO	0,000	19,200	19,200	PAV	CBUQ			
386ECE0030S0	DOM QUINTINO	ENTR. CE-292(A)/BR-122(A)	19,200	42,815	23,615	PAV	CBUQ			
386ECE0040S0	ENTR. CE-292(A)/BR-122(A)	ENTR. CE-292(B)/BR-122(B) (CRATO) (INÍCIO DA DUPLICAÇÃO)	42,815	48,055	5,240	PAV	CBUQ	292ECE0020S0	122BCE0210P2	

MALHA RODOVIÁRIA DO CRATO - DIVISÃO EM TRECHOS

31/08/2018

RODOVIA (Código)	TRECHO		INÍCIO (KM)	FIM (KM)	EXT. (KM)	SIT. FÍSICA	TIPO REVEST.	TRECHO COINCID.	FEDERAL SUPERPOSTA	VMD (Veículo/dia)
	INÍCIO	FIM								
386ECE0045S0	ENTR. CE-292(B)/BR-122(B) (CRATO) (INÍCIO DA DUPLICAÇÃO)	ENTR. CE-492 p/ BELMONTE	48,055	50,883	2,828	PAV	CBUQ			
386ECE0050S0	ENTR. CE-492 p/ BELMONTE	ENTR. CE-293 (ARAJARA)	50,883	63,552	12,669	PAV	TSD			
386ECE0070S0	ENTR. CE-293 (ARAJARA)	CALDAS	63,552	74,941	11,389	PAV	CBUQ			
386ECE0090S0	CALDAS	ENTR. CE-060	74,941	76,979	2,038	PAV	TSD			
388ECE0010S0	ENTR. CE-375 (ASSARÉ)	ENTR. CE-483	0,000	18,300	18,300	EOP	TSD			
388ECE0020S0	ENTR. CE-483	ENTR. CE-489 (ALTANEIRA)	18,300	24,020	5,720	EOP	TSD			
388ECE0030S0	ENTR. CE-489 (ALTANEIRA)	ENTR. CE-166/292 (NOVA OLINDA)	24,020	38,230	14,210	PAV	TSS			
388ECE0050P0	ENTR. CE-166/292 (NOVA OLINDA)	CALDEIRÃO	38,230	51,930	13,700	PLA				
388ECE0070P0	CALDEIRÃO	MONTE ALVERNE	51,930	58,120	6,190	PLA				
388ECE0090P0	MONTE ALVERNE	SANTA FÉ	58,120	61,460	3,340	PLA				
388ECE0110S0	SANTA FÉ	ENTR. CE-292	61,460	73,960	12,500	PAV	TSD			
390ECE0010N0	ENTR. CE-060 p/ JARDIM	ENTR. CE-397 p/ PORTEIRAS	0,000	7,710	7,710	IMP	RP			
390ECE0030N0	ENTR. CE-397 p/ PORTEIRAS	CORRENTES	7,710	17,440	9,730	IMP	RP			
390ECE0050N0	CORRENTES	ENTR. BR-116	17,440	31,890	14,450	IMP	RP			
393ECE0010S0	ENTR. BR-116 (MILAGRES)	PODIMIRIM	0,000	5,426	5,426	PAV	AAUQ			
393ECE0030S0	PODIMIRIM	ENTR. CE-293(A)	5,426	7,706	2,280	PAV	AAUQ			
393ECE0050S0	ENTR. CE-293(A)	ENTR. CE-293(B)	7,706	12,903	5,197	PAV	CBUQ	293ECE0030S0		
393ECE0070S0	ENTR. CE-293(B)	ENTR. CE-496 (ABAIARA)	12,903	21,035	8,132	PAV	AAUF			
395ECE0010S0	DIVISA PB/CE	ANAUÁ	0,000	6,120	6,120	PLA				
395ECE0030S0	ANAUÁ	ENTR. CE-384 (MAURITI)	6,120	28,800	22,680	PLA				
397ECE0010N0	DIVISA PB/CE (MARAGUÁ)	SÃO MIGUEL	0,000	14,800	14,800	IMP	RP			
397ECE0030N0	SÃO MIGUEL	COITÉ	14,800	24,634	9,834	IMP	RP			
397ECE0050N0	COITÉ	ENTR. CE-384(A) (MAURITI)	24,634	30,234	5,600	IMP	RP			
397ECE0060S0	ENTR. CE-384(A) (MAURITI)	ENTR. CE-152(A)/384(B)/CE-395 (MAURITI)	30,234	32,181	1,947	PAV	TSD	384ECE0025S0		

MALHA RODOVIÁRIA DO CRATO - DIVISÃO EM TRECHOS

31/08/2018

RODOVIA (Código)	TRECHO		INÍCIO (KM)	FIM (KM)	EXT. (KM)	SIT. FÍSICA	TIPO REVEST.	TRECHO COINCID.	FEDERAL SUPERPOSTA	VMD (Veículo/dia)
	INÍCIO	FIM								
397ECE0070S0	ENTR. CE-152(A)/384(B)/CE-395 (MAURITI)	ENTR. CE-152(B) (PALESTINA)	32,181	43,452	11,271	PAV	TSD	152ECE0050S0		
397ECE0090N0	ENTR. CE-152(B) (PALESTINA)	POÇO DO PAU	43,452	56,092	12,640	LEN				
397ECE0100S0	POÇO DO PAU	BOA VISTA	56,092	68,012	11,920	PAV	TSS			
397ECE0110S0	BOA VISTA	SÃO SEBASTIÃO	68,012	73,300	5,288	PAV	TSS			
397ECE0130S0	SÃO SEBASTIÃO	ENTR. BR-116(A)/CE-496 (BREJO SANTO)	73,300	79,197	5,897	PAV	TSS			
397ECE0150S0	ENTR. BR-116(A)/CE-496 (BREJO SANTO)	ENTR. BR-116(B)	79,197	84,747	5,550	PAV	CBUQ		116BCE0410S0	
397ECE0170S0	ENTR. BR-116(B)	ENTR. CE-153(A)	84,747	96,316	11,569	PAV	CBUQ			
397ECE0180S0	ENTR. CE-153(A)	ENTR. CE-153(B) (PORTEIRAS)	96,316	98,126	1,810	PAV	CBUQ	153ECE0425S0		
397ECE0190N0	ENTR. CE-153(B) (PORTEIRAS)	ENTR. CE-390	98,126	116,786	18,660	LEN				
483ECE0010N0	ENTR. CE-388	AMARO (ASSARÉ)	0,000	15,090	15,090	LEN				
489ECE0010N0	ENTR. BR-230/386 (FARIAS BRITO)	ENTR. CE-166	0,000	26,160	26,160	LEN				
489ECE0030N0	ENTR. CE-166	ENTR. CE-388 (ALTANEIRA)	26,160	26,730	0,570	LEN				
492ECE0010S0	ENTR. CE-386 (CRATO)	ENTR. CE-530 p/ GRANJEIRO (CRATO)	0,000	1,605	1,605	PAV	CBUQ			
492ECE0020S0	ENTR. CE-530 p/ GRANJEIRO (CRATO)	BELMONTE	1,605	9,138	7,533	PAV	CBUQ			
492ECE0030N0	BELMONTE	DIVISA CE/PE	9,138	26,208	17,070	LEN				
494ECE0010S0	ENTR. BR-122(A)/CE-292 p/ NOVA OLINDA	ENTR. BR-122(B)/DIVISA CE/PE	0,000	16,709	16,709	PAV	AAUQ		122BCE0250P0	
496ECE0002P0	ENTR. CE-293	MISSÃO NOVA	0,000	4,100	4,100	PLA				
496ECE0004P0	MISSÃO NOVA	SÍTIO BARREIRAS	4,100	5,610	1,510	PLA				
496ECE0006P0	SÍTIO BARREIRAS	VILA GAMELEIRA DE SÃO SEBASTIÃO	5,610	13,340	7,730	PLA				
496ECE0008P0	VILA GAMELEIRA DE SÃO SEBASTIÃO	ENTR. CE-153 (JAMACARU)	13,340	19,690	6,350	PLA				
496ECE0010P0	ENTR. CE-153 (JAMACARU)	ENTR. CE-393 (ABAIARA)	19,690	30,690	11,000	PLA				
496ECE0030P0	ENTR. CE-393 (ABAIARA)	ENTR. BR-116/CE-397 (BREJO SANTO)	30,690	45,690	15,000	PLA				
516ECE0010D0	ENTR. CE-060	ENTR. CE-292/BR-122 (JUAZEIRO DO NORTE) (ACESSO SUL)	0,000	3,035	3,035	DUPD	CBUQ			
516ECE0010E0	ENTR. CE-060	ENTR. CE-292/BR-122 (JUAZEIRO DO NORTE) (ACESSO SUL)	0,000	3,027	3,027	DUPE	CBUQ			

MALHA RODOVIÁRIA DO CRATO - DIVISÃO EM TRECHOS

31/08/2018

RODOVIA (Código)	TRECHO		INÍCIO (KM)	FIM (KM)	EXT. (KM)	SIT. FÍSICA	TIPO REVEST.	TRECHO COINCID.	FEDERAL SUPERPOSTA	VMD (Veículo/dia)
	INÍCIO	FIM								
517ECE0010S0	ENTR. CE-060	HORTO (JUAZEIRO DO NORTE)	0,000	3,558	3,558	PAV	CBUQ			
530ECE0010S0	ENTR. CE-492	GRANJEIRO (CRATO)	0,000	5,059	5,059	PAV	CBUQ			
572ECE0010S0	ENTR. CE-176	ASSARÉ (NORTE)	0,000	1,080	1,080	PAV	TSD			
573ECE0010S0	ENTR. CE-176	ASSARÉ (SUL)	0,000	1,840	1,840	PAV	TSD			
592ECE0010S0	ENTR. CE-060	MIRAGEM (CARIRIAÇU)	0,000	12,000	12,000	PAV	CBUQ			

Observação: As Rodovias destacadas na cor cinza possuem Coincidência com Rodovias Federais

DISTRITO OPERACIONAL DE TAUÁ

REPÚBLICA FEDERATIVA DO BRASIL
ESTADO DO CEARÁ
DISTRITO OPERACIONAL
TAUÁ

SOP-CE
SUPERINTENDÊNCIA DE OBRAS PÚBLICAS

GOVERNO DO ESTADO DO CEARÁ
Secretaria da Infraestrutura

ATUALIZADO: AGOSTO / 2018

CONVENÇÕES

RODOVIAS
- Federal, Estadual, Coincidente
- Pavimentada Pista Dupla
- Em Obras de Duplicação
- Pavimentada Pista Simples
- Em Obras de Pavimentação
- Em Projeto de Duplicação
- Implantada
- Leito Natural
- Planejada

Municipal
- Pavimentada
- Implantada
- Leito Natural

FERROVIAS
- Ferrovia
- Ferrovia Planejada

LIMITES
- Interestadual
- Municipal
- Distrito Operacional do DER

HIDROGRAFIA
- Rio
- Lagoa e Açude

NÚCLEOS URBANOS
- CAPITAL
- Sede do Municipio
- Sede do Distrito
- Localidade

OUTRAS CONVENÇÕES: SIMBOLOGIA
- Aeroporto INFRAERO (2)
- Aeroporto DER/Estado (13)
- Porto (3)
- Terminal Rodoviário (57)
- Distrito Operacional do DER (11)
- Polícia Rodoviária Estadual-PRE (24)
- Polícia Rodoviária Federal-PRF (11)
- Residência do DNIT (4)
- DNIT (1)

N
O L
S

TAUÁ
QUITERIANÓPOLIS
PARAMBU
CAMPOS SALES
CATARINA
ARNEIROZ
AIUABA
SABOEIRO
ANTONINA DO NORTE
MOMBAÇA
Piauí

MALHA RODOVIÁRIA DE TAUÁ - DIVISÃO EM TRECHOS

31/08/2018

RODOVIA (Código)	TRECHO		INÍCIO (KM)	FIM (KM)	EXT. (KM)	SIT. FÍSICA	TIPO REVEST.	TRECHO COINCID.	FEDERAL SUPERPOSTA	VMD (Veículo/dia)
	INÍCIO	FIM								
168ECE0530S0	ENTR. CE-363(A) (INHAMUNS)	ENTR. CE-363(B) (ESCONDIDO)	439,885	448,309	8,424	PAV	TSD	363ECE0090S0		
168ECE0550S0	ENTR. CE-363(B) (ESCONDIDO)	MARRUÁS	448,309	459,368	11,059	PAV	TSD			
168ECE0570N0	MARRUÁS	ENTR. CE-277/BR-404 (CATARINA)	459,368	492,598	33,230	LEN				
168ECE0590N0	ENTR. CE-277/BR-404 (CATARINA)	ENTR. CE-371(A) (CARAÚBAS)	492,598	546,318	53,720	LEN				
176ECE0310N0	IAPI	AEROPORTO TAUÁ	377,126	414,196	37,070	LEN				
176ECE0320S0	AEROPORTO TAUÁ	ENTR. BR-404(A)/CE-187(A)	414,196	421,896	7,700	PAV	TSD			
176ECE0330S0	ENTR. BR-404(A)/CE-187(A)	ENTR. BR-020(A)/404(B) (TAUÁ)	421,896	424,604	2,708	PAV	AAUF	187ECE0550S0	404BCE0125P2	
176ECE0340S0	ENTR. BR-020(A)/404(B) (TAUÁ)	ENTR. BR-020(B)/CE-187(B)	424,604	424,794	0,190	PAV	CBUQ	187ECE0560S0	020BCE0530S1	
176ECE0350S0	ENTR. BR-020(B)/CE-187(B)	ENTR. CE-277(A)	424,794	451,790	26,996	PAV	TSD			
176ECE0360S0	ENTR. CE-277(A)	ENTR. CE-277(B) (ARNEIROZ)	451,790	467,190	15,400	PAV	TSD	277ECE0050S0		
176ECE0370S0	ENTR. CE-277(B) (ARNEIROZ)	ENTR. CE-284(A)	467,190	498,110	30,920	PAV	TSD			
176ECE0380S0	ENTR. CE-284(A)	ENTR. CE-284(B) (AIUABA)	498,110	499,940	1,830	PAV	TSD	284ECE0220S0		
176ECE0390S0	ENTR. CE-284(B) (AIUABA)	ENTR. CE-371(A)	499,940	536,240	36,300	PAV	TSD			
176ECE0400S0	ENTR. CE-371(A)	ENTR. CE-371(B) (ANTONINA DO NORTE)	536,240	537,880	1,640	PAV	TSD	371ECE0580S0		
187ECE0510S0	ENTR. CE-351 p/ QUITERIANÓPOLIS	SANTA TERESA	427,873	446,316	18,443	PAV	TSD		404BCE0125P0	
187ECE0530S0	SANTA TERESA	ENTR. CE-176(A)	446,316	483,204	36,888	PAV	TSD		404BCE0125P1	
187ECE0550S0	ENTR. CE-176(A)	ENTR. BR-020(A)/404(B) (TAUÁ)	483,204	485,912	2,708	PAV	AAUF	176ECE0330S0	404BCE0125P2	
187ECE0560S0	ENTR. BR-020(A)/404(B) (TAUÁ)	ENTR.CE-176 (B)	485,912	486,102	0,190	PAV	CBUQ	176ECE0340S0	020BCE0530S1	
187ECE0570S0	ENTR.CE-176 (B)	ENTR. BR-020(B)	486,102	503,762	17,660	PAV	CBUQ		020BCE0530S0	
187ECE0590S0	ENTR. BR-020(B)	MARRECAS	503,762	510,262	6,500	PAV	CBUQ			
187ECE0600N0	MARRECAS	ENTR. CE-277(A) (COCOCÁ)	510,262	526,362	16,100	IMP	RP			
187ECE0610N0	ENTR. CE-277(A) (COCOCÁ)	ENTR. CE-277(B) (LAGOA GRANDE)	526,362	532,362	6,000	IMP	RP	277ECE0130N0		
187ECE0630N0	ENTR. CE-277(B) (LAGOA GRANDE)	ENTR. CE-284 (BARRA)	532,362	567,162	34,800	IMP	RP			
187ECE0650N0	ENTR. CE-284 (BARRA)	ENTR. BR-230(A)/CE-371 (CAMPOS SALES)	567,162	628,762	61,600	IMP	RP			
187ECE0660S0	ENTR. BR-230(A)/CE-371 (CAMPOS SALES)	ENTR. CE-292(A) (CAMPOS SALES)	628,762	629,170	0,408	PAV	CBUQ		230BCE0710P0	
187ECE0665S0	ENTR. CE-292(A) (CAMPOS SALES)	ENTR.BR-230(B)/CE-292(B) (CAMPOS SALES)	629,170	629,916	0,746	PAV	CBUQ	292ECE0140S0	230BCE0710P1	

MALHA RODOVIÁRIA DE TAUÁ - DIVISÃO EM TRECHOS

31/08/2018

RODOVIA (Código)	TRECHO		INÍCIO (KM)	FIM (KM)	EXT. (KM)	SIT. FÍSICA	TIPO REVEST.	TRECHO COINCID.	FEDERAL SUPERPOSTA	VMD (Veículo/dia)
	INÍCIO	FIM								
277ECE0030S0	ENTR. CE-168/BR-404 (CATARINA)	ENTR. CE-176(A)	33,896	70,431	36,535	PAV	TSD			
277ECE0050S0	ENTR. CE-176(A)	ENTR. CE-176(B) (ARNEIROZ)	70,431	85,831	15,400	PAV	TSD	176ECE0360S0		
277ECE0090N0	ENTR. CE-176(B) (ARNEIROZ)	PLANALTO	85,831	125,291	39,460	LEN				
277ECE0110N0	PLANALTO	ENTR. CE-187(A) (LAGOA GRANDE)	125,291	163,021	37,730	LEN				
277ECE0130N0	ENTR. CE-187(A) (LAGOA GRANDE)	ENTR. CE-187(B) (COCOCÁ)	163,021	169,021	6,000	IMP	RP	187ECE0610N0		
277ECE0150N0	ENTR. CE-187(B) (COCOCÁ)	MIRANDA	169,021	196,101	27,080	LEN				
277ECE0170N0	MIRANDA	ENTR. BR-020(A)	196,101	199,101	3,000	IMP	RP			
277ECE0180S0	ENTR. BR-020(A)	ENTR. BR-020(B)	199,101	199,481	0,380	PAV	CBUQ		020BCE0520S0	
277ECE0185S0	ENTR. BR-020(B)	ENTR. CE-279	199,481	201,491	2,010	PAV	TSD			
277ECE0190S0	ENTR. CE-279	ENTR. CE-351 (PARAMBU)	201,491	216,233	14,742	PAV	TSD			
277ECE0210P0	ENTR. CE-351 (PARAMBU)	DIVISA CE/PI	216,233	236,233	20,000	PLA				
279ECE0010P0	ENTR. BR-020 (VILA JOAQUIM MOREIRA)	UMBUZEIRO	0,000	4,800	4,800	PLA				
279ECE0030P0	UMBUZEIRO	ENTR. CE-277	4,800	30,670	25,870	PLA				
284ECE0220S0	ENTR. CE-176 (A)	ENTR. CE-176 (B) (AIUABA)	197,385	199,215	1,830	PAV	TSD	176ECE0380S0		
284ECE0230N0	ENTR. CE-176 (B) (AIUABA)	ENTR. CE-187 (BARRA)	199,215	225,615	26,400	IMP	RP			
284ECE0250P0	ENTR. CE-187 (BARRA)	DIVISA CE/PI	225,615	265,615	40,000	PLA				
292ECE0140S0	ENTR. BR-230(A)/CE-187(A) (CAMPOS SALES)	ENTR. CE-187(B) (CAMPOS SALES)	170,451	171,197	0,746	PAV	CBUQ	187ECE0665S0	230BCE0710P1	
292ECE0150S0	ENTR. CE-187(B) (CAMPOS SALES)	ENTR. BR-230(B) (DIVISA CE/PI)	171,197	180,167	8,970	PAV	TSD		230BCE0710P2	
351ECE0010S0	ENTR. CE-187	QUITERIANÓPOLIS	0,000	10,218	10,218	PAV	TSS			
351ECE0030P0	QUITERIANÓPOLIS	ALGODÕES	10,218	31,918	21,700	PLA				
351ECE0050P0	ALGODÕES	GAVIÃO	31,918	42,618	10,700	PLA				
351ECE0070P0	GAVIÃO	ENTR. CE-277 (PARAMBU)	42,618	56,618	14,000	PLA				
363ECE0050S0	ENTR. CE-060(B) (MOMBAÇA)	SÃO GONÇALO DO UMARI	38,224	63,142	24,918	PAV	TSD			
363ECE0070S0	SÃO GONÇALO DO UMARI	ENTR. CE-168(A) (ESCONDIDO)	63,142	74,342	11,200	PAV	TSD			
363ECE0090S0	ENTR. CE-168(A) (ESCONDIDO)	ENTR. CE-168(B) (INHAMUNS)	74,342	82,766	8,424	PAV	TSD	168ECE0530S0		

MALHA RODOVIÁRIA DE TAUÁ - DIVISÃO EM TRECHOS

31/08/2018

RODOVIA (Código)	TRECHO		INÍCIO (KM)	FIM (KM)	EXT. (KM)	SIT. FÍSICA	TIPO REVEST.	TRECHO COINCID.	FEDERAL SUPERPOSTA	VMD (Veículo/dia)
	INÍCIO	FIM								
363ECE0110S0	ENTR. CE-168(B) (INHAMUNS)	ENTR. BR-020 (TAUÁ)	82,766	125,961	43,195	PAV	TSD			
371ECE0580S0	ENTR. CE-176(A) p/ ASSARÉ	ENTR. CE-176(B) p/ AIUABA	449,626	451,266	1,640	PAV	TSD	176ECE0400S0		
371ECE0590S0	ENTR. CE-176(B) p/ AIUABA	ENTR. BR-230(A) (CARMELÓPOLIS)	451,266	474,992	23,726	PAV	TSD			
371ECE0610S0	ENTR. BR-230(A) (CARMELÓPOLIS)	ENTR. CE-187/BR-230(B) (CAMPOS SALES)	474,992	506,861	31,869	PAV	TSD		230BCE0690P0	
587ECE0010N0	ENTR. BR-020 BOM JESUS (PEDRA BRANCA)	CAPITÃO MOR (TAUÁ)	0,000	13,000	13,000	LEN				

Observação: As Rodovias destacadas na cor cinza possuem Coincidência com Rodovias Federais

AEROPORTOS

Aeroportos do Estado do Ceará

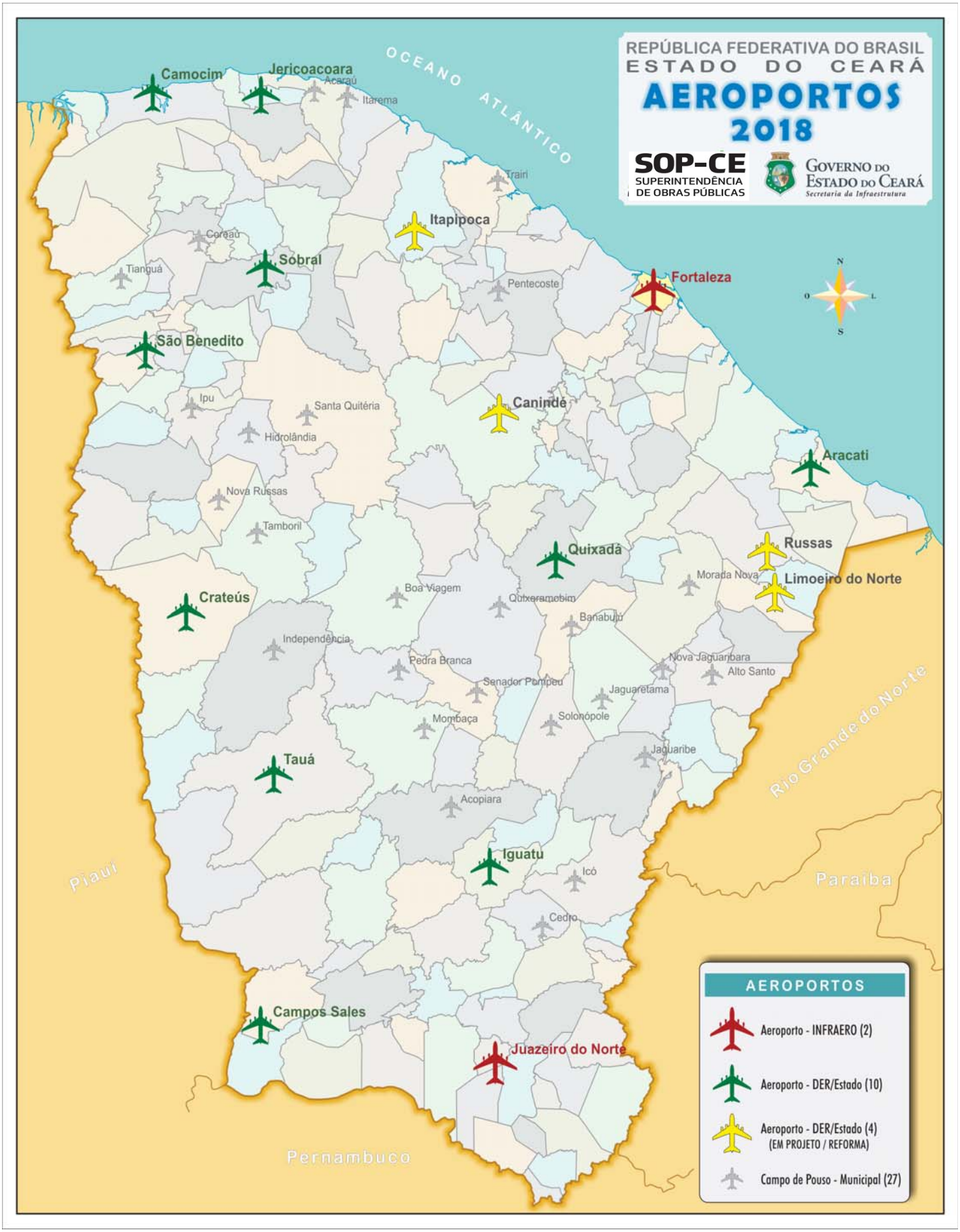

QUADRO AEROPORTOS

AERÓDROMO	INDICADOR ICAO	UTILIZAÇÃO	OPERAÇÃO	ORIENTAÇÃO	EXTENSÃO	SUPERFÍCIE	COORDENADAS	STATUS
ARACATI	SBAC	TURÍSTICO/INTERNACIONAL	IFR DIURNO/NOTURNO	09/27	1.800m X 30m	ASFALTO	04° 34´4,73" S / 037° 48´8,91" W	OPERACIONAL
CAMOCIM	SNWC	AVIAÇÃO GERAL/TURÍSTICO	VFR DIURNO/NOTURNO	14/32	1.200m X 30m	ASFALTO	02° 53´44,31" S / 040° 51´32,42" W	OPERACIONAL
CANINDÉ	-	AVIAÇÃO GERAL/TURÍSTICO	VFR DIURNO/NOTURNO	07/25	1.200m X 30m	ASFALTO	04° 19´30,2" S / 039° 15´01,5" W	PROJETO EXECUTIVO
CAMPOS SALES	SNCS	AVIAÇÃO GERAL	VFR DIURNO/NOTURNO	11/29	1.200m X 30m	ASFALTO	07° 03´6,12" S / 040° 21´30,34" W	OPERACIONAL
CRATEÚS	SNWS	AVIAÇÃO GERAL	VFR DIURNO/NOTURNO	08/26	1.500m X 30m	ASFALTO	05° 12´40,89" S / 040° 42´15,08" W	OPERACIONAL
IGUATÚ	SNIG	AVIAÇÃO GERAL	VFR DIURNO/NOTURNO	16/34	1.410m X 30m	ASFALTO	06° 20´46,37" S / 039° 17´40,22" W	OPERACIONAL
ITAPIPOCA	-	AVIAÇÃO GERAL	VFR DIURNO/NOTURNO	-	2.000m X 30m	ASFALTO	03° 21' 01.37" S/ 039° 32' 52,32"W	PROJETO EXECUTIVO
JERICOACOARA	SBJE	TURÍSTICO/INTERNACIONAL	IFR DIURNO/NOTURNO	08/26	2.200m x 45m	ASFALTO	02° 54´23" S / 040° 21´30" W	OPERACIONAL
LIMOEIRO DO NORTE	-	AVIAÇÃO GERAL	VFR DIURNO/NOTURNO	11/29	1.434m x33m	ASFALTO	05° 07´22,76" S / 037° 58´16,43" W	EM PROCESSO DE REFORMA/HOMOLOGAÇÃO
QUIXADÁ	SNQX	AVIAÇÃO GERAL	VFR DIURNO	14/32	1.200m X30m	ASFALTO	04° 58´44,47" S / 038° 59´15,36" W	OPERACIONAL
RUSSAS	SNRS	AVIAÇÃO GERAL	VFR DIURNO	07/25	1.075m X 27m	ASFALTO	04° 56´50,55" S / 038° 00´29,48" W	INTERDITADO/PROJETO DE REFORMA
SÃO BENEDITO	SWBE	AVIAÇÃO GERAL	VFR DIURNO/NOTURNO	10/28	1.500m X 30m	ASFALTO	04° 02´33,84" S / 040° 53´35,00" W	OPERACIONAL
SOBRAL	SNOB	AVIAÇÃO GERAL	VFR DIURNO/NOTURNO	10/28	1.033m X 30m	ASFALTO	03° 40´43,86" S / 040° 20´12,44" W	OPERACIONAL
TAUÁ	SDZG	AVIAÇÃO GERAL	VFR DIURNO/NOTURNO	09/27	1.200m X 30m	ASFALTO	05° 56´1,79" S / 040° 17´54,02" W	OPERACIONAL

SIGLAS: IFR - Operação por Instrumentos; VFR - Operação Visual; ICAO - Organização de Aviação Civil Internacional

GLOSSÁRIO E TERMOS TÉCNICOS

Glossário e Termos Técnicos

SIGLA:	SIGNIFICADO:
AAUF	AREIA ASFALTO USINADA A FRIO
AAUQ	AREIA ASFALTO USINADA A QUENTE
ASDER	ASSOCIAÇÃO DOS SERVIDORES DO DEPARTAMENTO ESTADUAL DE RODOVIAS
CBUQ	CONCRETO BETUMINOSO USINADO A QUENTE
D.O	DISTRITO OPERACIONAL
SOP	SUPERINTENDÊNCIA DE OBRAS PÚBLICAS - SOP
DNIT	DEPARTAMENTO NACIONAL DE INFRAESTRUTURA DE TRANSPORTES
DUP	RODOVIA DUPLICADA
DUPD	RODOVIA DUPLICADA LADO DIREITO
DUPE	RODOVIA DUPLICADA LADO ESQUERDO
EOD	RODOVIA EM OBRA DE DUPLICAÇÃO
EOI	RODOVIA EM OBRA DE IMPLANTAÇÃO
EOP	RODOVIA EM OBRA DE PAVIMENTAÇÃO
GESUP	GERÊNCIA DE SUPORTE LOGÍSTICO
ICAO	ORGANIZAÇÃO DE AVIAÇÃO CIVIL INTERNACIONAL
IFR	OPERAÇÃO POR INSTRUMENTOS
IMP	RODOVIA IMPLANTADA
LEN	RODOVIA EM LEITO NATURAL
NUMAP	NÚCLEO DE MATERIAL E PATRIMÔNIO
NUSEG	NÚCLEO DE SERVIÇOS GERAIS
NUTRAN	NÚCLEO DE TRANSPORTE
PAV	RODOVIA PAVIMENTADA
PIL	PROGRAMA DE INTEGRAÇÃO E LOGÍSTICA
PLA	RODOVIA PLANEJADA
POL	REVESTIMENTO POLIÉDRICO
SDZG	CÓDIGO ICAO QUE IDENTIFICA O AERÓDROMO DE TAUÁ
SIGMA	SISTEMA INTEGRADO DE GESTÃO DA MANUTENÇÃO
SINDER	SINDICATO DOS SERVIDORES DO DEPARTAMENTO ESTADUAL DE RODOVIAS
SNAT	CÓDIGO ICAO QUE IDENTIFICA O AERÓDROMO DE ARACATI
SNCS	CÓDIGO ICAO QUE IDENTIFICA O AERÓDROMO DE CAMPOS SALES
SNIG	CÓDIGO ICAO QUE IDENTIFICA O AERÓDROMO DE IGUATU
SNOB	CÓDIGO ICAO QUE IDENTIFICA O AERÓDROMO DE SOBRAL
SNQX	CÓDIGO ICAO QUE IDENTIFICA O AERÓDROMO DE QUIXADÁ
SNRS	CÓDIGO ICAO QUE IDENTIFICA O AERÓDROMO DE RUSSAS
SNV	SISTEMA NACIONAL DE VIAÇÃO

Aeroporto de Jericoacoara

Av. Alberto Craveiro, 2775 - Térreo | Castelão |Fortaleza, CE
CEP: 60.861-211 | Telefone: 85 3108.2800 | www.sop.ce.gov.br